宜蘭縣水災危險潛勢地區保全計畫

宜蘭縣政府

中華民國 111 年 04 月

目錄

第一章、目的 1
第二章、水災危險潛勢地區劃定 1
第三章、水災危險潛勢地區應變暨疏散撤離措施 27
第四章、附則 38

圖目錄

圖 3-1、宜蘭縣災害通報流程圖 28
圖 3-2、防汛器材運用流程圖 29
圖 3-3、移動式抽水機運用流程圖 32
圖 3-4、移動式抽水機預佈圖 33
圖 3-5、水災疏散撤離流程圖 35
圖 3-6、水災疏散撤離資訊傳遞流程圖 36
圖 4-1、水災疏散避難圖相關資訊配置圖 39
圖 4-2、指示牌製作樣式範例 40

表目錄

表 2-1、水災危險潛勢地區保全計畫表 2
表 3-1、移動式抽水機預佈表 30

附錄

附錄 1、宜蘭縣淹水潛勢圖 附錄-1
附錄 2、宜蘭縣易淹水及近 3 年重大淹水地區表 附錄-11
附錄 3、高積（淹）水潛勢區防汛熱點位置表.....附錄-13
附錄 4、宜蘭縣防汛器材資源表 附錄-15
附錄 5、各類申請與報表 附錄-17
附錄 5-1、災害通報單 附錄-17

附錄 5-2、災情查報處置表 附錄-18
附錄 5-3、災情管制表 附錄-19
附錄 5-4、水利署移動式抽水機支援申請表 附錄-20
附錄 6、各類聯絡表 附錄-21
附錄 6-1、宜蘭縣災情人員與防汛搶險隊員編組表 附錄-21
附錄 6-2、河川局移動式抽水機聯絡表 附錄-24
附錄 6-3、水災緊急通報資料表 附錄-25
附錄 6-4、宜蘭縣內抽水站位置及管理聯絡人表 附錄-26
附錄 7、全縣各鄉鎮市水災疏散避難圖 附錄-27
附錄 8、宜蘭縣轄內水災避難據點位置表 附錄-39
附錄 9、鄉（鎮、市）「水災危險潛勢地區保全計畫」參考範本格式 附錄-50
附錄 10、宜蘭縣水災災害疏散撤離權責分工表 附錄-54
附錄 11、宜蘭縣水災應變參考水位站位置及警戒水位表 附錄-55
附錄 12、各類作業要點 附錄-58
附錄 12-1、經濟部移動式抽水機運用及維護管理作業要點 附錄-58
附錄 12-2、經濟部淹水災害通報作業要點 附錄-62
附錄 12-3、各級政府災時對疏散撤離之作業分工事項表 附錄-65

第一章、目的

宜蘭縣政府依「災害防救法」第 20 條第 1 項規定，原已訂有地區災害防救業務計畫，包括減災、整備、應變及復建等防救災等各階段計畫重點工作。為進行水患防治工作，除加速推動流域整體治理外，並加強推動流域綜合治理計畫之避洪減災非工程措施，落實全民自主防災行動，持續推動及輔導水患自主防災社區、健全水情及災情資訊網絡，以及擴增移動式抽水機能量，提升防救災能量，並掌握宜蘭縣轄管區域易受水害及水災危險潛勢地區，就其保全對象及警戒範圍擬訂各項應變暨疏散撤離措施，俾於颱風豪雨應變期間及時啟動相關應變及疏散撤離作業，以有效減少災損及保障保全對象生命財產安全。

第二章、水災危險潛勢地區之劃定

依據宜蘭縣24小時暴雨500毫米淹水潛勢圖，繪製轄區淹水深度50公分(含)以上淹水潛勢圖(附錄 1)，同時參考近 3 年轄區重大淹水地區調查表(附錄 2)等資料，就轄區淹水嚴重地區、村落人口聚集處、重要保護標的或歷(近)年颱風豪雨有實際執行水災疏散撤離之區域等原則，據以劃定水災危險潛勢地區。

依據劃定之水災危險潛勢地區，並就該地區內之保全對象及其相對應之避難處所及疏散撤離緊急通報人(村里長)等資料，製作成「水災危險潛勢地區保全計畫表」(表 2-1)，俾快速應用於疏散撤離作業。

表 2-1、宜蘭縣水災危險潛勢地區保全計畫表

【備註：僅供防救災應用，並注意個人資料保護】

水災危險潛勢地區（鄉鎮市區-村里）	保全人數	避難處所	避難所地址	避難所聯絡人	聯絡電話	村里長(撤離通報)	聯絡電話
頭城鎮中崙里	40 人	中崙社區活動中心	中崙里中崙路 44-3 號	蕭建明		蕭建明	
頭城鎮下埔里	23 人	下埔社區活動中心	下埔里下埔路 43-3 號	蘇鎮芳		蘇鎮芳	
頭城鎮大坑里	163 人	協天宮香客大樓	大坑里協天路 599 號	陳棟華		陳棟華	
礁溪鄉時潮村約為 1.2.3.4.5 6.7.8.9. 10.11.12 13.14.15 16 鄰範圍	1,390 人	玉田國小（收容人數 180 人）	礁溪鄉玉田村玉民路一段 169 號	顏玉桂		顏玉桂	
礁溪鄉三民村約 13.16.17.21. 22.23 鄰範圍	450 人	三民國小（收容 100 人）	宜蘭縣礁溪鄉三民村十六結路 100 號	吳錫祺		吳錫祺	
礁溪鄉玉田村約為 1.2.3.4.5. 6.7.8.9.10.11. 12.13.14.15 鄰範圍	1,548 人	玉田國小（收容人數 180 人）	礁溪鄉玉田村玉民路一段 169 號	游新爐		游新爐	
礁溪鄉玉光村約為 1.2.5.6 鄰範圍	300 人	四結國小（收容人數 59 人）	礁溪鄉吳沙村育英路 46 號 礁溪鄉林美村林尾路 160 號	莊春土		莊春土	
礁溪鄉吳沙村 11 鄰範圍	60 人	吳沙國中	礁溪鄉育英路 79 號	賴增田		賴增田	
礁溪鄉二龍村約為 1.814.15. 16 鄰範圍	417 人	玉田國小（收容人數 180 人）	礁溪鄉玉田村玉民路一段 169 號	何政儒		何政儒	
礁溪鄉龍潭村第 9 鄰	168 人	龍潭國小（收容人數 180 人）	礁溪鄉龍潭村育龍路 71 號	吳文生		吳文生	

水災危險潛勢地區（鄉鎮市區-村里）	保全人數	避難處所	避難所地址	避難所聯絡人	聯絡電話	村里長(撤離通報)	聯絡電話
員山鄉七賢村浮州橋一帶		七賢社區活動中心	員山鄉賢德路一段 61 巷 25 號	高明芳		高明芳	
員山鄉永和村永同重劃區		永和社區活動中心	員山鄉永和村溫泉路 62-1 號	陳蒼穎		陳志豐	
壯圍鄉美福村	171 人	美福社區活動中心	壯圍鄉美福村美福路 3 段 92 巷 2 號	李玉田		陳天來	
壯圍鄉古結村	85 人	古結社區活動中心	壯圍鄉古結村古結路 237 號	林本源		吳建利	
壯圍鄉新南村	104 人	新南社區活動中心	壯圍鄉新南村美福路 1 段 76 號	簡詳益		葉慶文	
壯圍鄉新社村	112 人	大福補天宮	壯圍鄉大福村壯濱路 6 段 279 號	陳福山		周汶靚	
壯圍鄉古亭村	160 人	古亭社區活動中心	壯圍鄉古亭村古亭路 48-16 號	劉坤科		鄭文展	
壯圍鄉東港村	113 人	廍後社區活動中心	壯圍鄉東港村廍後路仁愛新村 50-1 號	黃銘海		周永和	
壯圍鄉復興村	196 人	紅葉社區活動中心	壯圍鄉復興村紅葉路 69-4 號	陳秀英		陳秀英	
宜蘭市梅洲里北津里	600 人	梅洲社區活動中心	宜蘭市金同春路 48 號 1 樓	游西湖		游西湖 吳聰德	
宜蘭市凌雲蘭竹新村	180 人	南屏國小活動中心	宜蘭市泰山路 98 號	陳正華		曾南國 黃勇任	
宜蘭市進士里	480 人	育才國小中興堂	宜蘭市進士路 8 號	謎志銘		陳正達	
宜蘭市慈安里	520 人	宜蘭國中活動中心	宜蘭市樹人路 37 號	李振南		曹日宏	
羅東鎮東安里	211 人	東安社區活動中心	羅東鎮東安里天祥路 171 號	林捷肇		林捷肇	

水災危險潛勢地區（鄉鎮市區-村里）	保全人數	避難處所	避難所地址	避難所聯絡人	聯絡電話	村里長(撤離通報)	聯絡電話
羅東鎮竹林里	150 人	竹林社區活動中心	羅東鎮復興路2段122號	黃德勝		黃德勝	
羅東鎮北成里	117 人	北成社區活動中心 北成國小自強館	羅東鎮北成路2段57巷6號 宜蘭縣羅東鎮北成路一段	羅曄錁		羅曄錁	
冬山鄉武淵村	1,311 人	武淵社區活動中心	冬山鄉富農路二段325號	陳俐玲		張梓柱	
冬山鄉珍珠村	1,793 人	珍珠社區活動中心	幸福二路73號	林文慶		林自強	
冬山鄉補城村	1,340 人	補城社區活動中心	建進二路29號	陳振仁		賴文農	
冬山鄉三奇村	1,140 人	三奇社區活動中心	冬山鄉成興路812號	許美素		戴旺傳	
冬山鄉八寶村	983 人	八寶社區活動中心	冬山鄉八寶路29號	康素真		康素真	
冬山鄉丸山村	1,600 人	丸山社區活動中心	冬山鄉港尾路98號	蕭順龍		江清鴻	
冬山鄉太和村	1,703 人	太和社區活動中心	冬山鄉太和路248號	黃崇澤		游興昌	
冬山鄉安平村	909 人	安平社區活動中心	冬山鄉安平路23號	陳文德		陳金來	
蘇澳鎮蘇東里	527 人	蘇東里活動中心	蘇花路5段101巷1號	賴杰森		陳進明	
蘇澳鎮蘇西里	2,587 人	蘇澳鎮公所	蘇港路215號	謎加翊		楊光華	
蘇澳鎮蘇南里	475 人	蘇南社區活動中心	蘇南里光復路27巷4號	林朝風		林朝風	

水災危險潛勢地區（鄉鎮市區-村里）	保全人數	避難處所	避難所地址	避難所聯絡人	聯絡電話	村里長(撤離通報)	聯絡電話
蘇澳鎮蘇北里	1,044 人	蘇北社區活動中心	蘇北里新生路8號	黃榮錄		陳添琪	
蘇澳鎮聖湖里 蘇澳鎮聖愛里	2,559 人 3,093 人	聖湖社區活動中心	聖湖里全祿街10號	陳佑丞		陳順平 陳文財	
蘇澳鎮長安里	593 人	長安社區活動中心	長安里勝利路1-1號	高素如		黃士駿	
蘇澳鎮永光里	475 人	永光社區活動中心	永光里蘇港路85號	洪鎮洞		盧育順	
蘇澳鎮永春里	624 人	白米社區活動中心	永春里永春路134巷11-1號	林瑞木		張盛國	
蘇澳鎮永樂里	480 人	永樂社區活動中心	永樂里永樂路116巷6號	盧文雄		高瓊玲	
蘇澳鎮南安里 蘇澳鎮南正里	971 人 941 人	南成社區活動中心	南成里民生路15號	吳庚		林金源 林敏宏	
蘇澳鎮南寧里	1,084 人	南寧社區活動中心	南寧里南新路9號	陳健興		楊彩緹	
蘇澳鎮南建里	1,248 人	昭安社區活動中心	南建里內埤路117巷2號	鄭榮吉		吳金龍	
蘇澳鎮南成里	1,149 人	南成社區活動中心	南成里民生路15號	吳庚		張誠杰	
蘇澳鎮南興里	1,502 人	南興活動中心	華山七巷16之2號	王文彬		方智彥	
蘇澳鎮南強里	778 人	南強社區活動中心	南強里南澳路2-6號	朱德郎		潘振忠	
蘇澳鎮朝陽里	595 人	朝陽社區活動中心	朝陽里朝陽路40號	雷政胤		李順義	

水災危險潛勢地區（鄉鎮市區-村里）	保全人數	避難處所	避難所地址	避難所聯絡人	聯絡電話	村里長(撤離通報)	聯絡電話
蘇澳鎮東澳里	348 人	東澳社區活動中心	東澳里東澳路103 號	陳正義		嚴順明	
蘇澳鎮存仁里	934 人	存仁社區活動中心	存仁里存仁路199-1 號	許榮宗		蕭阿添	
蘇澳鎮龍德里	3,789 人	龍德社區活動中心	龍德里福德路177 巷 27 號	劉德圈		陳素琴	
蘇澳鎮永榮里	4,508 人	永榮社區活動中心	永榮里和平路51 號	許維煌		賴錦昌	
蘇澳鎮新城里	1,697 人	新城慶安廟	新城里慶安路1 號	蕭旺德		張義隆	
蘇澳鎮港邊里	1,414 人	蘇澳鎮港邊社區發展協會	蘇濱路一段196 號	郭靜娟		張正田	
蘇澳鎮隘丁里	3,698 人	隘丁社區活動中心	隘丁里城中路40 號	賴順來		張正榮	
蘇澳鎮頂寮里	1,197 人	頂寮社區活動中心	頂寮里頂寮路2 號	楊順隆		李寶蓮	
大同鄉英士村	435 人	英士社區活動中心	大同鄉英士村梵梵 90-2 號	陳枝榮		呂紹維	
大同鄉寒溪村	1,122 人	寒溪社區活動中心	大同鄉寒溪村寒溪巷 5 號	陳枝榮		孫英花	

第三章、水災危險潛勢地區應變暨疏散撤離措施

一、災情通報流程

依內政部「執行災情查報通報複式佈建措施」及經濟部「經濟部淹水災情通報作業要點」，擬訂災情通報流程圖(圖 3-1)，以進行災情蒐集、通報、查證與追踪災情處置。另於汛期前完成災情巡察、通報、查證人員及防汛搶險隊編組(附錄 6-1)。

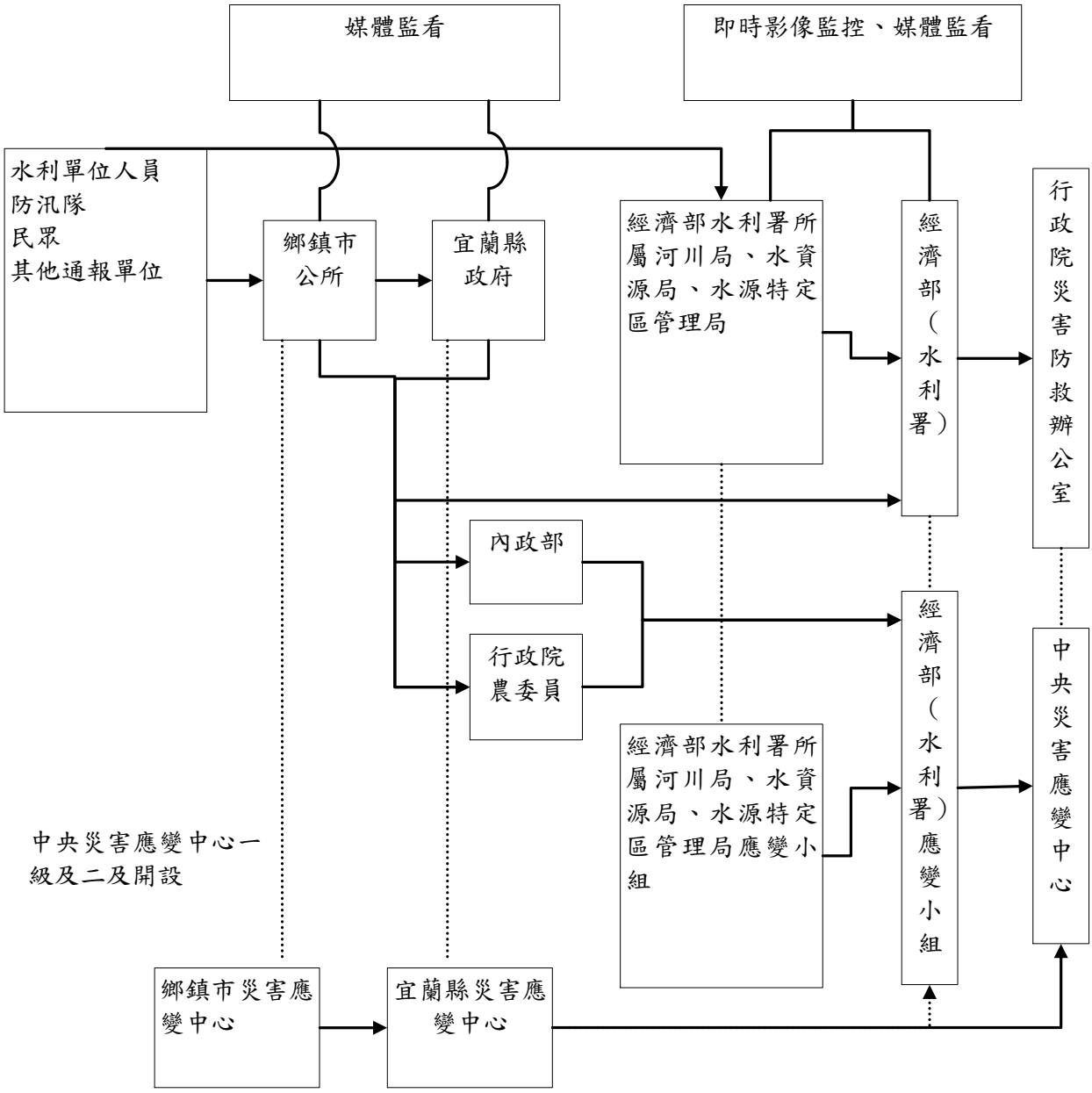

註一：屬市區排水（含下水道）淹水災害者，通報內政部；屬農田灌溉排水及野溪淹水災害者，通報行政院農業委員會；屬河川、區域排水淹水災害者，通報經濟部；前述災情應同時副知經濟部。

註二：縣市政府(災害應變中心)知悉災情，應立即指派或通知權責機關指派災情查證人員查證。查證人員或防汛隊隊員查證結果，應立即通報指派機關。經查災情有誤時，權責機關應予澄清。

註三：縣市政府(災害應變中心)應持續追蹤災情處置情形，通報行政院災害防救委員會或陳報中央災害應變中心。俟災情排除或不影響交通與重要生活機能後，解除列管。

圖 3-1、宜蘭縣災情通報流程圖

二、防汛器材運用流程

(一)、掌握防汛器材資訊

掌握轄區宜蘭縣各局處及鄉（鎮、市）、第一河川局及相關單位之防汛器材資源，製作宜蘭縣防汛器材資源表(附錄 4)，俾利有效調度或申請支援；並依防汛器材運用流程圖(圖 3-2)或視水情現況辦理防汛器材整備及防汛搶險事宜。

(二)、防汛器材運用流程：

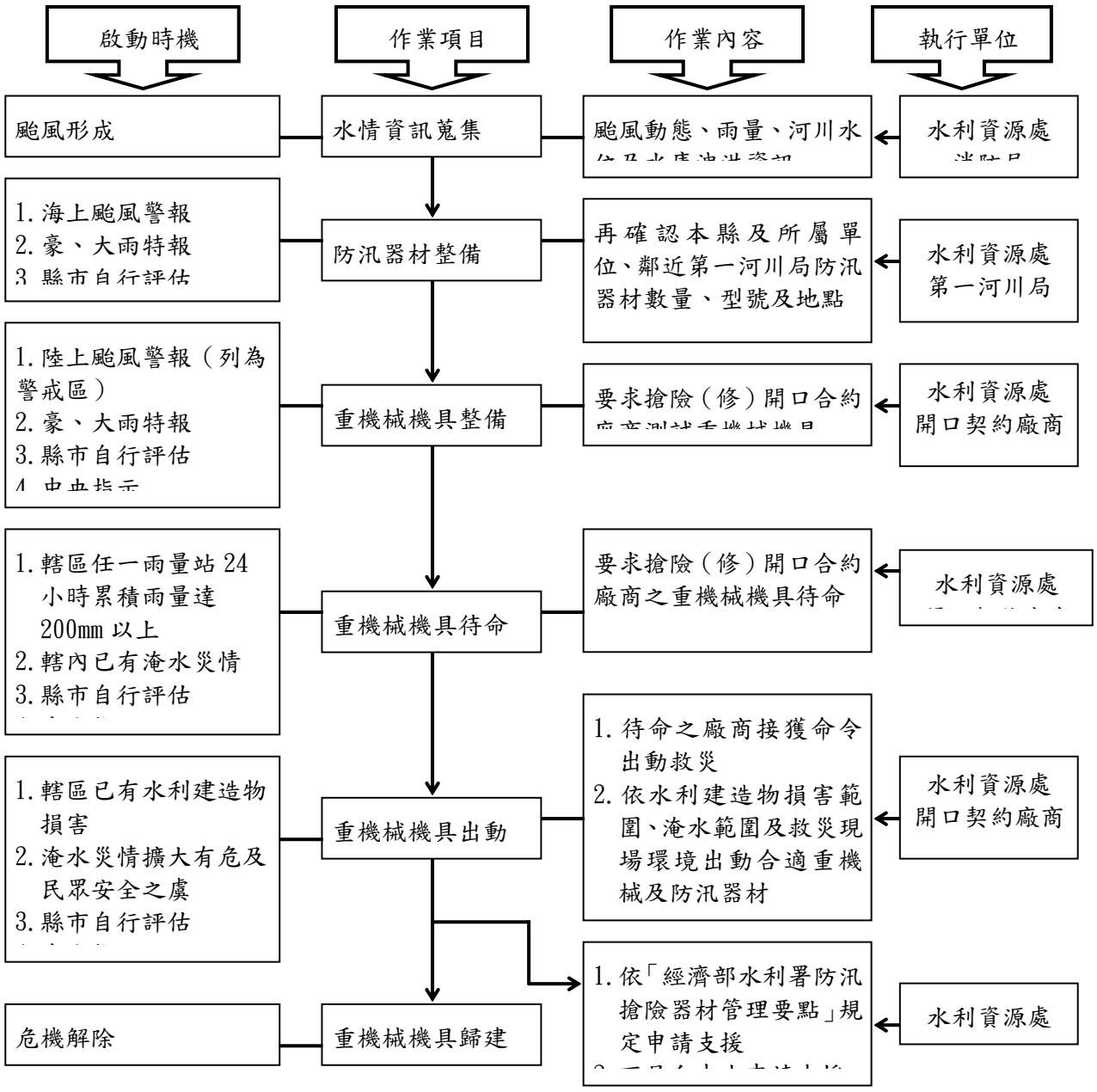

圖 3-2、防汛器材運用流程圖

三、移動式抽水機運用流程

(一)、移動式抽水機預佈及調度

依「水災危險潛勢地區保全計畫表」所列水災危險潛勢地區，將宜蘭縣與鄉（鎮、市）實際控管運用之大型移動式抽水機進行預佈(表 3-1)及依實際水情作彈性調度，並擬定移動式抽水機運用流程圖(圖 3-3)，俾於災時有效執行抽排除淹(積)水。

表 3-11　移動式抽水機預佈表【備註：個資謹作防救災應用】

保全地區	抽水機編號	管理單位	保管人	抽水機預佈地點
全縣	一河 -01~03	第一河川局		全縣(機動預佈)
冬山鄉	冬山鄉 -01、02	冬山鄉公所		北側溝閘門
冬山鄉	冬山鄉 -03~06	冬山鄉公所		嘉苳橋 富農橋
五結鄉	五結鄉 -01~04	五結鄉公所		五結鄉錦草社區
全縣	宜蘭縣 01~03 05~16 20~24	宜蘭縣政府		全縣(機動預佈)
蘇澳鎮	蘇澳鎮 -01、02	蘇澳鎮公所		六連閘門
蘇澳鎮	蘇澳鎮 -03~06	蘇澳鎮公所		蘇北里 明倫橋 後湖排水運動公園
宜蘭市	宜蘭市 -01、-02	宜蘭市公所		果菜市場
宜蘭市	宜蘭市 -03~-05	宜蘭市公所		進士路及嵐峰路口 七張路 460 巷 宜壯橋下涵洞旁
頭城鎮	頭城鎮 121、122	頭城鎮公所		大坑弄潮橋
礁溪鄉	宜蘭縣 -04、-17	礁溪鄉公所		二龍閘門
礁溪鄉	宜蘭縣 -25	礁溪鄉公所		黃德記排水與鐵路交界處

掌握臨近第一河川局實際控管運用之大型移動式抽水機資訊，以製作河川局移動式抽水機聯絡表(附錄 6-2)，有支援需求時並依移動式抽水機運用申請支

援(附錄 5-4)。

(二)、移動式抽水機運用作業流程

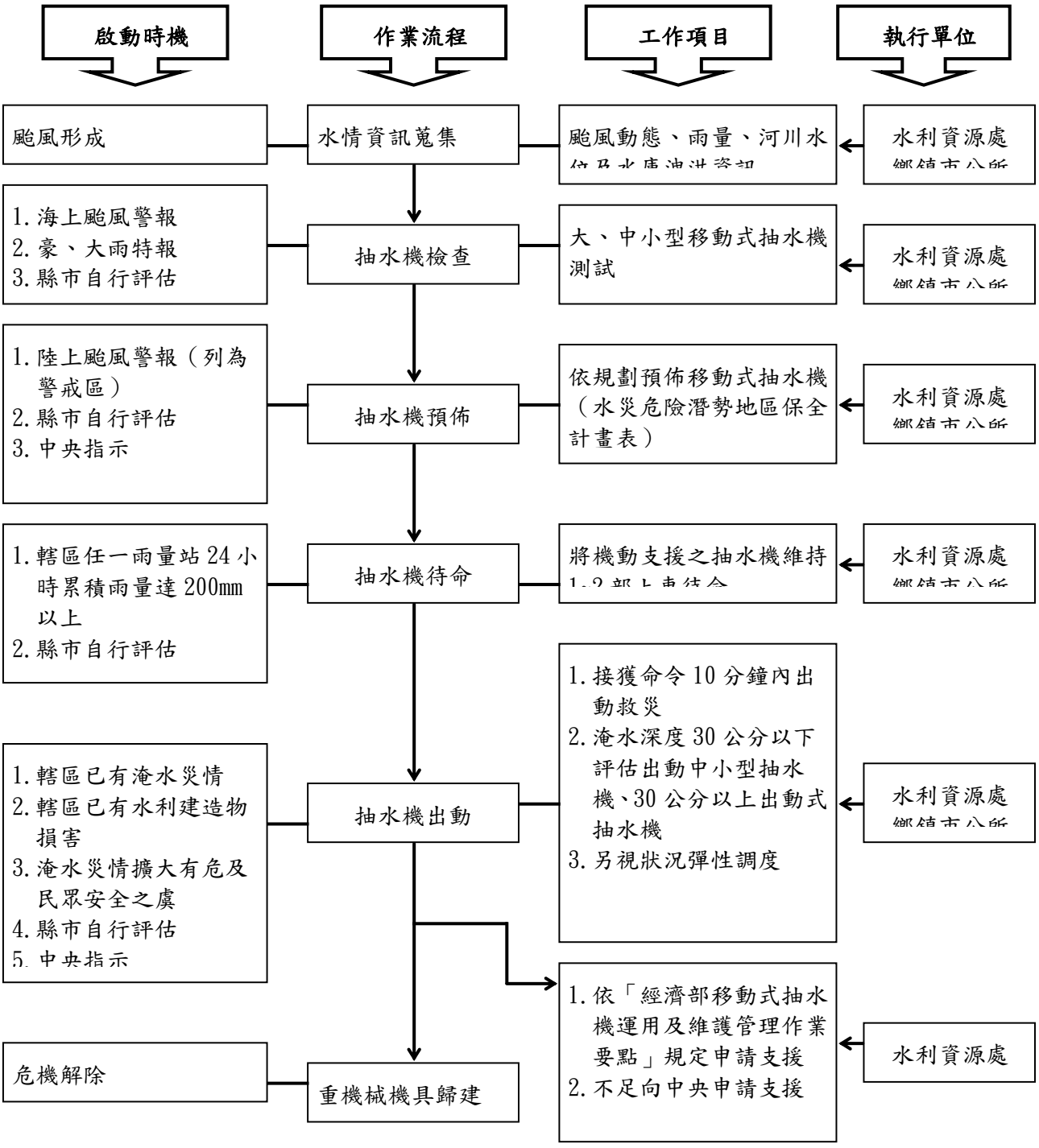

圖 3-3、移動式抽水機運用流程圖

(三)、移動式抽水機能量檢討

圖 3-4 為宜蘭縣移動式抽水機預佈位置圖，宜蘭縣評估目前自有及水利署調用至縣市之大型移動式抽水機，經檢討是足以因應近年縣市淹水災區救災抽排水之所需，並具防災應變機動及擬定完整維護保養計畫。

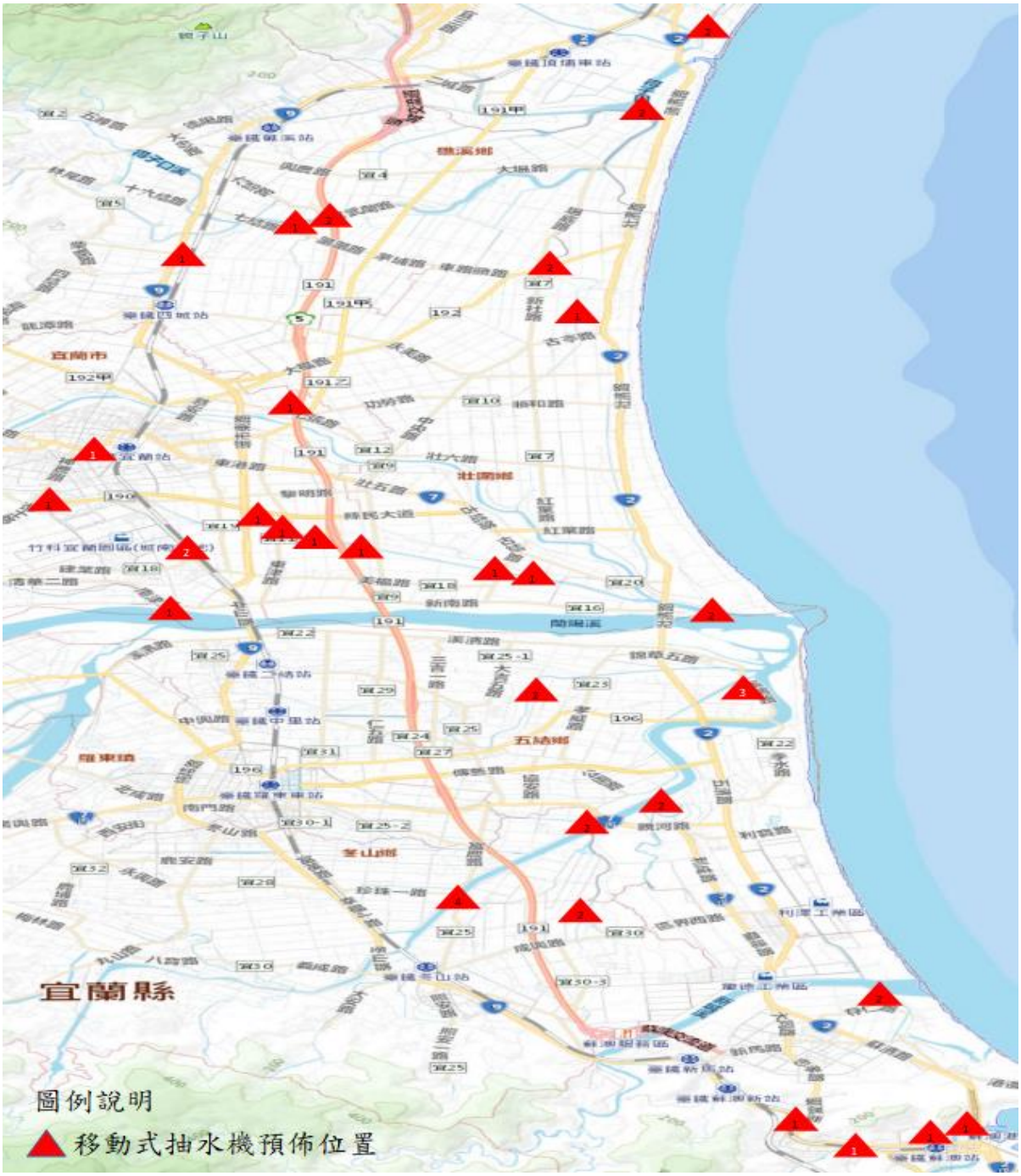

圖 3-4、移動式抽水機預佈圖

四、疏散撤離作業流程

(一)、疏散撤離作業流程

依水災危險潛勢地區保全計畫表之水災危險潛勢地區、保全戶(人)數及疏散避難場所條件，繪製全縣各鄉(鎮、市)水災危險潛勢地區疏散避難圖(附錄 6)，並依經濟部函頒之「水災危險潛勢地區疏散撤離標準作業程序」擬訂疏散撤離作業流程(圖 3-5)及資訊傳遞流程(圖 3-6)，俾於水災時有效執行疏散撤離危險地區民眾，減少傷亡。

(二)、保全對象及疏散撤離定義

保全對象係單指水災危險潛勢地區內居民，特別是需支援護送之弱勢族群(如長期病患、獨居老人、行動不便、身心障礙等)或居住地下室者均應確實掌握，必要時應優先協助疏散撤離。

疏散撤離係指居民自住處平面疏散撤離至指定安全避難所、親友家，或垂直疏散至自家或同樓層 2 樓以上之安全處所。

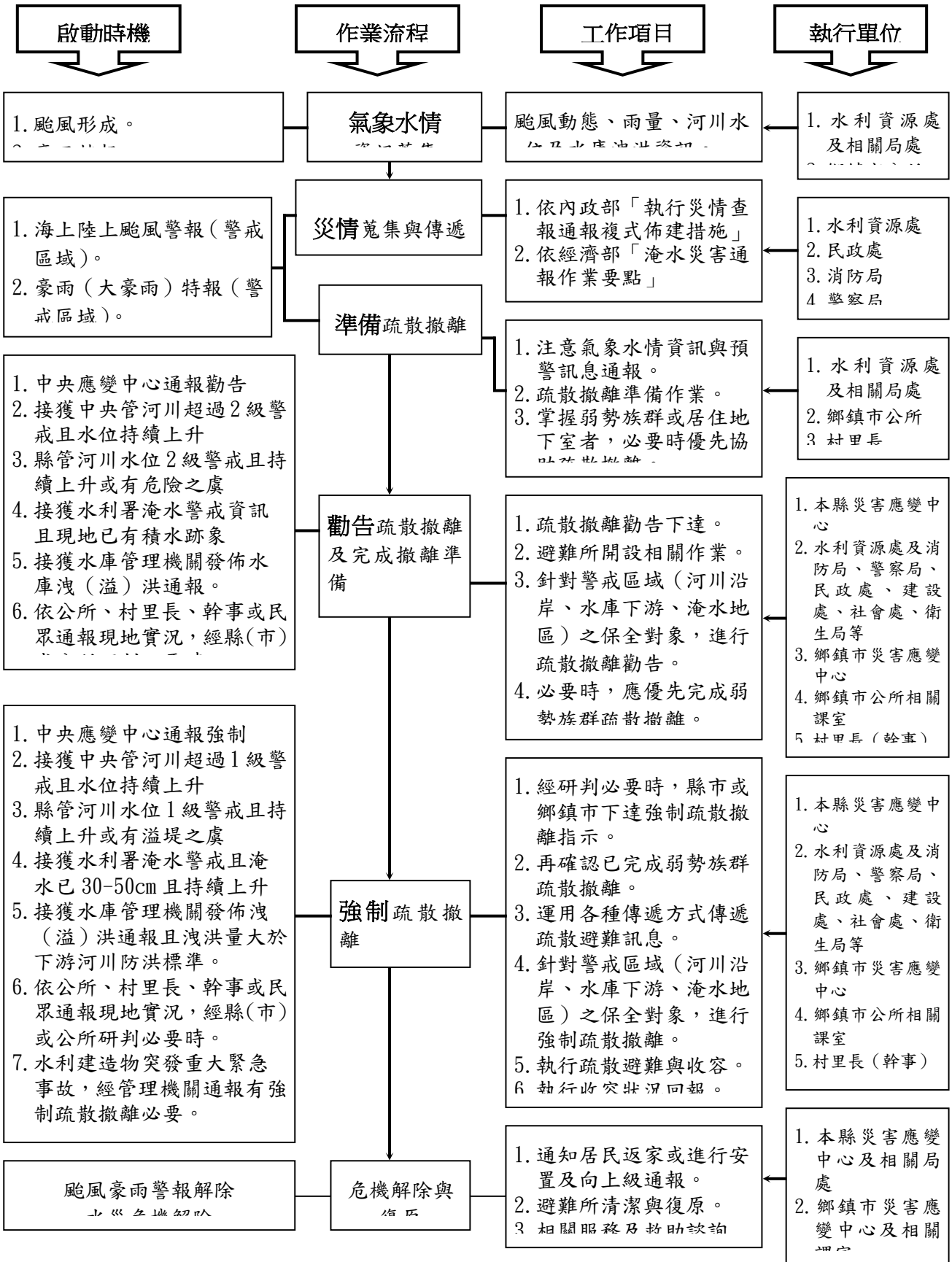

圖 3-5、水災疏散撤離作業流程

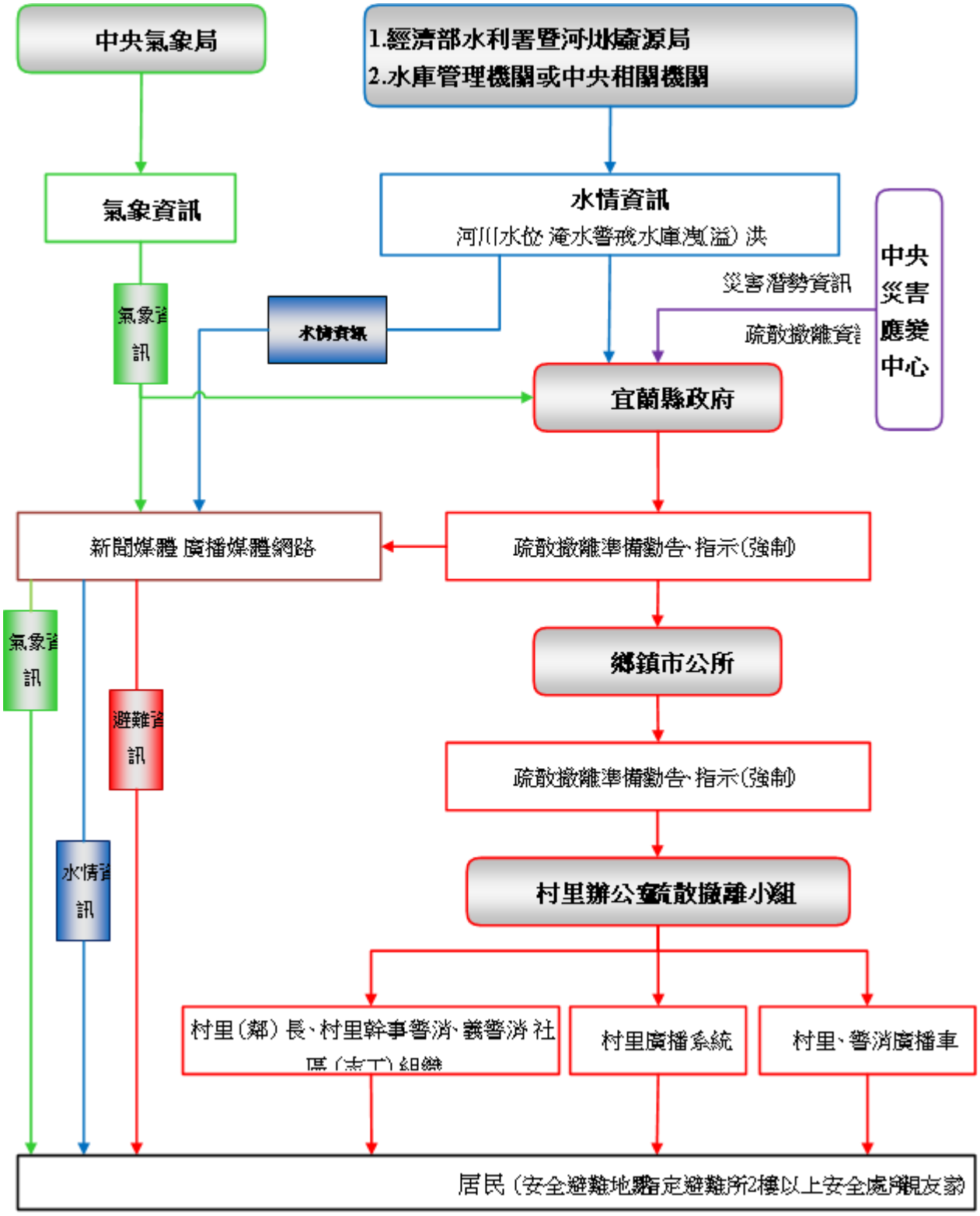

圖 3-6、水災疏散撤離資訊傳遞流程圖

(三)、疏散撤離權責分工

本府災害應變中心下達疏散撤離指示後，由等相關局處依權責分工(附錄 9)協助鄉（鎮、市）災害應變中心辦理疏散撤離相關工作，儘速完成水災危險地區內民眾之撤離與後續工作。

五、落實全民自主防災行動，持續推動水患自主防災社區

本府為落實全民自主防災行動，持續編列經費辦理既有水患自主防災社區防災教育訓練及演練，協助社區持續維運並於汛期間發揮自主防災功能，進而達到「先自助後公助」之目標。

本府為結合及增進民力運用，後續擬新成立水患自主防災社區，輔導社區推動自主防災相關工作。

六、健全水情及災情資訊網絡

本府建置水情災情監測與監控設施，強化水災應變功能及健全洪水與淹水預警系統(水位雨量站、水位站及 CCTV 站)功能，掌握水情災情最新資訊，並提供縣內防救災單位、社區及民眾作為防救災之用。

第四章、附則

一、教育宣導

本府及鄉（鎮、市）適時印製相關宣導資料及圖說，利用各種機會藉由防災教育宣導，教導民眾認識災害、建立正確風險及防災觀念，以提升全民防災意識及緊急應變能力。

二、疏散避難圖看板及疏散路線指示牌製作

本府及鄉（鎮、市）推動將水災疏散避難圖製作成大型看板(如圖 4-1，範例為附錄十)設置於村里內明顯處，另於村落人口聚集處或重要保護標的等沿疏散撤離路線設置指示牌(如圖 4-2)，以達平時宣導、災時引導功能。

三、演練與計畫更新備查

本府及本縣鄉鎮市針對本計畫平時加以演練(每年汛期前至少 1 次)，並於災時落實執行。

本府每年定期或不定期(重大水災後)更新水災危險潛勢地區保全計畫內容，以維持資料之正確性及有效性，並於每年汛期前提報經濟部備查。

四、督導鄉（鎮、市）擬訂計畫或更新及提報備查

本府每年督導鄉（鎮、市）擬訂或更新該轄「水災危險潛勢地區保全計畫」，計畫內容以簡明及實用為原則，並應隨時維持計畫資料之正確性及有效性，同時於每年汛期前提報本府備查，俾使鄉（鎮、市）落實水災疏散撤離之命令下達及通報應撤離之村里民眾等相關作業。鄉(鎮、市、區)「水災危險潛勢地區保全計畫」參考範本格式，如附錄 8。

圖 4-1、水災疏散避難圖相關資訊配置圖

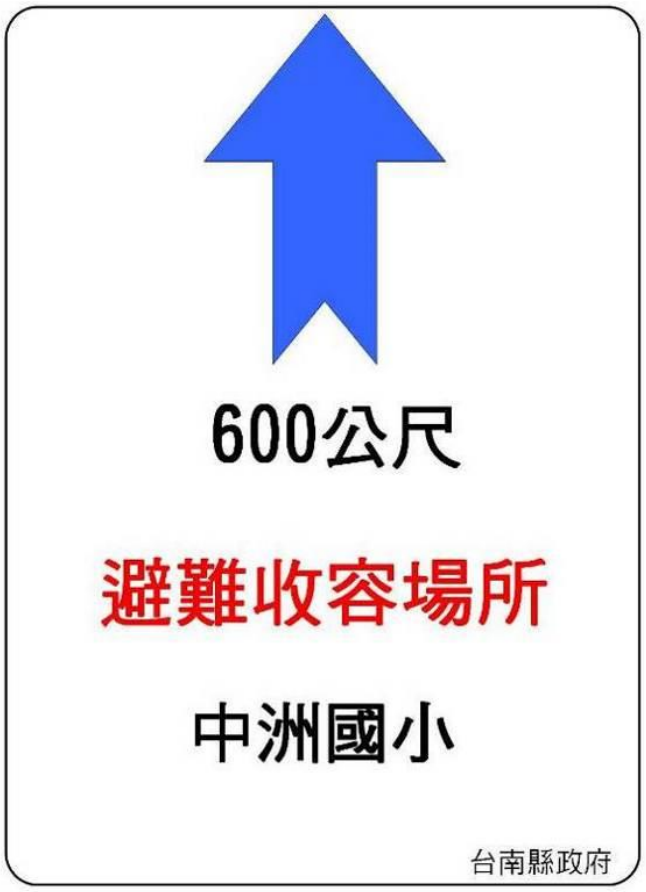

圖 4-2、指示牌製作樣式範例

附　　錄

附錄 1、宜蘭縣淹水潛勢圖

1.6 小時 150mm 淹水潛勢圖

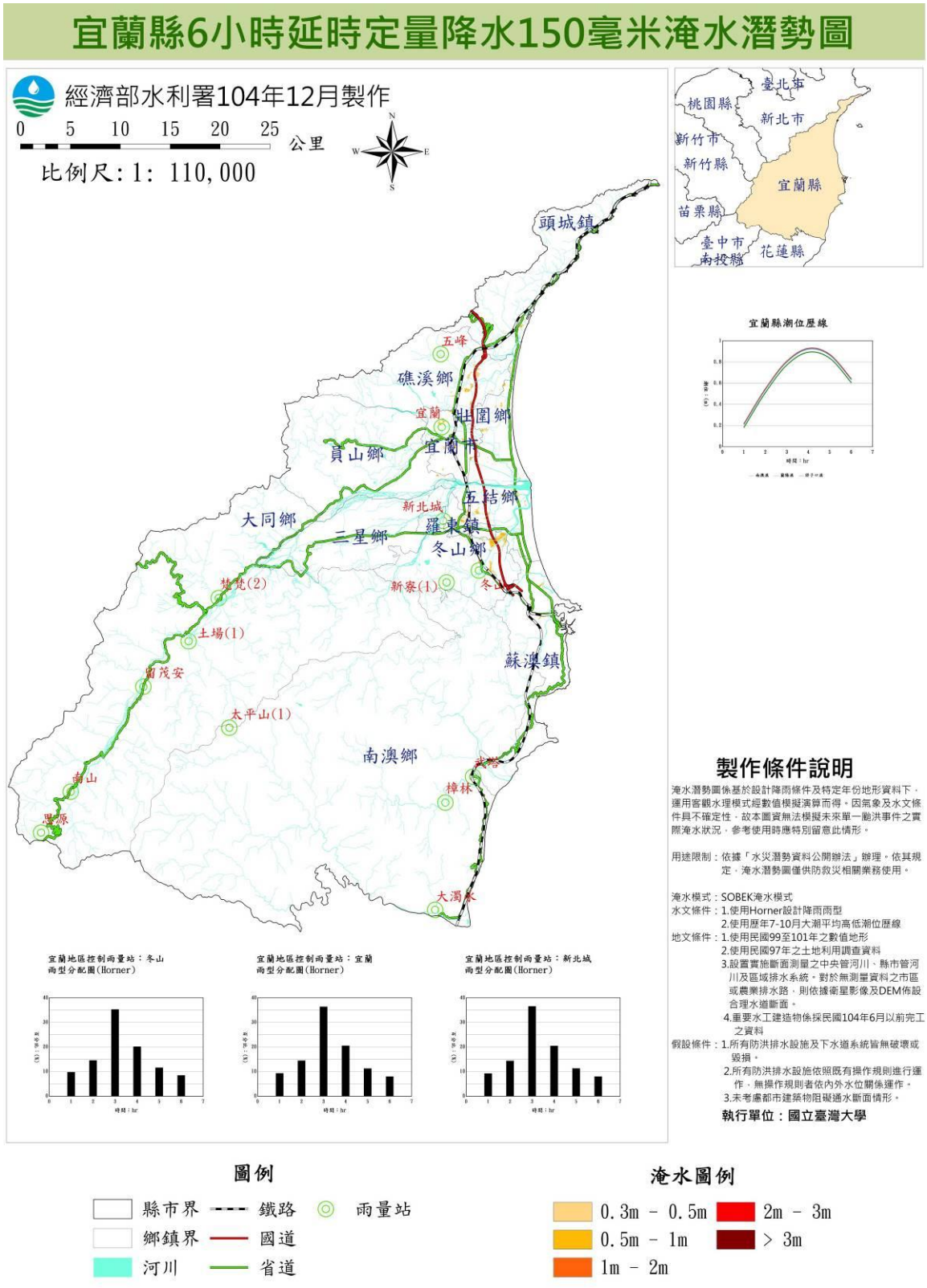

2.6 小時 250mm 淹水潛勢圖

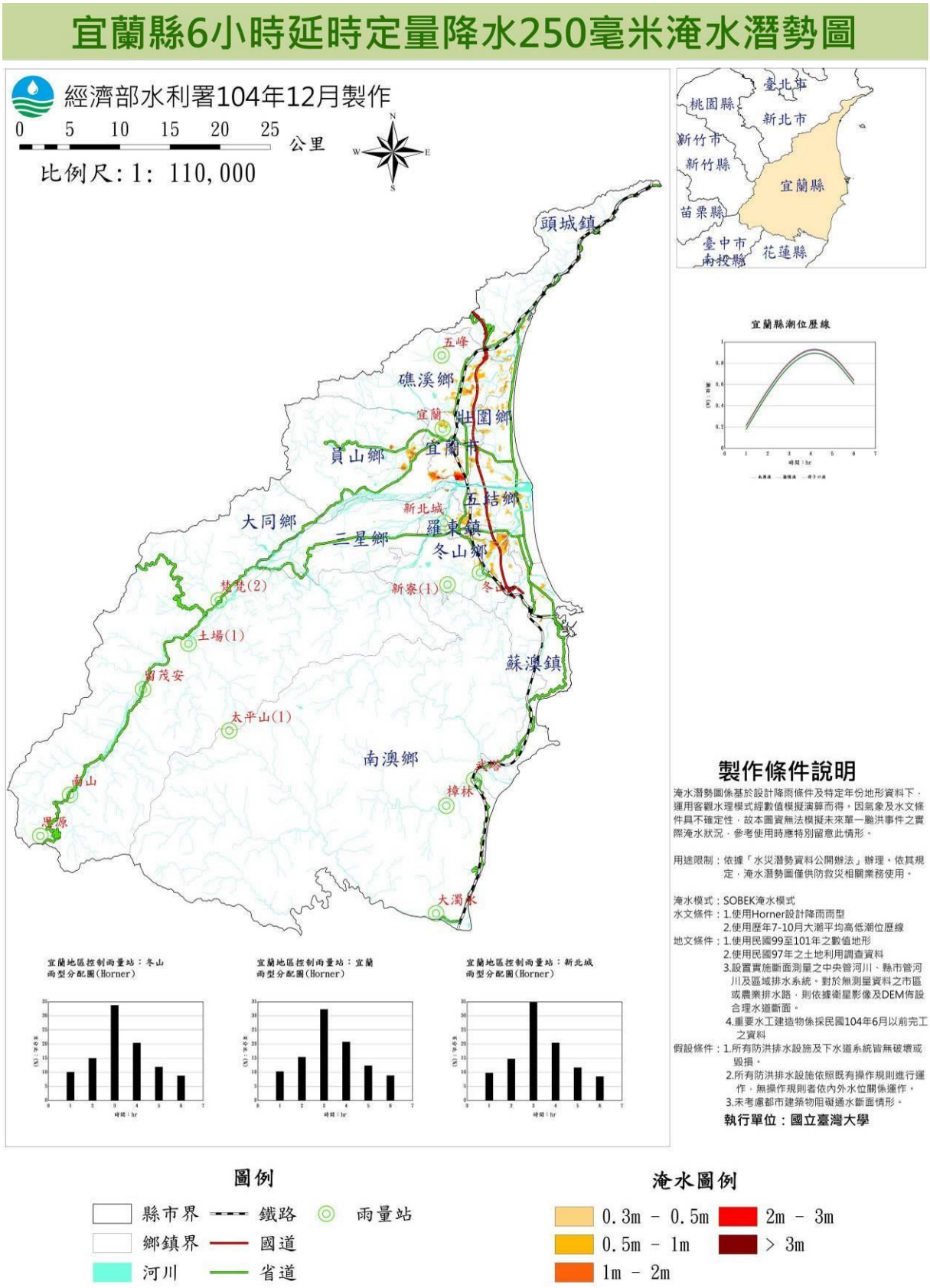

3.6 小時 350mm 淹水潛勢圖

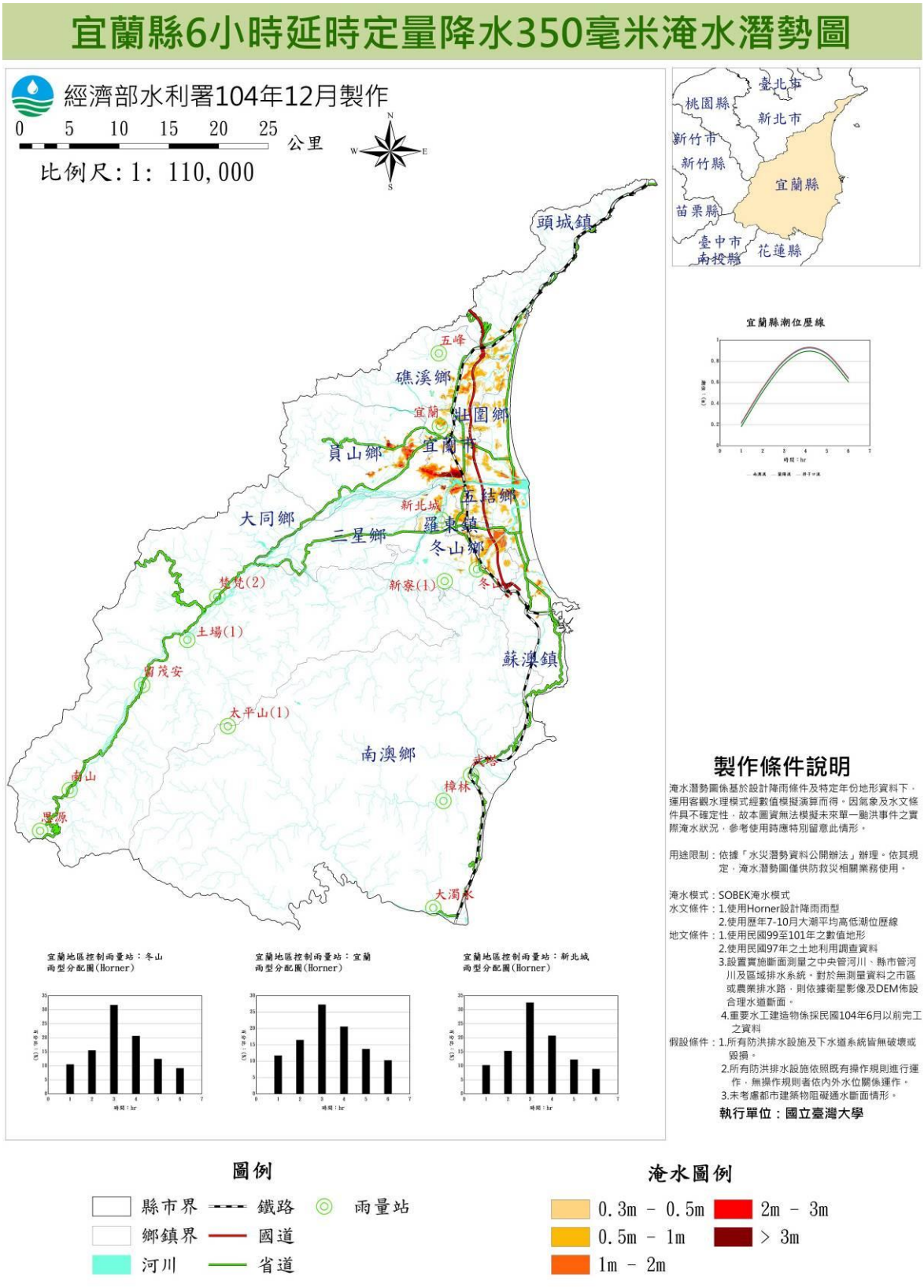

4.12 小時 200mm 淹水潛勢圖

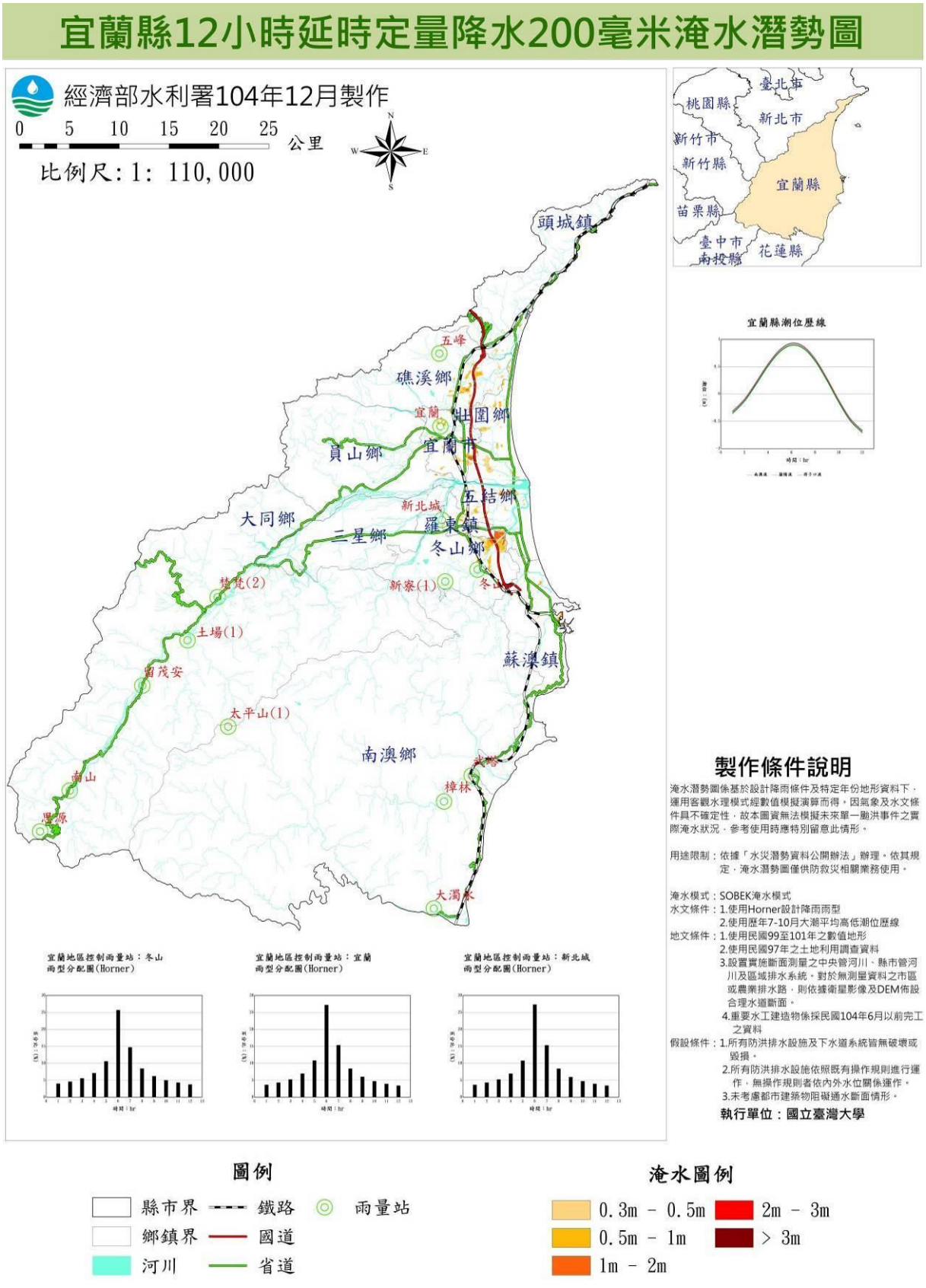

5.12 小時 300mm 淹水潛勢圖

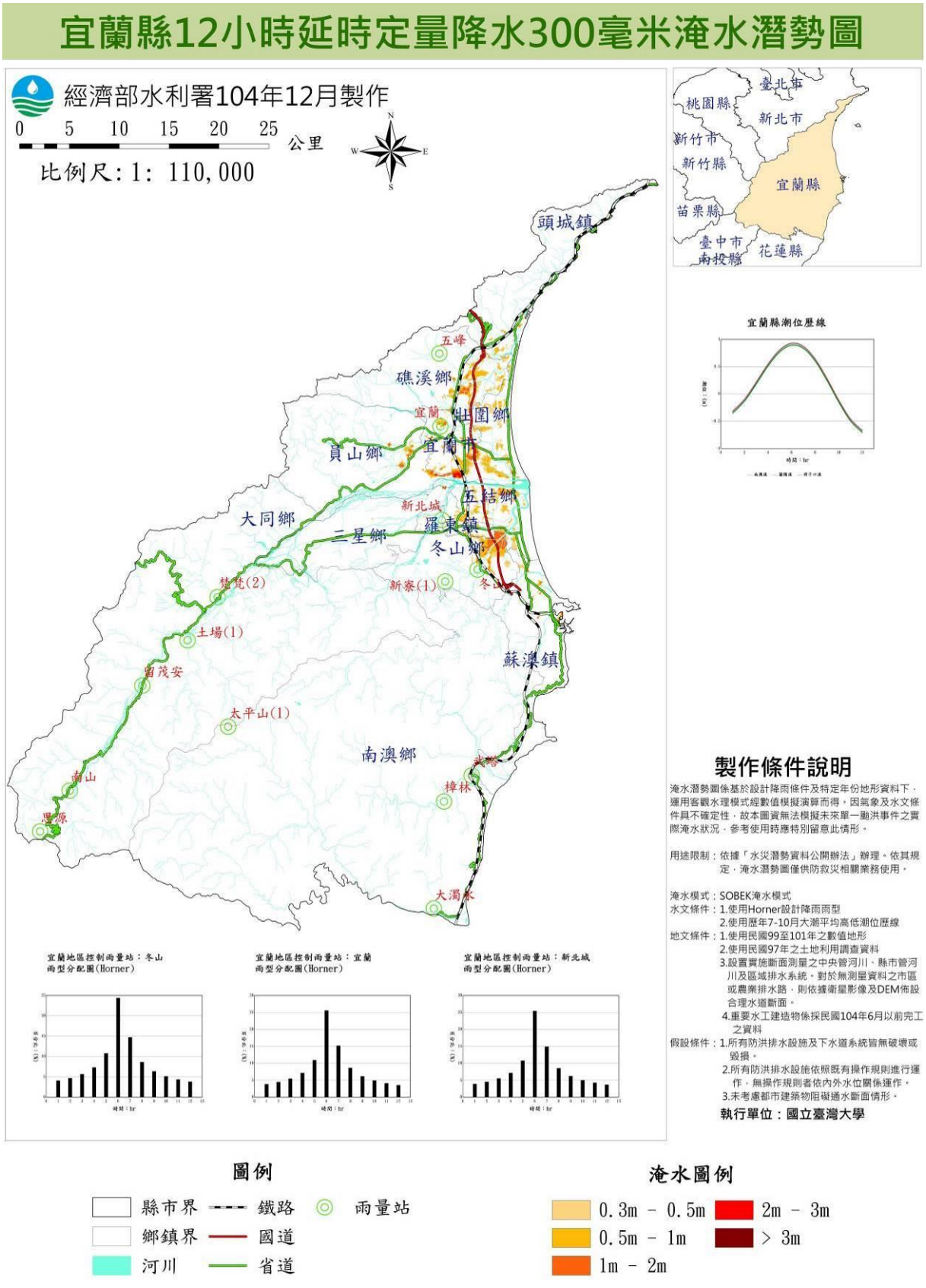

6.12 小時 400mm 淹水潛勢圖

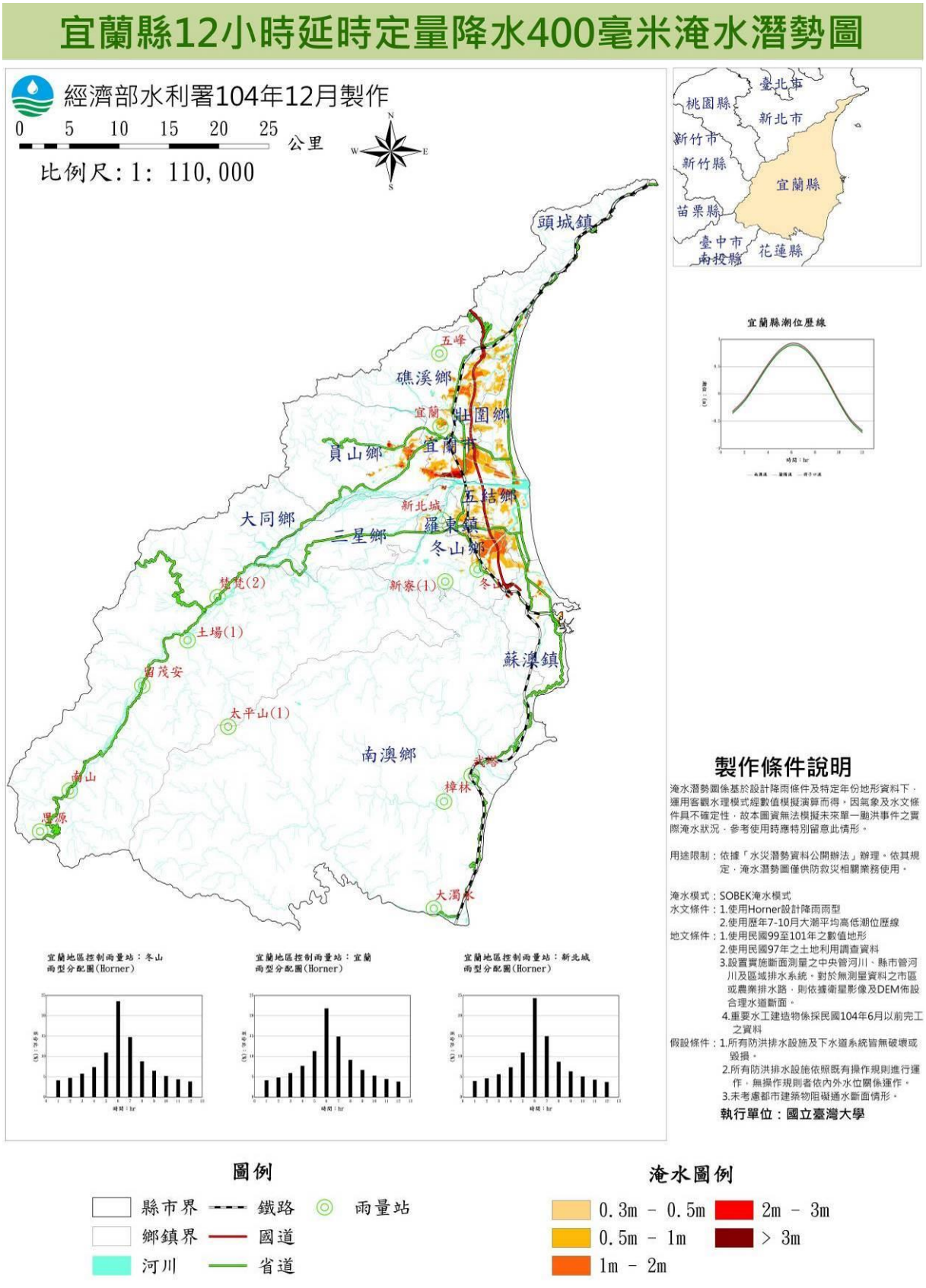

7.24 小時 200mm 淹水潛勢圖

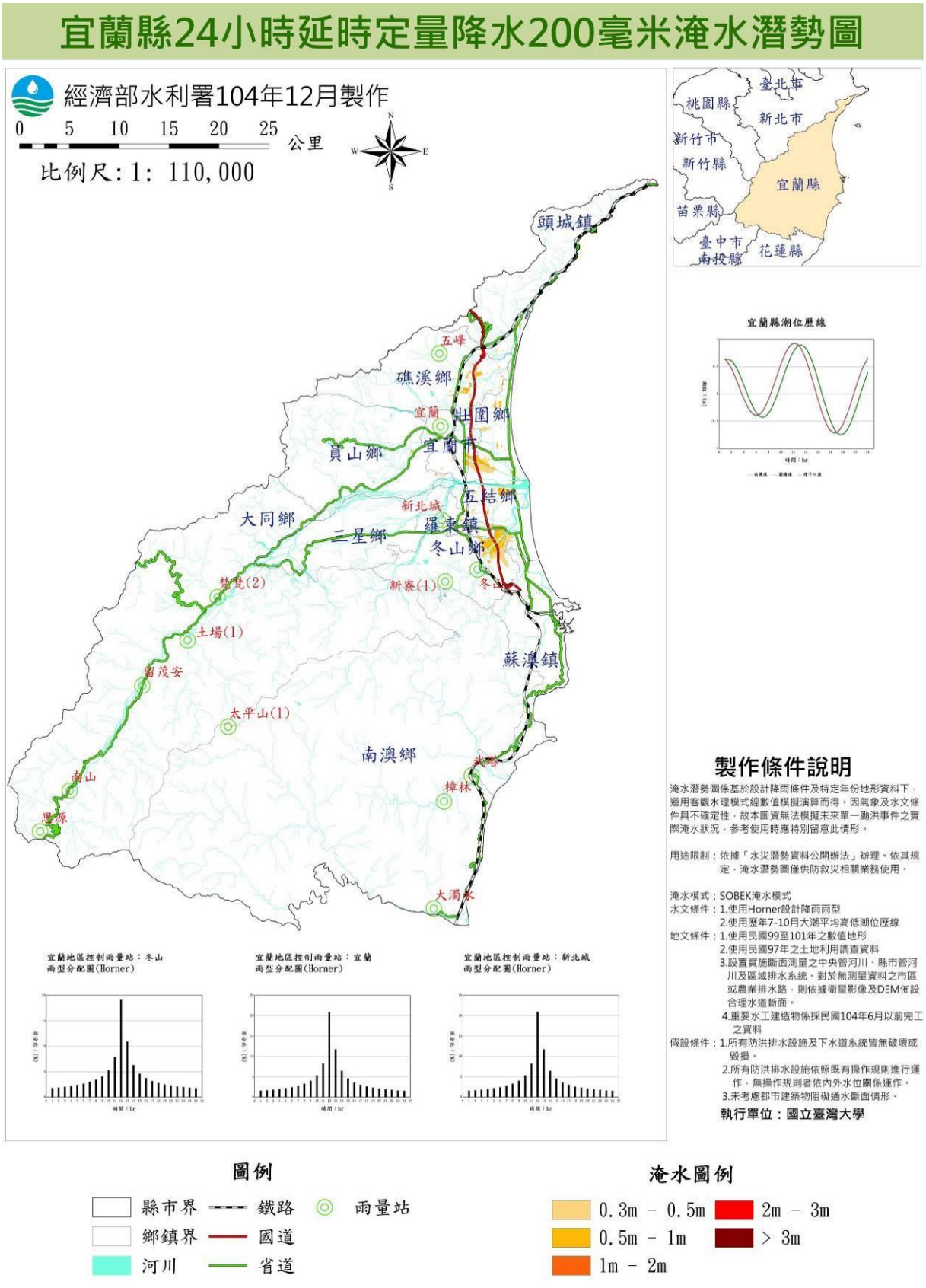

8.24 小時 350mm 淹水潛勢圖

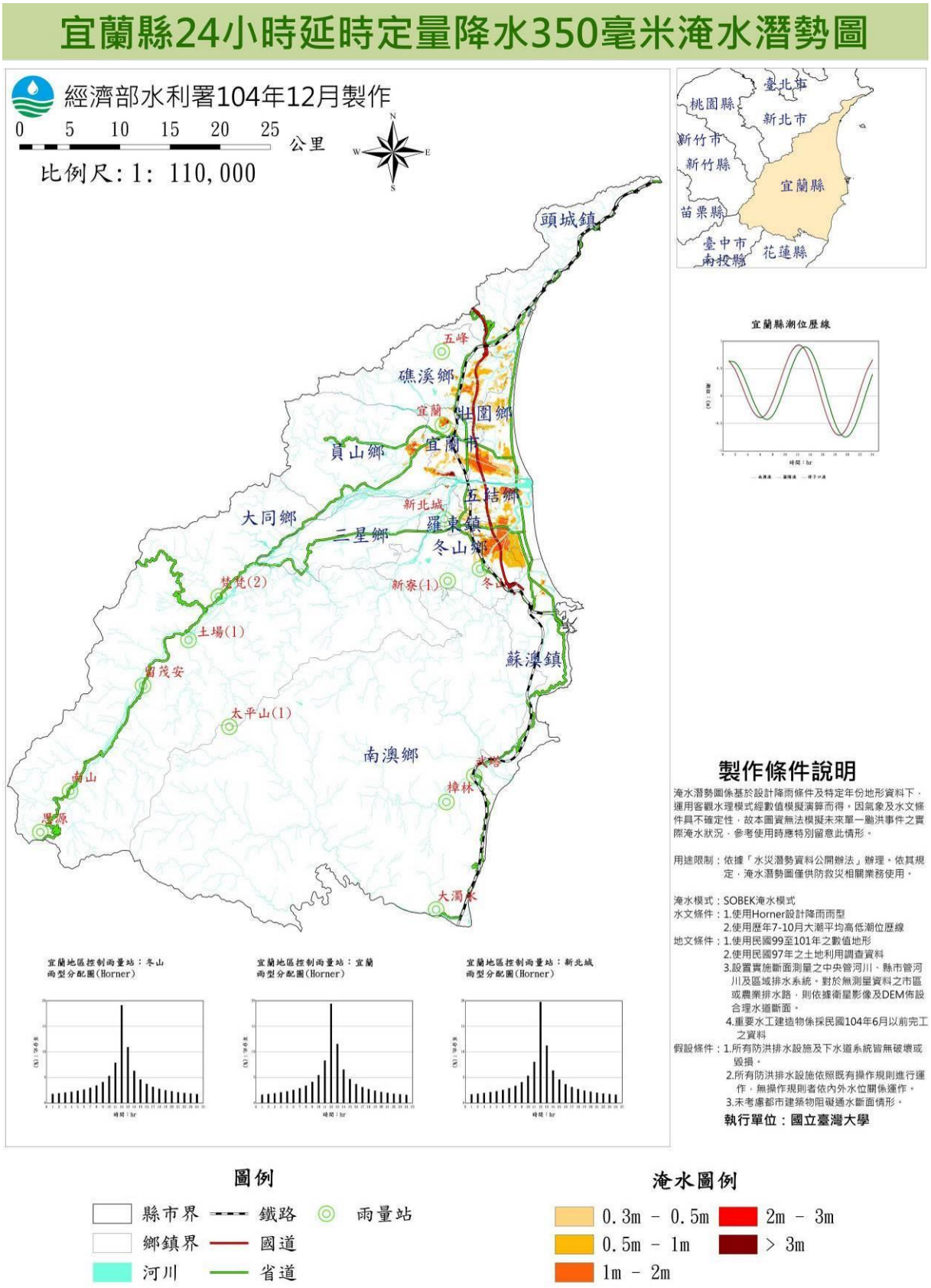

9.24 小時 500mm 淹水潛勢圖

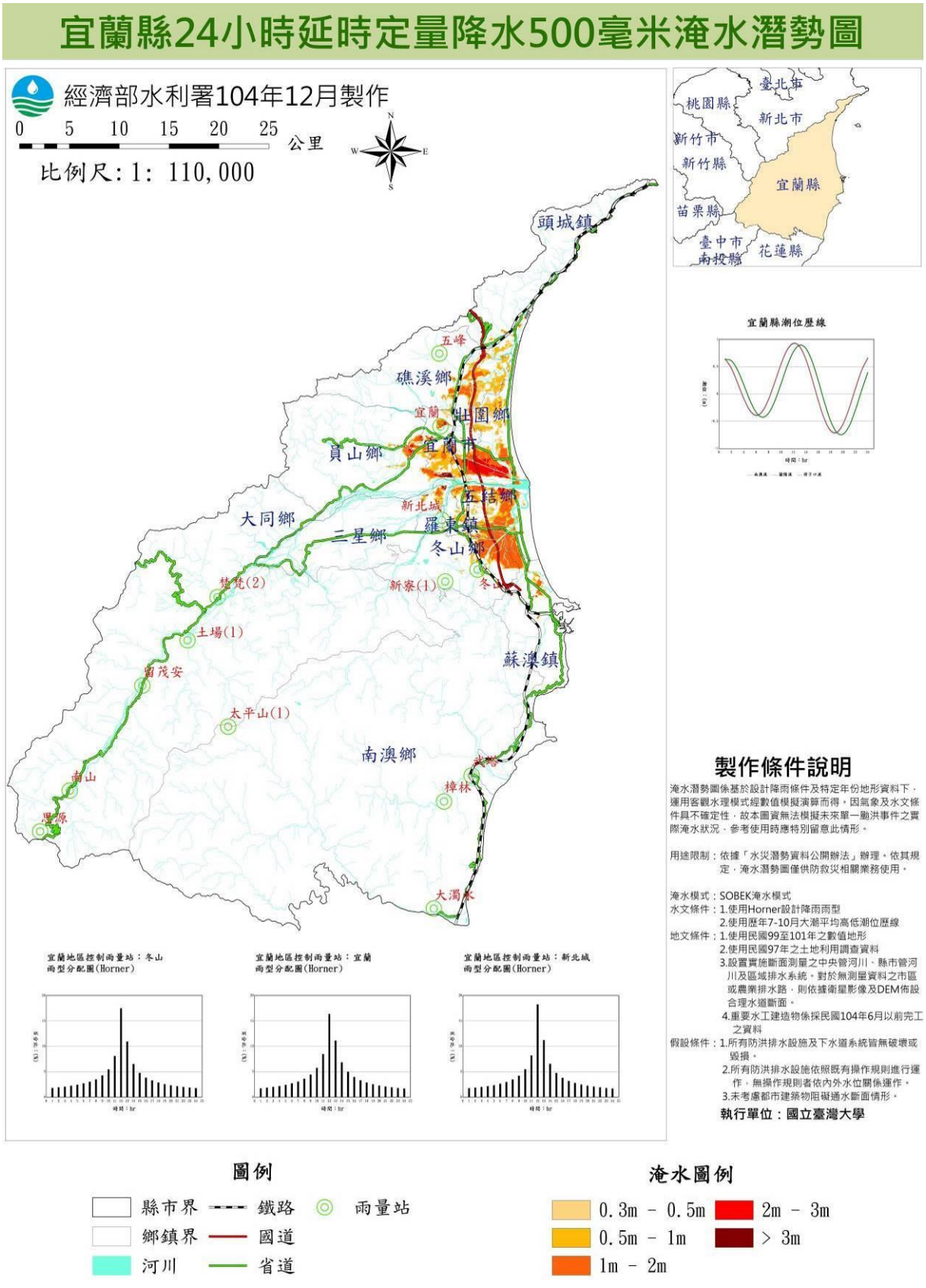

10.24 小時 650mm 淹水潛勢圖

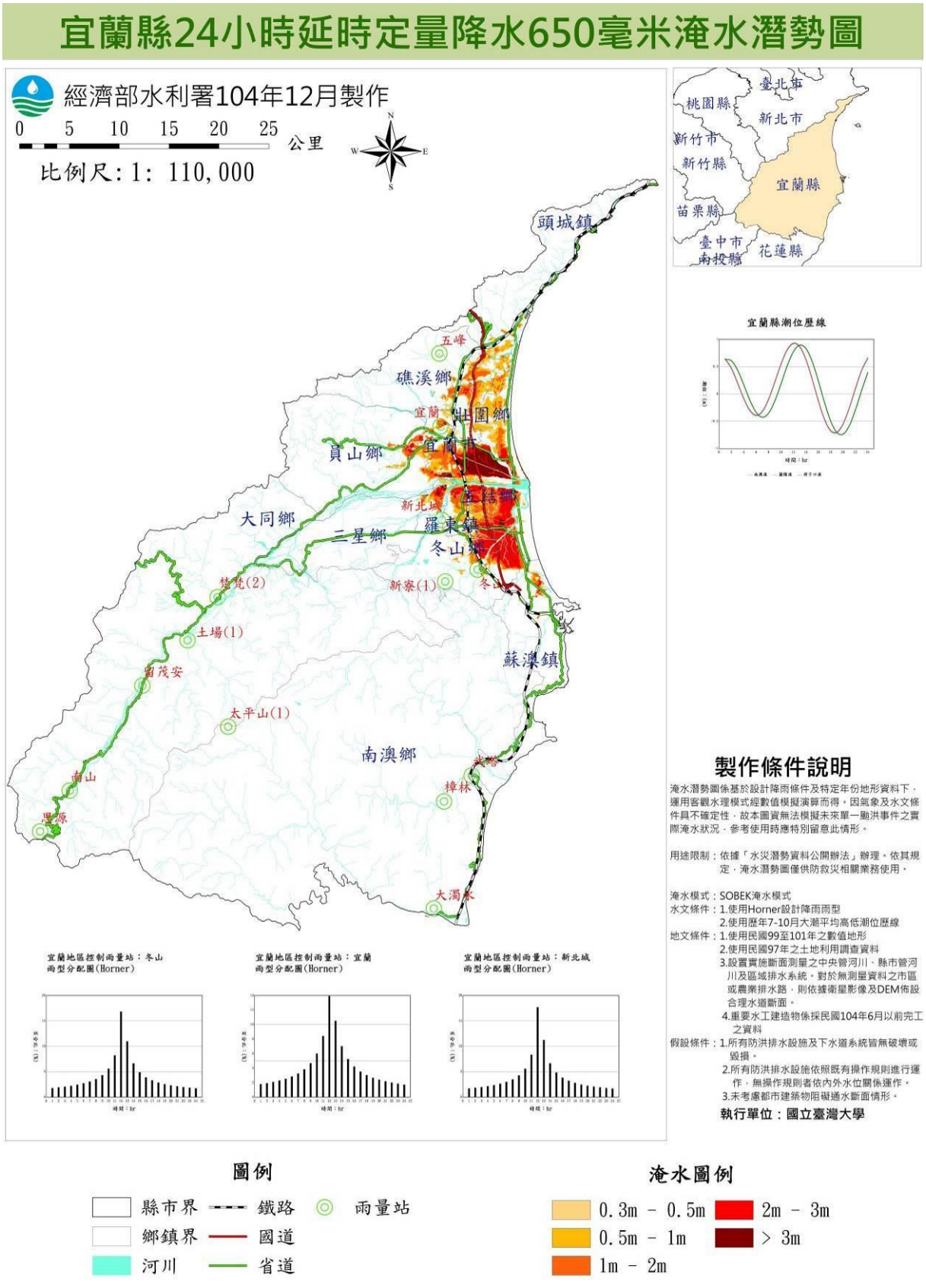

附錄 2、宜蘭縣易淹水及近 3 年重大淹水地區表

增列近 3 年颱風豪雨淹水如下：

縣市\地區	鄉鎮	颱風(豪雨)事件	位置	淹水原因	備註
宜蘭縣	頭城鎮	106 尼莎颱風	大坑里、中崙里、下埔里	地勢低窪、瞬間雨量過大、漲潮倒灌	
宜蘭縣	頭城鎮	106 尼莎颱風	竹安里、中崙里	地勢低窪	
宜蘭縣	礁溪鄉	106 尼莎颱風、1071009 豪雨事件、1100911 燦樹颱風	時潮村、玉光村、林美村	地勢低窪、瞬間雨量過大	
宜蘭縣	礁溪鄉	108 米塔颱風	白雲村/191 甲與玉石路交界(金車花園旁高速公路下)	地勢低窪、排水設計不良	
宜蘭縣	員山鄉	106 尼莎颱風	七賢村浮州橋一帶	地處蘭陽溪開口堤處，致農地重劃區地勢低窪範圍淹水。	第一河川局已納入蘭陽溪堤防改善
宜蘭縣	員山鄉	106 尼莎颱風	永和村永同重劃區、頭分村	永同農地重劃區因緊鄰之宜蘭河水位上升水門封閉，造成低窪範圍淹水無法排出。	
宜蘭縣	宜蘭市	106 尼莎颱風、106 泰利颱風	慈安里靠宜蘭河堤防	暴雨來襲，一時無發宣洩	已研議增加雨水下水道至宜東抽水站
宜蘭縣	宜蘭市	106 尼莎颱風、106 泰利颱風	女中路（22 道路）	鐵路涵洞低窪暴雨來襲，一時無法宣洩	女中路涵洞淹水改善措施研議中
宜蘭縣	宜蘭市	106 尼莎颱風、106 泰利颱風	黎明路三段果菜市場一帶	該地區亦為宜蘭市低窪地區，暴雨來襲，一時無法宣洩。	颱風來臨前調派機動式抽水機至現場待命協助排水。
宜蘭縣	宜蘭市	106 尼莎颱風、106 泰利颱風	進士路、嵐峰路一帶	主要排水路徑為道路側溝，雨量大時宣洩不及致淹	積淹水時增派移動式抽水機因應
宜蘭縣	五結鄉	106 尼莎颱風、1080102 豪雨事件	錦眾村、孝威村、大吉村、協和村	地勢低窪、通水斷面不足	抽水站已陸續建置中
宜蘭縣	五結鄉	106 尼莎颱風、1080102 豪雨事件、1081031 豪雨事件	五十二甲	地勢低窪	屬地勢低窪之溼地，經宜蘭縣政府評估後現況保留作為滯洪區

縣市\地區	鄉鎮	颱風(豪雨)事件	位置	淹水原因	備註
宜蘭縣	五結鄉	1091016 豪雨事件	五十二甲	地勢低窪	屬地勢低窪之溼地，經宜蘭縣政府評估後現況保留作為滯洪區
宜蘭縣	冬山鄉	106 尼莎颱風、1080102 豪雨事件、1081031 豪雨事件	武淵村、珍珠村、補城村、三奇村	地勢低窪、通水斷面不足	已納入易淹水地區水患治理計畫辦理改善
宜蘭縣	冬山鄉	106 尼莎颱風	太和村、八寶村、丸山村、安平村	瞬間雨量過大、通水斷面不足	已納入易淹水地區水患治理計畫與與流域綜合治理計畫辦理改善
宜蘭縣	壯圍鄉	106 尼莎颱風、1071009 豪雨事件	新社村、古亭村	該地區為低窪地區。	
宜蘭縣	壯圍鄉	106 尼莎颱風、1071009 豪雨事件、1080927 豪雨事件	新南村、美福村、古結村	該地區為壯圍鄉低窪地區。	
宜蘭縣	壯圍鄉	106 尼莎颱風、1071009 豪雨事件	東港村、復興村	該地區為壯圍鄉低窪地區。	
宜蘭縣	壯圍鄉	1091016 豪雨事件	古亭村	該地區為低窪地區。	
宜蘭縣	蘇澳鎮	1080427 豪雨事件	蘇東里、蘇西里、蘇南里、蘇北里	地勢低窪、蘇澳溪出海口處 （位中原路、蘇南路、冷泉公園等處）	
宜蘭縣	蘇澳鎮	1080427 豪雨事件	聖湖里	地勢低窪、通水斷面不足 （台九線中山路二段、新馬路橋至四區工程處間）	
宜蘭縣	蘇澳鎮	1080427 豪雨事件	長安里、永光里、永春里、永樂里	縣管河川排水斷面不足 （位白米溪及蘇澳溪旁）	
宜蘭縣	蘇澳鎮	1080427 豪雨事件	南安里、南正里	地勢低窪、豪雨加海水漲潮 （江夏路、漁港路及海邊路間）	
宜蘭縣	蘇澳鎮	1080427 豪雨事件	南寧里、南建里、南成里、南興里	地勢低窪、豪雨加海水漲潮 （南寧路及內埤路間）	
宜蘭縣	蘇澳鎮	1080427 豪雨事件	南強里、朝陽里、東澳里	地勢低窪、豪雨加海水漲潮 （近朝陽漁港及粉鳥林漁港處）	
宜蘭縣	蘇澳鎮	1080427 豪雨事件	存仁里	地勢低窪、豪雨加海水漲潮 （近新城溪出海口及港口大排處）	
宜蘭縣	蘇澳鎮	1091016 豪雨事件	蘇北里	冷泉路野溪漫流，造成短暫積淹水	

附錄 3、高積（淹）水潛勢區防汛熱點位置表：

增列歷年統計轄區內高積（淹）水潛勢區防汛熱點如下：

編號	致災地點		座標(TWD97)		致災原因	預定對策
	鄉（鎮、市、區）	村（里）/道路（路段）	X 座標	Y 座標		
1	頭城鎮	海濱路二段 1 號			漲潮後內水無法排放	已提報「頭城鎮鐵路涵洞路段改善可行性評估報告」中，增設抽水機排水。
2	頭城鎮	頭城鎮大坑里大坑路			漲潮後內水無法排放	烏一號道路雨水下水道工程施工 2 月完工，視後續改善成效。
3	礁溪鄉	礁溪鄉			施工中案件（黃德紀排水改善工程造成河道水位面上升）	1.提高地下道兩側擋水牆，延緩兩旁水位溢堤情形發生。2.增加地下道抽水機。
4	礁溪鄉	玉田村/玉龍路二段	329664.00	2744529.00	地勢低窪、排水斷面不足、易受得子口溪水位高漲頂托	預佈移動式抽水機、啟動自主防災社區
5	壯圍鄉	新社村/新社路/大福路二段	331492.00	2742576.00	地勢低窪、農田中小排收集能力不足	預佈移動式抽水機、啟動自主防災社區
6	壯圍鄉	新南村/新南路/宜 18 線	330791.00	2735587.00	地勢低窪、農田中小排收集能力不足	預佈移動式抽水機、啟動自主防災社區
7	壯圍鄉	美福村/中興七路/東西十三路	329304.00	2736120.00	地勢低窪、農田中小排收集能力不足	預佈移動式抽水機、啟動自主防災社區
8	五結鄉	錦眾村/溪濱路/錦草路	332837.00	2733776.00	地勢低窪、排水斷面不足	預佈移動式抽水機、啟動自主防災社區

編號	致災地點		座標(TWD97)		致災原因	預定對策
	鄉（鎮、市、區）	村（里）/道路（路段）	X 座標	Y 座標		
9	五結鄉	利澤村/利澤西路	332580.00	2729149.00	地勢低窪、排水斷面不足、易受冬山河水位高漲頂托	預佈移動式抽水機、啟動自主防災社區
10	冬山鄉	珍珠村/珍珠二路/幸福六路	330529.00	2727578.00	地勢低窪、排水斷面不足、易受冬山河水位高漲頂托	預佈移動式抽水機、啟動自主防災社區
11	冬山鄉	補城村/補城路/茄苳路/三堵路	331645.00	2727923.00	地勢低窪、排水斷面不足、易受冬山河水位高漲頂托	預佈移動式抽水機、啟動自主防災社區
12	冬山鄉	武淵村/武淵路/富農路二段	330774.00	2728395.00	地勢低窪、排水斷面不足	預佈移動式抽水機、啟動自主防災社區

致災原因：1.地勢低窪(地層下陷區、易淹水地區)。2.強度不足(排水斷面不足、未施設排水渠道或雨水下水道、未施設抽水站)。3.施工中案件。4.其他

附錄 4、宜蘭縣防汛器材資源表

一、砂包

保管單位	資源所在鄉鎮	數量	器材描述	水系	河川/海岸	規格
宜蘭縣政府	三星鄉(三星防汛倉庫)	300	砂包	蘭陽溪		
宜蘭縣政府	三星鄉(三星防汛倉庫)	1000	砂包空袋	蘭陽溪		
宜蘭縣政府	五結鄉(平行抽水站)	200	砂包	冬山河		
宜蘭縣政府	五結鄉(平行抽水站)	1000	砂包空袋	冬山河		

二、防汛塊

保管單位	資源所在鄉鎮	數量	噸數	器材描述	水系	河川/海岸	品名或型式
宜蘭縣政府	三星鄉 (三星防汛倉庫)	720	3,600	2255.08 平方公尺/每塊約 3.13 平方公尺	蘭陽溪	羅東溪	三腳鼎塊
宜蘭縣政府	三星鄉 (三星鼎塊場)	647	3,235	(三腳鼎塊約 375/協克塊約 272)	蘭陽溪	羅東溪	三腳鼎塊/5T 協克塊
宜蘭縣政府	三星鄉 (三星暫置區)	325	1,625	(三腳鼎塊約 125/協克塊約 200)	蘭陽溪	羅東溪	三腳鼎塊/5T 協克塊

二、防汛塊

保管單位	資源所在鄉鎮	數量	噸數	器材描述	水系	河川/海岸	品名或型式
宜蘭縣政府	壯圍鄉 (美福排水右岸(與建業排水匯流處)下游)	5	25		宜蘭河	美福排水	三腳鼎塊
宜蘭縣政府	壯圍鄉 (美福排水新福橋旁右岸)	3	15		宜蘭河	美福排水	5T 協克塊
宜蘭縣政府	蘇澳鎮 (蘇澳溪永春路旁)	100	500		冬山河	蘇澳溪	協克塊
宜蘭縣政府	礁溪鄉 (林美溪左岸堤後民生排水門旁)	1	5		得子口溪	林美溪	三腳鼎塊(小)
宜蘭縣政府	礁溪鄉 (林美溪右岸民生排水門對面)	2	10		得子口溪	林美溪	力川塊
宜蘭縣政府	冬山鄉 新寮溪(新寶橋下)	200	1,000		冬山河	新寮溪	5T 協克塊
宜蘭縣政府	蘇澳鎮 東澳南溪(行澳橋上游右岸)	203	1,015		冬山河	東澳南溪	5T 協克塊
宜蘭縣政府	蘇澳鎮 南澳溪(南澳農場前)	200	1,000		冬山河	南澳溪	5T 協克塊

三、發電機

保管單位	資源所在鄉鎮	數量	器材描述	發電量	電壓	轉速	是否附有車輪及腳架	是否需車輛拖曳	動力來源

附錄 5-1、災害通報單

<table>
<tr><td colspan="6">宜蘭縣政府淹水災害通報單</td></tr>
<tr><td colspan="2">傳受單位</td><td>通報時間</td><td colspan="3">年　月　日　時　分</td></tr>
<tr><td colspan="2" rowspan="2">□經濟部災害緊急應變小組中心
□經濟部（水利署）
□中央災害應變中心
□內政部營建署
□行政院農業委員會水土保持局
□行政院農業委員會農田水利處
□行政院災害防救委員會</td><td>通報別</td><td colspan="3">□初報　□續報　□結報</td></tr>
<tr><td>通報單位</td><td colspan="3">宜蘭縣政府</td></tr>
<tr><td colspan="2">副知單位</td><td rowspan="2">電話</td><td rowspan="2">03-9254394</td><td rowspan="2">傳真</td><td rowspan="2">03-9252741</td></tr>
<tr><td colspan="2">□經濟部（水利署）
□宜蘭縣災害應變中心</td></tr>
<tr><td>發生時間</td><td colspan="5">年　月　日　午　時　分</td></tr>
<tr><td>災害地點</td><td colspan="5"></td></tr>
<tr><td>發生原因</td><td colspan="5"></td></tr>
<tr><td>災情狀況</td><td colspan="5"></td></tr>
<tr><td>影響情形</td><td colspan="5">淹水情形：長　公尺、寬　公尺、深　公分
□人車尚可通行
□人車無法通行
□民宅積水</td></tr>
<tr><td>應行處置措施</td><td colspan="5">1. 查證災情並追蹤列管處置情形。
2. 抽水機調派情形。
3. 處置情形持續回報。</td></tr>
<tr><td>備註</td><td colspan="5">請定時將最新處置情形回報至災情狀況解除為止。</td></tr>
</table>

附錄 5-2、災情查報處置表

<table>
<tr><td colspan="6">宜蘭縣政府淹水災情查報處置表</td></tr>
<tr><td rowspan="4">氣象基本資料</td><td>時間</td><td colspan="4"></td></tr>
<tr><td>地點</td><td colspan="4"></td></tr>
<tr><td>單位</td><td colspan="4"></td></tr>
<tr><td>累積降雨量
（事後補紀錄）</td><td colspan="4"></td></tr>
<tr><td rowspan="4">查詢及回復對象</td><td>時間</td><td></td><td rowspan="4">查詢結果</td><td colspan="2">□無災情</td></tr>
<tr><td>單位</td><td></td><td colspan="2" rowspan="3">□有災情
列管案號：＿＿＿＿＿＿</td></tr>
<tr><td>姓名</td><td></td></tr>
<tr><td>電話</td><td></td></tr>
<tr><td>淹水時間</td><td colspan="5"></td></tr>
<tr><td>淹水地點</td><td colspan="5"></td></tr>
<tr><td>淹水情形</td><td colspan="5">長＿＿＿＿公尺、寬＿＿＿＿公尺、深＿＿＿＿公分</td></tr>
<tr><td rowspan="2">影響層面</td><td>影響人車通行</td><td colspan="4">□有　　□無</td></tr>
<tr><td>住宅淹水</td><td colspan="4">□有　　□無</td></tr>
<tr><td rowspan="10">處置情形</td><td>聯絡人姓名電話</td><td colspan="4"></td></tr>
<tr><td>協勤人員姓名電話</td><td colspan="4"></td></tr>
<tr><td rowspan="8">抽水機派遣情形</td><td>出動單位</td><td colspan="3"></td></tr>
<tr><td>帶隊人員姓名電話</td><td colspan="3"></td></tr>
<tr><td>規格</td><td colspan="3"></td></tr>
<tr><td>數量</td><td colspan="3"></td></tr>
<tr><td>出動時間</td><td colspan="3"></td></tr>
<tr><td>抵達時間</td><td colspan="3"></td></tr>
<tr><td>開始抽水時間</td><td colspan="3"></td></tr>
<tr><td>完成淹水抽除時間</td><td colspan="3"></td></tr>
</table>

附錄 5-3、災情管制表

災情管制表(範例)

案號	上傳時間	縣(市)(鄉鎮)	災情類別	發生時間	發生地點	現場狀況	處理情形	處理狀態

附錄 5-4、水利署移動式抽水機支援申請表

申請機關：　　受理機關：經濟部

填報人（職稱/姓名/電話/傳真）：　　水利署抽水機調度小組電話：02-37073113

核定人：　　申請時間：　　傳真：02-37073044、02-37073054

項次	支援鄉鎮	抽水區域（含淹水深度、排放地點、抽水機數量、口徑）	報到地點	受理報到人員（姓名、電話）	支援單位	所在地點	出發時間	預計抵達時間	帶隊官（姓名、電話） 操作員（姓名、電話）	機組編號 到達報到地點時間	申請單位簽收時間 到達抽水地點時間	組裝完成時間 開始抽水時間	撤離時間
1.				姓名： 電話：					姓名： 電話： 姓名： 電話：				
2.				姓名： 電話：					姓名： 電話： 姓名： 電話：				

註：一、粗黑框內由審核機關填寫。二、同一支援鄉鎮請填寫一列。三、粗黑框右側由各支援單位填寫。　　第　　頁/共　　頁

擬辦（經濟部抽水機調度小組）	**審核**（抽水機小組值班科長）	**核定**（值班組長）

備註：依作業須知規定，申請單位應負擔支援單位支援所需各項費用及運轉油料及人員餐飲費用。

附錄 6、各類聯絡表

附錄 6-1、宜蘭縣災情人員與防汛搶險隊員編組表

111 年宜蘭縣政府淹水災情專責人員與防汛搶險隊員編組表						
縣市政府		宜蘭縣政府				
災情通報專線		03-9251000				
災情查察人員	任務：巡察轄管範圍，主動察覺災情	姓名	職務	辦公室電話	行動電話	責任區域
		張智斌	技士	03-9251000#8168		頭城鎮
		游凱翔	駐衛警	03-9251000#8178		礁溪鄉
		廖修慰	技佐	03-9251000#8171		三星鄉
		游錦鐘	技術員	03-9251000#8176		宜蘭市
		王錫泉	約聘人員	03-9251000#8169		五結鄉
		游本長	技術員	03-9251000#8175		羅東鎮
		吳明倫	約僱人員	03-9251000#8181		冬山鄉
		莊宗穎	駐衛警	03-9251000#8177		南澳鄉
		莊宗穎	駐衛警	03-9251000#8177		蘇澳鎮
		鄭凱元	技士	03-9251000#8162		員山鄉
		林澤松	約聘人員	03-9251000#8166		大同鄉
		鄭勝文	約聘人員	03-9251000#8172		壯圍鄉
		陳維晟	技士	03-9251000#8163		宜蘭縣全區
	災情通報人員	姓名	職務	辦公室電話	行動電話	電子信箱
	任務：通報災情予權責機關	許敏雄	科長	03-9251000#8150		david@mail.e-land.gov.tw
		陳維晟	技士	03-9251000#8163		cws3300@mail.e-land.gov.tw

111 年宜蘭縣政府淹水災情專責人員與防汛搶險隊員編組表

縣市政府		宜蘭縣政府				
災情通報專線		03-9251000				
		林澤松	約聘人員	03-9251000#8166	0910-506181	song0117@mail.e-land.gov.tw
	災情查證人員	姓名	職務	辦公室電話	行動電話	責任區域
	任務：確認由民眾傳播及媒體傳播災情知正確性	吳明倫	約僱人員	03-9251000#8181		冬山鄉
		游凱翔	駐衛警	03-9251000#8178		礁溪鄉
		廖修慰	技佐	03-9251000#8171		三星鄉
		游錦鐘	技術員	03-9251000#8176		宜蘭市
		王錫泉	約聘人員	03-9251000#8169		五結鄉
		游本長	技術員	03-9251000#8175		羅東鎮
		莊宗穎	駐衛警	03-9251000#8177		南澳鄉
		張智斌	技士	03-9251000#8168		頭城鎮
		莊宗穎	駐衛警	03-9251000#8177		蘇澳鎮
		鄭凱元	技士	03-9251000#8162		員山鄉
		林澤松	約聘人員	03-9251000#8166		大同鄉
		鄭勝文	約聘人員	03-9251000#8172		壯圍鄉
防汛搶險隊	編組任務執行內容	姓名	職務	辦公室電話	行動電話	責任區域
	統籌指揮、調度、督導防汛搶險	李岳儒	處長	03-9251000#8000		全縣
	協助隊長指揮、調度防汛搶險	張謙祥	副處長	03-9251000#8002		
	現地指揮防汛搶險	許敏雄	科長	03-9251000#8150		
	協助組長現地指揮防汛搶險	鄭凱元	技士	03-9251000#8162		蘭陽溪以北
	水利設施現地之防汛搶險	廖修慰	技佐	03-9251000#8171		
		游凱翔	駐衛警	03-9251000#8178		
		游錦鐘	技術員	03-9251000#8176		
		王錫泉	約聘人員	03-9251000#8169		

111年宜蘭縣政府淹水災情專責人員與防汛搶險隊員編組表

縣市政府		宜蘭縣政府				
災情通報專線		03-9251000				
	協助組長現地指揮防汛搶險	陳維晟	技士	03-9251000#8163		蘭陽溪以南
	水利設施現地之防汛搶險	江敬儀	雇用人員	03-9251000#8160		
		莊宗穎	駐衛警	03-9251000#8177		
		游本長	技術員	03-9251000#8175		
		林澤松	約聘人員	03-9251000#8166		
	抽水站及水閘門現地之防汛搶險	鄭勝文	組長	03-9251000#8172		全縣
		吳明倫	約僱人員	03-9251000#8181		
		陳維晟	技士	03-9251000#8171		

附錄 6-2、河川局移動式抽水機聯絡表

編號	使用單位	存放地點	地址	保管人	連絡電話	馬力（HP）	口徑（英吋）	額訂揚程（M）	抽水量（CMS）	抽水機種類
一河-01	第一河川局	第一河川局	宜蘭市民權新路４號	陳乃鈺	03-9324031#308 0910-676171		12"		0.3	NLLL
一河-02	第一河川局	第一河川局	宜蘭市民權新路４號	陳乃鈺	03-9324031#308 0910-676171		12"		0.3	NLLL
一河-03	第一河川局	第一河川局	宜蘭市民權新路４號	陳乃鈺	03-9324031#308 0910-676171		12"		0.3	NLLL

附錄 6-3、水災緊急通報資料表

單位		電話	傳真/手機
宜蘭縣災害應變中心			
宜蘭縣政府	縣長　林姿妙		
	警察局		
	消防局		
	衛生局		
	社會處		
	民政處		
	水利資源處處長　李岳儒		
	水利資源處下水道科科長　廖政彥		
	水利資源處水利工程科科長 黃竣瑋		
	水利資源處水利行政科科長 許敏雄		
	水利資源處水土保持科科長 陳俊宏		
	水利資源處下水道科		
	水利資源處水利工程科		
	水利資源處水利行政科		
	水利資源處水土保持科		
	十三股抽水站		
	砂仔港抽水站		
宜蘭市公所	新生抽水站		
	宜東抽水站		
	金六結抽水站		
	文昌抽水站		
	力行抽水站		
經濟部水利署	災害緊急應變中心		
	第一河川局防汛專線		
	第一河川局工務課		
	第一河川局管理課		
交通部公路總局第四區養護工程處	總機		
	工務課		
	養護課		
	頭城工務段		
	南澳工務段		
	獨立山工務段		
	花蓮工務段		
台灣省自來水公司第八區管理處工務課			
行政院農業委員會農田水利署宜蘭管理處			

附錄 6-4、宜蘭縣內抽水站位置及管理聯絡人表

抽水站名稱	鄉鎮	村里	X 座標	Y 座標	啟動水位	抽水機型式	數量	抽水量	電話	管理單位	聯絡人	連絡電話	傳真
十三股抽水站	頭城鎮	竹安里	331495	2746030	以現場為準	軸流式	4	5.4cms	9775404	宜蘭縣政府	鄭勝文		03-9252741
砂仔港抽水站	頭城鎮	中崙里	330210	2747303	以現場為準	軸流式	4	2.2cms	9884044	宜蘭縣政府	鄭勝文		03-9252741
新生抽水站	宜蘭市	新生里	326196	2740080	以現場為準	螺旋式	3	4cms	9289620	宜蘭市公所	劉志哲		03-9357970
宜東抽水站	宜蘭市	延平里	328005	2739147	以現場為準	立軸式	5	5cms	9374155	宜蘭市公所	劉志哲		03-9357970
金六結抽水站	宜蘭市	負郭里	324212	2739161	以現場為準	立軸式	3	3cms	9321320	宜蘭市公所	劉志哲		03-9357970
文昌抽水站	宜蘭市	西門里	324663	2739493	以現場為準	立軸式	2	2cms	9322407	宜蘭市公所	劉志哲		03-9357970
力行抽水站	宜蘭市	小東里	326077	2739896	以現場為準	立軸式	4	1cms	9356380	宜蘭市公所	劉志哲		03-9357970
新南抽水站	壯圍鄉	新南村	332700	2734913	以現場為準	豎軸式	4	12cms		宜蘭縣政府	曾伯彥		03-9254017
上大福抽水站	壯圍鄉	新社村	332420	2742777	以現場為準	豎軸式	2	4cms	9308679	宜蘭縣政府	鄭勝文		03-9252741
玉田抽水站	礁溪鄉	時潮村	331039	2745416	以現場為準	豎軸式	4	10cms	9889813	宜蘭縣政府	鄭勝文		03-9252741
塭底抽水站	礁溪鄉	時潮村	331606	2745275	以現場為準	豎軸式	3	6cms	9889751	宜蘭縣政府	鄭勝文		03-9252741
月眉抽水站	羅東鎮	新群里	331113	2729498	以現場為準	沉水式	2	2 cms	9605502	宜蘭縣政府	吳明倫		03-9252741
打那岸抽水站	冬山鄉	武淵村	332147	2729447	以現場為準	螺旋式	2	2 cms	9503847	宜蘭縣政府	吳明倫		03-9252741
平行排水抽水站	五結鄉	錦眾村	333972	2732871	以現場為準	豎軸式	6	18 cms	9605594	宜蘭縣政府	吳明倫		03-9252741
清水抽水站	五結鄉	季新村	333994	2731697	以現場為準	豎軸式	2	4 cms	9506742	宜蘭縣政府	吳明倫		03-9252741
茅仔寮抽水站	五結鄉	錦眾村	333167	2733673	以現場為準	豎軸式	2	4cms	9603021	宜蘭縣政府	吳明倫		03-9252741
二結抽水站	五結鄉	大吉村	330118	2734005	以現場為準	豎軸式	2	6cms	9602995	宜蘭縣政府	吳明倫		03-9252741

附錄 7、全縣各鄉鎮市水災疏散避難圖

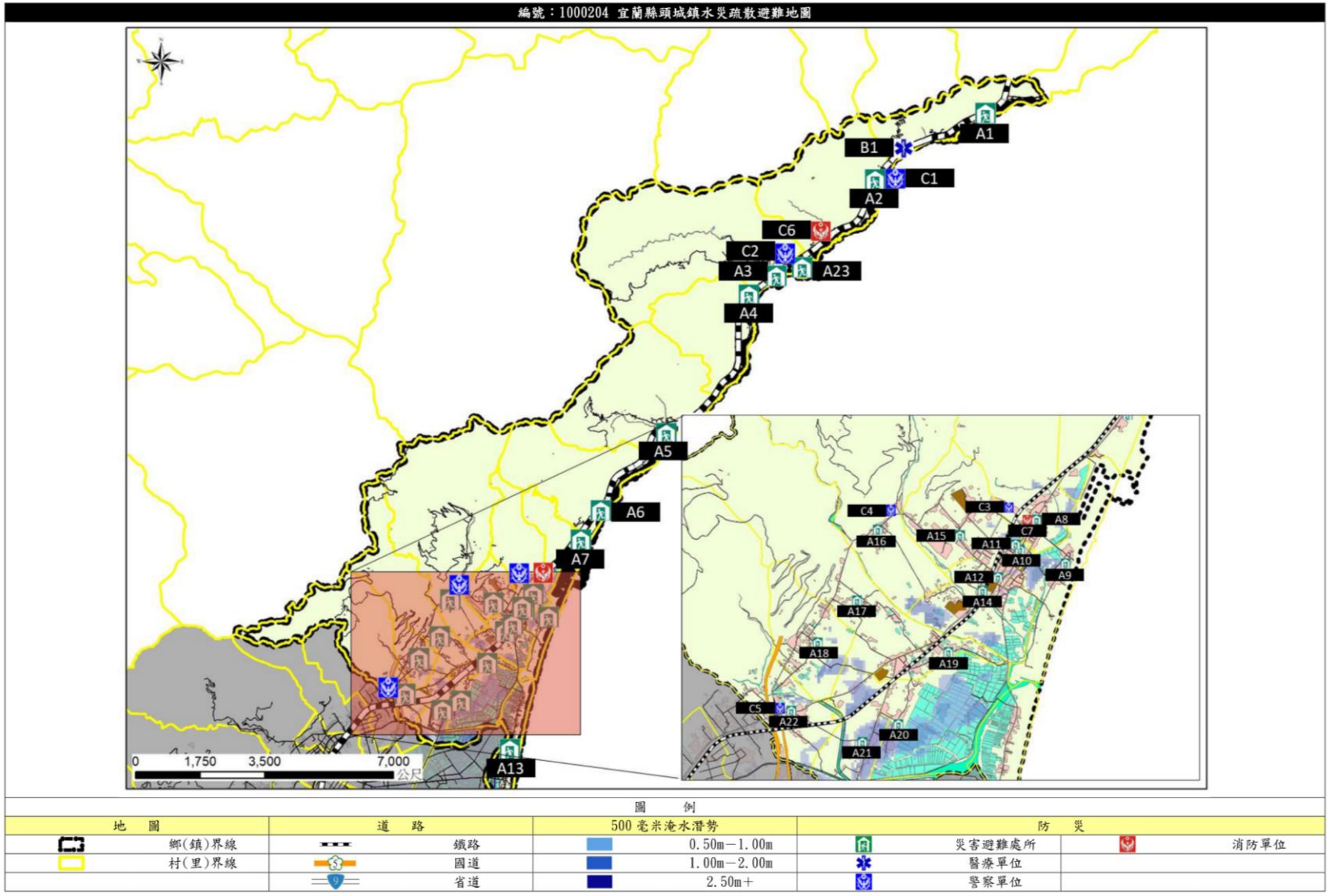

宜蘭縣頭城鎮【石城里】簡易疏散避難圖
編號：1000204-001
防災資訊表
行政區位圖
災害通報單位(人員)
1. 頭城鎮災害應變中心
電話：03-9779011
2. 石城里里長-沈榮華
電話：03-9781117
手機：0932-163833
3. 大里派出所
電話：03-9781139
4. 大里消防分隊
電話：03-9782119
5. 警察局 110、消防局 119
6. 頭城工務段
電話：03-9882058
防災資訊
1. 行政院農委會水土保持局
http://246.swcb.gov.tw/
2. 經濟部水利署
http://www.wra.gov.tw/
3. 中央氣象局
http://www.cwb.gov.tw/
4. 宜蘭縣政府消防局
http://fire.e-land.gov.tw/
5. 頭城鎮公所
http://toucheng.e-land.gov.tw/
避難處所
石城社區活動中心
面積：316 平方公尺
容納：67 人
地址：石城里（路）40-8 號
電話：03-9781117
大里社區活動中心
面積：184 平方公尺
容納：39 人
地址：大里里濱海路六段 251 號
電話：03-9781156
宜蘭縣政府消防局
頭城鎮公所
111 年 01 月更新
大里社區活動中心
大里派出所
土石流潛勢區
石城社區活動中心
E121°57'05"
N 24°58'47"
(海嘯避難場所：草嶺慶雲宮，容納 400 人)
圖例
防災
疏散避難方向
災害警告標誌設置點
設施
室內避難處所
適用災害類別
派出所
(WGS84)
直升機起降點

宜蘭縣頭城鎮【更新里】簡易疏散避難圖
編號：1000204-005
防災資訊表
行政區位圖
災害通報單位(人員)
1. 頭城鎮災害應變中心
電話：03-9779011
2. 里長-陳繼錫
電話：03-9776196
手機：0919-312588
3. 大溪派出所
電話：03-9781205
4. 大里消防分隊
電話：03-9782119
5. 警察局 110、消防局 119
6. 頭城工務段
電話：03-9882058
防災資訊
1. 行政院農委會水土保持局
http://246.swcb.gov.tw/
2. 經濟部水利署
http://www.wra.gov.tw/
3. 中央氣象局
http://www.cwb.gov.tw/
4. 宜蘭縣政府消防局
http://fire.e-land.gov.tw/
5. 頭城鎮公所
http://www.toucheng.e-land.gov.tw/
避難處所
更新漁民活動中心
面積：162 平方公尺
容納：34 人
地址：頭城鎮濱海路三段 93 號
電話：03-9776196
梗枋國小
地址：頭城鎮更新里更新路 59 號
容納：200 人
電話：03-9771634
(海嘯避難場所：北天宮)
宜蘭縣政府消防局、頭城鎮公所
111 年 01 月更新
更新漁民活動中心
梗枋國小
E121°51'45"
N24°54'02"
龜山火車站
土石流潛勢區
圖例
防災
疏散避難方向
災害警告標誌設置點
設施
室內避難處所
適用災害類別
(WGS84)
直升機起降點

宜蘭縣頭城鎮【外澳里】簡易疏散避難圖

編號：1000204-006

防災資訊表

行政區位圖

災害通報單位(人員)

1. 頭城鎮災害應變中心
   電話：03-9779011
2. 里長-石錫煌
   電話：03-9779800
   手機：0928-866260
3. 頭城分駐所
   電話：03-9771125
4. 頭城消防分隊
   電話：03-9771044
5. 警察局 110、消防局 119
6. 頭城工務段
   電話：03-9882058

防災資訊

1. 行政院農委會水土保持局
   http://246.swcb.gov.tw/
2. 經濟部水利署
   http://www.wra.gov.tw/
3. 中央氣象局
   http://www.cwb.gov.tw/
4. 宜蘭縣政府消防局
   http://fire.e-land.gov.tw/
5. 頭城鎮公所
   http://www.toucheng.e-land.gov.tw/

避難處所

外澳社區活動中心
面積：232 平方公尺
容納：49 人
地址：外澳里濱海路二段 212 號
電話：03-9771360

宜蘭縣政府消防局、頭城鎮公所
111 年 01 月更新

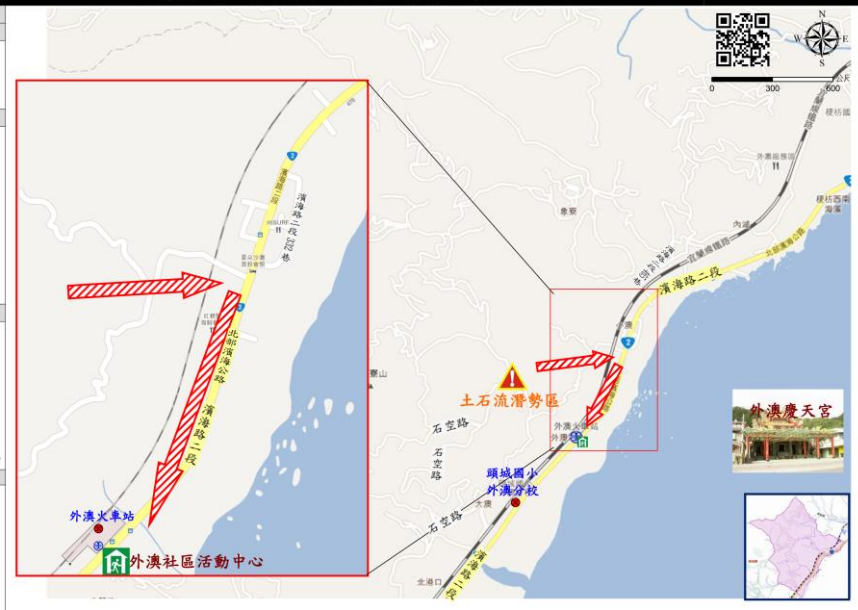

圖例

防災		設施	
疏散避難方向	災害警告標誌設置點	室內避難處所	適用災害類別

宜蘭縣頭城鎮【城南里】簡易疏散避難圖

編號：1000204-013

防災資訊表

行政區位圖

災害通報單位(人員)

1. 頭城鎮災害應變中心
   電話：03-9779011
2. 里長-林春三
   電話：03-9779977
   手機：0928-075897
3. 頭城分駐所
   電話：03-9771125
4. 頭城消防分隊
   電話：03-9771044
5. 警察局 110、消防局 119
6. 頭城工務段
   電話：03-9882058

防災資訊

1. 行政院農委會水土保持局
   http://246.swcb.gov.tw/
2. 經濟部水利署
   http://www.wra.gov.tw/
3. 中央氣象局
   http://www.cwb.gov.tw/
4. 宜蘭縣政府消防局
   http://fire.e-land.gov.tw/
5. 頭城鎮公所
   http://www.toucheng.e-land.gov.tw/

避難處所

城隍廟
面積：220 平方公尺
容納：46 人
地址：新建里吉祥路 1 號
電話：03-9772423

宜蘭縣政府消防局、頭城鎮公所
111 年 01 月更新

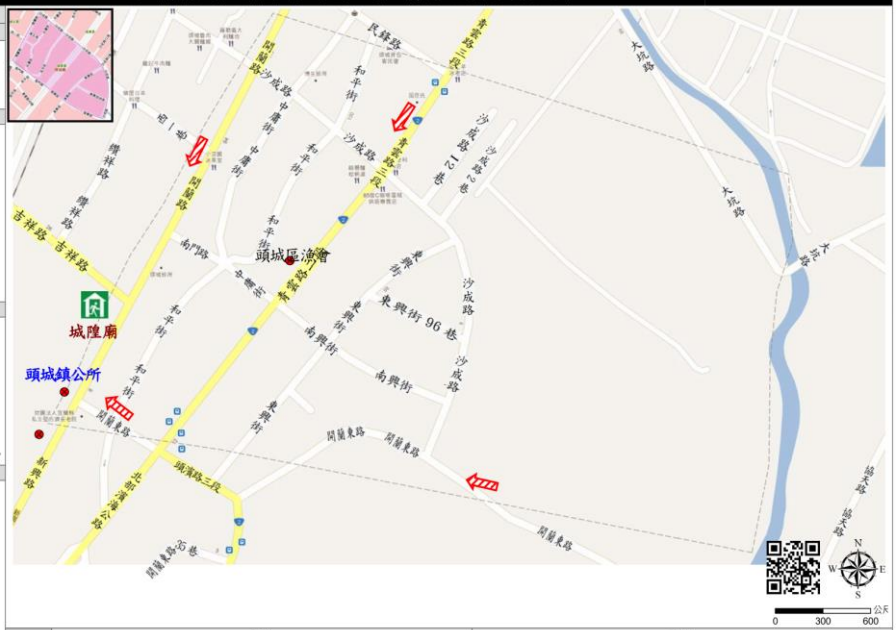

圖例

防災		設施	
疏散避難方向	災害警告標誌設置點	室內避難處所	適用災害類別

宜蘭縣頭城鎮【新建里】簡易疏散避難圖
編號：1000204-015
防災資訊表
行政區位圖
災害通報單位(人員)
1. 頭城鎮災害應變中心
電話：03-9779011
2. 里長-王新驊
手機：0910-259877
3. 頭城分駐所
電話：03-9771125
4. 頭城消防分隊
電話：03-9771044
5. 警察局 110、消防局 119
6. 頭城工務段
電話：03-9882058
防災資訊
1. 行政院農委會水土保持局
http://246.swcb.gov.tw/
2. 經濟部水利署
http://www.wra.gov.tw/
3. 中央氣象局
http://www.cwb.gov.tw/
4. 宜蘭縣政府消防局
http://fire.e-land.gov.tw/
5. 頭城鎮公所
http://www.toucheng.e-land.gov.tw/
避難處所
新建社區活動中心
面積：588 平方公尺
容納：124 人
地址：新建里新興路 234-1 號
電話：03-9773214
宜蘭縣政府消防局
頭城鎮公所
111 年 01 月更新
頭城鎮公所
頭城鎮立圖書館
新建社區活動中心
頭城家商
淹水潛勢區
圖例
防災
疏散避難方向
災害警告標誌設置點
設施
室內避難處所
適用災害類別

宜蘭縣頭城鎮【二城里、金盈里】簡易疏散避難圖
編號：1000204-019
防災資訊表
行政區位圖
災害通報單位(人員)
1. 頭城鎮災害應變中心
電話：03-9779011
2. 金盈里里長-黃國楨
電話：03-9774327
手機：0937-454135
3. 二城里里長-張金連
電話：03-9886233
手機：0928-072558
4. 二城派出所
電話：03-9882654
5. 福成派出所
電話：03-9771896
6. 頭城消防分隊
電話：03-9771044
7. 警察局 110、消防局 119
8. 頭城工務段
電話：03-9882058
防災資訊
1. 行政院農委會水土保持局
http://246.swcb.gov.tw/
2. 經濟部水利署
http://www.wra.gov.tw/
3. 中央氣象局
http://www.cwb.gov.tw/
4. 宜蘭縣政府消防局
http://fire.e-land.gov.tw/
5. 頭城鎮公所
http://www.toucheng.e-land.gov.tw/
避難處所
二城社區活動中心
面積：555 平方公尺
容納：117 人
地址：二城里青雲路一段 143 號
電話：03-9882140
宜蘭縣政府消防局、頭城鎮公所
111 年 01 月更新
土石流潛勢區
二城社區活動中心
二城派出所
圖例
防災
疏散避難方向
災害警告標誌設置點
設施
室內避難處所
適用災害類別
派出所

宜蘭縣頭城鎮【頂埔里】簡易疏散避難圖

編號：1000204-020

防災資訊表

行政區位圖

災害通報單位(人員)

1. 頭城鎮災害應變中心
   電話：03-9779011
2. 里長-蕭志弘
   電話：03-9774400
   手機：0918-043749
3. 二城派出所
   電話：03-9882654
4. 頭城消防分隊
   電話：03-9771044
5. 警察局 110、消防局 119
6. 頭城工務段
   電話：03-9882058

防災資訊

1. 行政院農委會水土保持局
   http://246.swcb.gov.tw/
2. 經濟部水利署
   http://www.wra.gov.tw/
3. 中央氣象局
   http://www.cwb.gov.tw/
4. 宜蘭縣政府消防局
   http://fire.e-land.gov.tw/
5. 頭城鎮公所
   http://www.toucheng.e-land.gov.tw/

避難處所

順天府池府王爺廟
面積：139 平方公尺
容納：29 人
地址：頂埔里頂埔路一段 250 號
電話：03-9776535

宜蘭縣政府消防局
頭城鎮公所
111 年 01 月更新

圖例

防災		設施	
疏散避難方向	災害警告標誌設置點	室內避難處所	適用災害類別

宜蘭縣頭城鎮【下埔里】簡易疏散避難圖

編號：1000204-021

防災資訊表

行政區位圖

災害通報單位(人員)

1. 頭城鎮災害應變中心
   電話：03-9779011
2. 里長-蘇鎮芳
   電話：03-9789438
   手機：0920-768657
3. 二城派出所
   電話：03-9882654
4. 頭城消防分隊
   電話：03-9771044
5. 警察局 110、消防局 119
6. 頭城工務段
   電話：03-9882058

防災資訊

1. 行政院農委會水土保持局
   http://246.swcb.gov.tw/
2. 經濟部水利署
   http://www.wra.gov.tw/
3. 中央氣象局
   http://www.cwb.gov.tw/
4. 宜蘭縣政府消防局
   http://fire.e-land.gov.tw/
5. 頭城鎮公所
   http://toucheng.e-land.gov.tw/

避難處所

下埔社區活動中心
面積：475 平方公尺
容納：100 人
地址：下埔里下埔路 48-3 號
電話：03-9772991

宜蘭縣政府消防局、頭城鎮公所
111 年 01 月更新

圖例

防災		設施	
疏散避難方向	災害警告標誌設置點	室內避難處所	適用災害類別

宜蘭縣頭城鎮【中崙里】簡易疏散避難圖
編號：1000204-022
防災資訊表
行政區位圖
災害通報單位(人員)
1. 頭城鎮災害應變中心
電話：03-9779011
2. 里長-蕭建明
電話：03-9889234
手機：0912-091170
3. 二城派出所
電話：03-9882654
4. 頭城消防分隊
電話：03-9771044
5. 警察局 110、消防局 119
6. 頭城工務段
電話：03-9882058
防災資訊
1. 行政院農委會水土保持局
http://246.swcb.gov.tw/
2. 經濟部水利署
http://www.wra.gov.tw/
3. 中央氣象局
http://www.cwb.gov.tw/
4. 宜蘭縣政府消防局
5. 頭城鎮公所
http://toucheng.e-land.gov.tw/
避難處所
中崙社區活動中心
面積：360 平方公尺
容納：76 人
地址：頭城鎮中崙路 31 號
電話：03-9772361
宜蘭縣政府消防局
頭城鎮公所
111 年 01 月更新
二城派出所
中崙社區活動中心
中崙路
青雲路一段
青雲路二段
二城路
三和路
下埔路
三和路 226 巷
三和路 253 巷
三和路 371 巷
三和路 413 巷
三和路 439 巷
三和路 461 巷
三和路 600 巷
三和路 612 巷
三和路 613 巷
三和路 615 巷
三和路 643 巷
份尾三路
砂港路
N
S
W
E
0
225
450
公尺
圖例
防災
設施
疏散避難方向
災害警告標誌設置點
室內避難處所
適用災害類別
派出所

宜蘭縣頭城鎮【大里里】簡易疏散避難圖
編號：1000204-002
防災資訊表
行政區位圖
災害通報單位(人員)
1. 頭城鎮災害應變中心
電話：03-9779011
2. 大里里里長-鄭順利
手機：0919-283077
3. 大里派出所
電話：03-9781139
4. 大里消防分隊
電話：03-9782119
5. 警察局 110、消防局 119
6. 頭城工務段
電話：03-9882058
防災資訊
1. 行政院農委會水土保持局
http://246.swcb.gov.tw/
2. 經濟部水利署
http://www.wra.gov.tw/
3. 中央氣象局
http://www.cwb.gov.tw/
4. 宜蘭縣政府消防局
http://fire.e-land.gov.tw/
5. 頭城鎮公所
http://toucheng.e-land.gov.tw/
避難處所
大里社區活動中心
面積：184 平方公尺
容納：39 人
地址：大里里濱海路六段 251 號
電話：03-9781156
龜山社區活動中心
面積：132 平方公尺
容納：28 人
地址：龜山里龜山路 221 號
電話：03-9781369
宜蘭縣政府消防局
頭城鎮公所
111 年 01 月更新
大里社區活動中心
大里派出所
大里車站
大里天公廟
土石流潛勢區
大里消防分隊
龜山社區活動中心
圖例
防災
設施
疏散避難方向
災害警告標誌設置點
室內避難處所
適用災害類別
消防分隊
派出所

宜蘭縣頭城鎮【大里里】簡易疏散避難圖
編號：1000204-002
防災資訊表
行政區位圖
災害通報單位(人員)
1. 頭城鎮災害應變中心
電話：03-9779011
2. 大里里里長-鄭順利
手機：0919-283077
3. 大里派出所
電話：03-9781139
4. 大里消防分隊
電話：03-9782119
5. 警察局 110、消防局 119
6. 頭城工務段
電話：03-9882058
防災資訊
1. 行政院農委會水土保持局
http://246.swcb.gov.tw/
2. 經濟部水利署
http://www.wra.gov.tw/
3. 中央氣象局
http://www.cwb.gov.tw/
4. 宜蘭縣政府消防局
http://fire.e-land.gov.tw/
5. 頭城鎮公所
http://toucheng.e-land.gov.tw/
避難處所
大里社區活動中心
面積：184 平方公尺
容納：39 人
地址：大里里濱海路六段 251 號
電話：03-9781156
龜山社區活動中心
面積：132 平方公尺
容納：28 人
地址：龜山里龜山路 221 號
電話：03-9781369
宜蘭縣政府消防局
頭城鎮公所
111 年 01 月更新
大里社區活動中心
大里派出所
大里車站
大里天公廟
土石流潛勢區
大里消防分隊
龜山社區活動中心
圖例
防災
設施
疏散避難方向
災害警告標誌設置點
室內避難處所
適用災害類別
消防分隊
派出所

宜蘭縣頭城鎮【港口里】簡易疏散避難圖
編號：1000204-007
防災資訊表
行政區位圖
災害通報單位(人員)
1. 頭城鎮災害應變中心
電話：03-9779011
2. 里長-李世田
手機：0982-120568
3. 頭城分駐所
電話：03-9771125
4. 頭城消防分隊
電話：03-9771044
5. 警察局 110、消防局 119
6. 頭城工務段
電話：03-9882058
防災資訊
1. 行政院農委會水土保持局
http://246.swcb.gov.tw/
2. 經濟部水利署
http://www.wra.gov.tw/
3. 中央氣象局
http://www.cwb.gov.tw/
4. 宜蘭縣政府消防局
http://fire.e-land.gov.tw/
5. 頭城鎮公所
http://www.toucheng.e-land.gov.tw/
避難處所
港口社區活動中心
面積：317 平方公尺
容納：67 人
地址：頭城鎮港口路 60-3 號
電話：03-9775440
宜蘭縣政府消防局
頭城鎮公所
111 年 01 月更新
火燒寮山
石空路
土石流潛勢區
頭城國小
外澳分校
大厝
港口社區活動中心
E121°50'27"
N24°52'25"
烏石港北側
港口路
烏石港路
宜蘭縣道11
青雲路三段 700 巷
0 300 600 公尺
圖例
防災
設施
疏散避難方向
災害警告標誌設置點
室內避難處所
適用災害類別
直升機起降點
(WGS84)

宜蘭縣頭城鎮【武營里】簡易疏散避難圖
編號：1000204-008
防災資訊表
行政區位圖
災害通報單位(人員)
1. 頭城鎮災害應變中心
電話：03-9779011
2. 里長-游國添
電話：03-9777833
手機：0910-954600
3. 頭城分駐所
電話：03-9771125
4. 頭城消防分隊
電話：03-9771044
5. 警察局 110、消防局 119
6. 頭城工務段
電話：03-9882058
防災資訊
1. 行政院農委會水土保持局
http://246.swcb.gov.tw/
2. 經濟部水利署
http://www.wra.gov.tw/
3. 中央氣象局
http://www.cwb.gov.tw/
4. 宜蘭縣政府消防局
http://fire.e-land.gov.tw/
5. 頭城鎮公所
http://www.toucheng.e-land.gov.tw/
避難處所
頭城國小
面積：1594 平方公尺
容納：338 人
地址：武營里開蘭路 282 號
電話：03-9771011
宜蘭縣政府消防局
頭城鎮公所
111 年 01 月更新
0 300 600 公尺
烏石港路
蘭陽技術學院
頭城國中
頭城分隊
頭城分駐所
E121°49'40"
N24°51'45"
人文國小
淹水潛勢區
圖例
防災
設施
疏散避難方向
災害警告標誌設置點
室內避難處所
適用災害類別
消防分隊
派出所
直升機起降點
(WGS84)

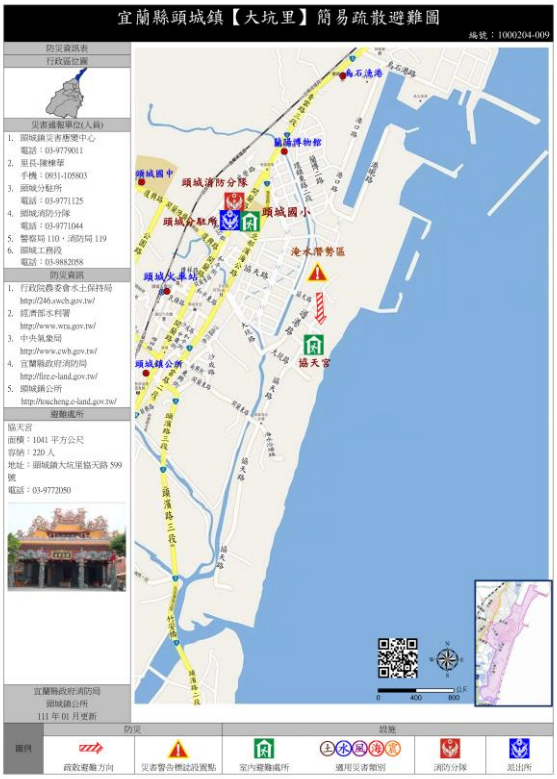
宜蘭縣頭城鎮【大坑里】簡易疏散避難圖
編號：1000204-009
防災資訊表
行政區位圖
災害通報單位(人員)
1. 頭城鎮災害應變中心
電話：03-9779011
2. 里長-陳輝華
手機：0931-105803
3. 頭城分駐所
電話：03-9771125
4. 頭城消防分隊
電話：03-9771044
5. 警察局 110、消防局 119
6. 頭城工務段
電話：03-9882058
防災資訊
1. 行政院農委會水土保持局
http://246.swcb.gov.tw/
2. 經濟部水利署
http://www.wra.gov.tw/
3. 中央氣象局
http://www.cwb.gov.tw/
4. 宜蘭縣政府消防局
http://fire.e-land.gov.tw/
5. 頭城鎮公所
http://toucheng.e-land.gov.tw/
避難處所
協天宮
面積：1041 平方公尺
容納：220 人
地址：頭城鎮大坑里協天路 599 號
電話：03-9772050
宜蘭縣政府消防局
頭城鎮公所
111 年 01 月更新
烏石港
鐵路博物館
頭城國中
頭城消防分隊
頭城分駐所
頭城國小
港水潛勢區
頭城火車站
協天宮
頭城鎮公所
0 400 800 公尺
圖例
防災
設施
疏散避難方向
災害警告標誌設置點
室內避難處所
適用災害類別
消防分隊
派出所

宜蘭縣頭城鎮【城東里】簡易疏散避難圖
編號：1000204-010
防災資訊表
行政區位圖
災害通報單位(人員)
1. 頭城鎮災害應變中心
電話：03-9779011
2. 里長-陳錦寶
手機：0911-243582
3. 頭城分駐所
電話：03-9771125
4. 頭城消防分隊
電話：03-9771044
5. 警察局 110、消防局 119
6. 頭城工務段
電話：03-9882058
防災資訊
1. 行政院農委會水土保持局
http://246.swcb.gov.tw/
2. 經濟部水利署
http://www.wra.gov.tw/
3. 中央氣象局
http://www.cwb.gov.tw/
4. 宜蘭縣政府消防局
http://fire.e-land.gov.tw/
5. 頭城鎮公所
http://www.toucheng.e-land.gov.tw/
避難處所
城東社區活動中心
面積：250 平方公尺
容納：53 人
地址：城東里開蘭路 6 號
電話：03-9771362
宜蘭縣政府消防局
頭城鎮公所
111 年 01 月更新
頭城消防分隊
頭城分駐所
頭城國小
頭城鎮農會
城東社區活動中心
0 100 200 公尺
圖例
防災
設施
疏散避難方向
災害警告標誌設置點
室內避難處所
適用災害類別
消防分隊
派出所

宜蘭縣頭城鎮【城北里】簡易疏散避難圖
編號：1000204-011
頭城國中
頭城消防分隊
頭城分駐所
頭城鎮農會
頭城火車站
淹水潛勢區
防災資訊表
行政區位圖
災害通報單位(人員)
防災資訊
避難處所
宜蘭縣政府消防局
頭城鎮公所
111 年 01 月更新
圖例
疏散避難方向
災害警告標誌設置點
室內避難處所
適用災害類別
消防分隊
派出所
防災
設施

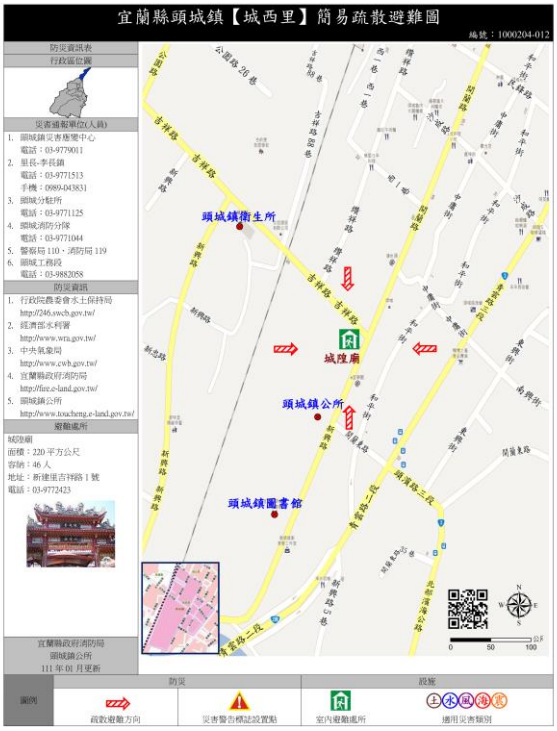
宜蘭縣頭城鎮【城西里】簡易疏散避難圖
編號：1000204-012
頭城鎮衛生所
城隍廟
頭城鎮公所
頭城鎮圖書館
防災資訊表
行政區位圖
災害通報單位(人員)
防災資訊
避難處所
宜蘭縣政府消防局
頭城鎮公所
111 年 01 月更新
圖例
疏散避難方向
災害警告標誌設置點
室內避難處所
適用災害類別
防災
設施

宜蘭縣頭城鎮【竹安里】簡易疏散避難圖
編號：1000204-014
竹安國小
淹水潛勢區
壯圍鄉
防災資訊表
行政區位圖
災害通報單位(人員)
防災資訊
避難處所
宜蘭縣政府消防局
頭城鎮公所
111 年 01 月更新
圖例
疏散避難方向
災害警告標誌設置點
室內避難處所
適用災害類別
防災
設施

宜蘭縣頭城鎮【拔雅里】簡易疏散避難圖
編號：1000204-016
淹水潛勢區
蘭陽技術學院
E121°49'00"
N24°51'58"
頭城國中
福成派出所
拔雅社區活動中心
人文國小
防災資訊表
行政區位圖
災害通報單位(人員)
防災資訊
避難處所
宜蘭縣政府消防局
頭城鎮公所
111 年 01 月更新
圖例
疏散避難方向
災害警告標誌設置點
室內避難處所
適用災害類別
派出所
直升機起降點
(WGS84)
防災
設施

宜蘭縣頭城鎮【福成里】簡易疏散避難圖
編號：1000204-017
防災資訊表
行政區位圖
災害通報單位(人員)
1. 頭城鎮災害應變中心
電話：03-9779011
2. 里長-鄒榮富
電話：03-9772369
手機：0932-164262
3. 福成派出所
電話：03-9771896
4. 頭城消防分隊
電話：03-9771044
5. 警察局 110、消防局 119
6. 頭城工務段
電話：03-9882058
防災資訊
1. 行政院農委會水土保持局
http://246.swcb.gov.tw/
2. 經濟部水利署
http://www.wra.gov.tw/
3. 中央氣象局
http://www.cwb.gov.tw/
4. 宜蘭縣政府消防局
http://fire.e-land.gov.tw/
5. 頭城鎮公所
http://www.toucheng.e-land.gov.tw/
避難處所
福成社區活動中心
面積：227 平方公尺
容納：48 人
地址：福成里宜三路二段 378 號
電話：03-9779098
宜蘭縣政府消防局
頭城鎮公所
111 年 01 月更新
福成派出所
福成社區活動中心
土石流潛勢區
蘭陽技術學院
白石湖
大金面
下福成
圖例
防災
設施
疏散避難方向
災害警告標誌設置點
室內避難處所
適用災害類別
派出所

宜蘭縣頭城鎮【金面里】簡易疏散避難圖
編號：1000204-018
防災資訊表
行政區位圖
災害通報單位(人員)
1. 頭城鎮災害應變中心
電話：03-9779011
2. 里長-劉榮華
電話：03-9778785
手機：0918-936811
3. 福成派出所
電話：03-9771896
4. 頭城消防分隊
電話：03-9771044
5. 警察局 110、消防局 119
6. 頭城工務段
電話：03-9882058
防災資訊
1. 行政院農委會水土保持局
http://246.swcb.gov.tw/
2. 經濟部水利署
http://www.wra.gov.tw/
3. 中央氣象局
http://www.cwb.gov.tw/
4. 宜蘭縣政府消防局
http://fire.e-land.gov.tw/
5. 頭城鎮公所
http://www.toucheng.e-land.gov.tw/
避難處所
協天廟
面積：200 平方公尺
容納：42 人
地址：金面里金面路 354 號
電話：03-9771206
宜蘭縣政府消防局
頭城鎮公所
111 年 01 月更新
協天廟
福成派出所
二城國小
E121°48'20"
N24°50'35"
圖例
防災
設施
疏散避難方向
災害警告標誌設置點
室內避難處所
適用災害類別
派出所
直升機起降點
(WGS84)

編號：1000205 宜蘭縣礁溪鄉水災疏散避難地圖

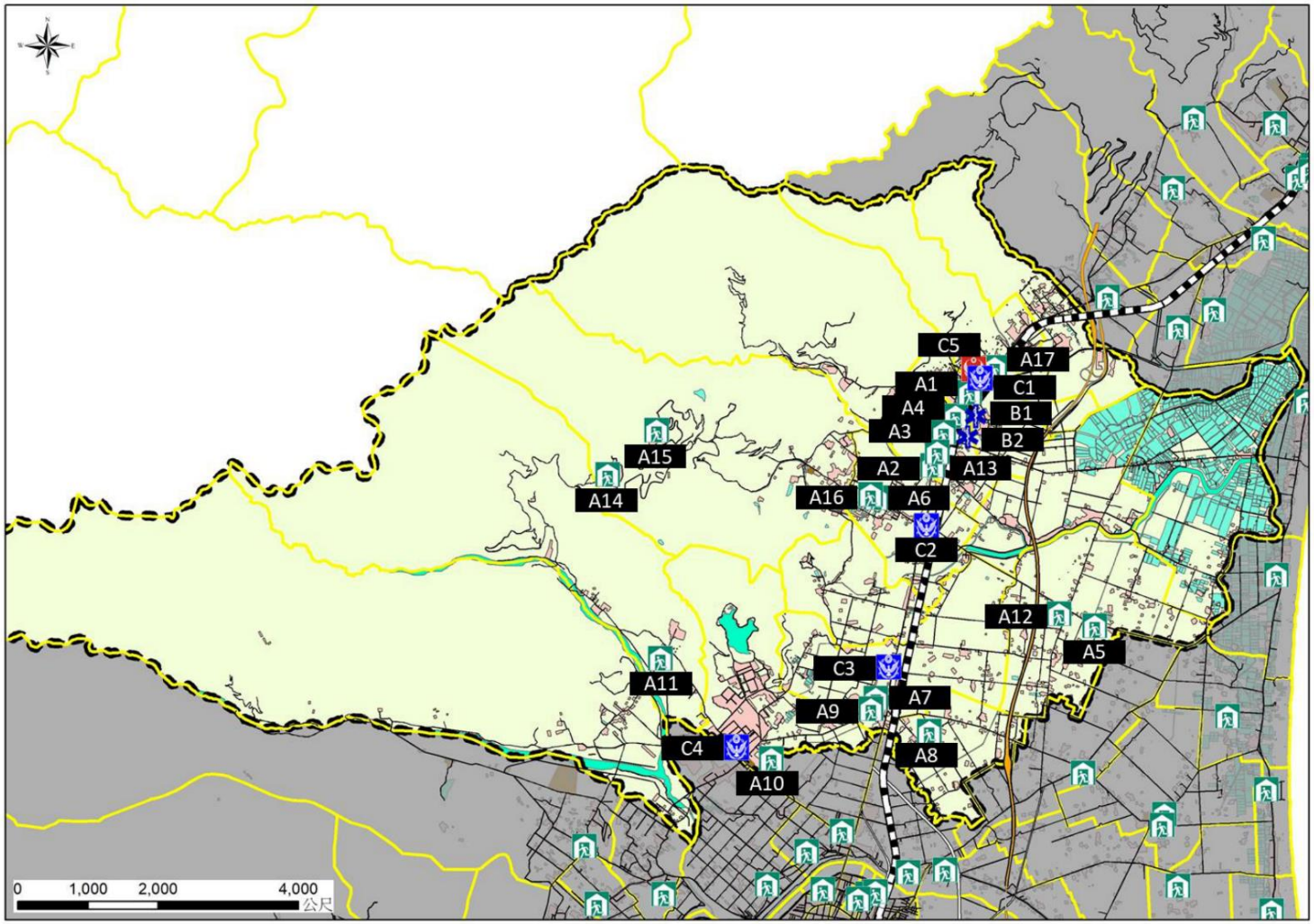

圖　例

地　圖		道　路		500 毫米淹水潛勢		防　災			
	鄉(鎮)界線		鐵路		0.50m－1.00m		災害避難處所		消防單位
	村(里)界線	5	國道		1.00m－2.00m		醫療單位		
		9	省道		2.50m＋		警察單位		

宜蘭縣礁溪鄉【白雲村】簡易疏散避難圖
編號：1000205-001
防災資訊表
行政區位圖
災害通報單位(人員)
1. 礁溪鄉災害應變中心
電話：03-9881311
2. 村長-陸天賜
電話：03-9883416
手機：0958-260622
3. 礁溪派出所
電話：03-9882214
4. 礁溪消防分隊
電話：03-9882903
5. 警察局 110、消防局 119
6. 園城工務段
電話：03-9882058
防災資訊
1. 行政院農委會水土保持局
http://246.swcb.gov.tw/
2. 經濟部水利署
http://www.wra.gov.tw/
3. 中央氣象局
http://www.cwb.gov.tw/
4. 宜蘭縣政府消防局
http://fire.e-land.gov.tw/
5. 礁溪鄉公所
http://jiaosi.e-land.gov.tw/
避難處所
德陽宮弘道大樓
面積：550 平方公尺
容納：116 人
地址：中山路 2 段 133 號
電話：03-9882248
適用災害類別：水災、土石流、地震、10 公尺以上海嘯
宜蘭縣政府消防局、礁溪鄉公所
111 年 1 月更新
礁溪消防分隊
礁溪派出所
德陽宮弘道大樓
土石流潛勢區
圖例
防災
疏散避難方向
災害警告標誌設置點
設施
室內避難處所
適用災害類別
派出所
消防分隊

宜蘭縣礁溪鄉【玉石村】簡易疏散避難圖
編號：1000205-002
防災資訊表
行政區位圖
災害通報單位(人員)
1. 礁溪鄉災害應變中心
電話：03-9881311
2. 村長-胡伯欽
手機：0912-833036
3. 礁溪派出所
電話：03-9882214
4. 礁溪消防分隊
電話：03-9882903
5. 警察局 110、消防局 119
6. 園城工務段
電話：03-9882058
防災資訊
1. 行政院農委會水土保持局
http://246.swcb.gov.tw/
2. 經濟部水利署
http://www.wra.gov.tw/
3. 中央氣象局
http://www.cwb.gov.tw/
4. 宜蘭縣政府消防局
http://fire.e-land.gov.tw/
5. 礁溪鄉公所
http://jiaosi.e-land.gov.tw/
避難處所
德陽宮弘道大樓
面積：550 平方公尺
容納：116 人
地址：中山路 2 段 133 號
電話：03-9882248
適用災害類別：水災、土石流、地震、10 公尺以上海嘯
宜蘭縣政府消防局、礁溪鄉公所
111 年 1 月更新
礁溪消防分隊
礁溪派出所
德陽宮弘道大樓
土石流潛勢區
土石流潛勢區
鄉立托兒所玉石班
面積：63 平方公尺
容納：20 人
地址：公園路 2 號
電話：03-9882554
鄉立托兒所玉石班
圖例
防災
疏散避難方向
災害警告標誌設置點
設施
室內避難處所
適用災害類別
派出所
消防分隊

宜蘭縣礁溪鄉【德陽村】簡易疏散避難圖
編號：1000205-003
防災資訊表
行政區位圖
災害通報單位(人員)
1. 礁溪鄉災害應變中心
電話：03-9881311
2. 村長-何衍財
電話：03-9883033
手機：0953-022-669
3. 礁溪派出所
電話：03-9882214
4. 礁溪消防分隊
電話：03-9882903
5. 警察局 110、消防局 119
6. 頭城工務段
電話：03-9982058
防災資訊
1. 行政院農委會水土保持局
http://246.swcb.gov.tw/
2. 經濟部水利署
http://www.wra.gov.tw/
3. 中央氣象局
http://www.cwb.gov.tw/
4. 宜蘭縣政府消防局
http://fire.e-land.gov.tw/
5. 礁溪鄉公所
http://jiaosi.e-land.gov.tw/
避難處所
德陽宮弘道大樓
面積：550 平方公尺
容納：116 人
地址：中山路 2 段 133 號
電話：03-9882248
適用災害類別：水災、土石流、地震、10 公尺以上海嘯
宜蘭縣政府消防局、礁溪鄉公所
111 年 1 月更新
土石流潛勢區
礁溪消防分隊
礁溪派出所
德陽宮弘道大樓
礁溪鄉公所
礁溪國小
礁溪鄉戶政事務所
淹水潛勢區
圖例
防災
設施
疏散避難方向
災害警告標誌設置點
室內避難處所
適用災害類別
派出所
消防分隊

宜蘭縣礁溪鄉【大忠村】簡易疏散避難圖
編號：1000205-004
防災資訊表
行政區位圖
災害通報單位(人員)
1. 礁溪鄉災害應變中心
電話：03-9881311
2. 村長-張介壽
手機：0918-316179
3. 礁溪派出所
電話：03-9882214
4. 礁溪消防分隊
電話：03-9882903
5. 警察局 110、消防局 119
6. 頭城工務段
電話：03-9882058
防災資訊
1. 行政院農委會水土保持局
http://246.swcb.gov.tw/
2. 經濟部水利署
http://www.wra.gov.tw/
3. 中央氣象局
http://www.cwb.gov.tw/
4. 宜蘭縣政府消防局
http://fire.e-land.gov.tw/
5. 礁溪鄉公所
http://jiaosi.e-land.gov.tw/
避難處所
礁溪國中
面積：2,505 平方公尺
容納：531 人
地址：礁溪路 4 段 23 號
電話：03-9882412
適用災害類別：水災、土石流、地震、10 公尺以上海嘯
協天廟忠義大樓
面積：550 平方公尺
容納：218 人
地址：礁溪路四段 61 號
電話：03-9882621
適用災害類別：水災、土石流、地震、10 公尺以上海嘯
宜蘭縣政府消防局、礁溪鄉公所
111 年 1 月更新
土石流潛勢區
五峰路
協天廟
礁溪國中
礁溪鄉公所
礁溪鄉戶政事務所
圖例
防災
設施
疏散避難方向
災害警告標誌設置點
室內避難處所
適用災害類別
派出所
消防分隊

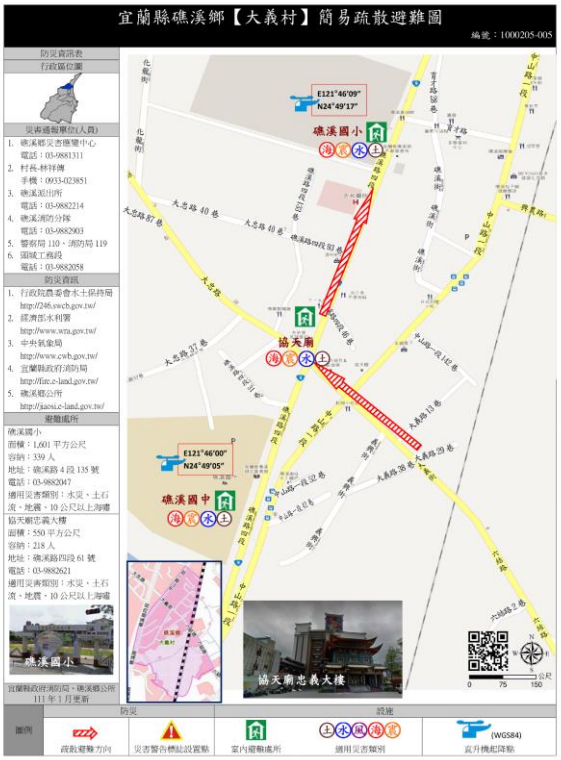
宜蘭縣礁溪鄉【大義村】簡易疏散避難圖
編號：1000205-005
防災資訊表
行政區位圖
災害通報單位(人員)
1. 礁溪鄉災害應變中心
電話：03-9881311
2. 村長-林祥騰
手機：0933-023851
3. 礁溪派出所
電話：03-9882214
4. 礁溪消防分隊
電話：03-9882003
5. 警察局 110、消防局 119
6. 國城工務段
電話：03-9882058
防災資訊
1. 行政院農委會水土保持局
http://246.swcb.gov.tw/
2. 經濟部水利署
http://www.wra.gov.tw/
3. 中央氣象局
http://www.cwb.gov.tw/
4. 宜蘭縣政府消防局
http://fire.e-land.gov.tw/
5. 礁溪鄉公所
http://jiaoxi.e-land.gov.tw/
避難處所
礁溪國小
面積：1,601 平方公尺
容納：339 人
地址：礁溪路 4 段 135 號
電話：03-9882047
適用災害類別：水災、土石流、地震、10 公尺以上海嘯
協天廟忠義大樓
面積：550 平方公尺
容納：218 人
地址：礁溪路四段 61 號
電話：03-9882621
適用災害類別：水災、土石流、地震、10 公尺以上海嘯
宜蘭縣政府消防局、礁溪鄉公所
111 年 1 月更新
E121°46'09"
N24°49'17"
礁溪國小
協天廟
E121°46'00"
N24°49'05"
礁溪國中
協天廟忠義大樓
0 75 150 公尺
圖例
防災
設施
疏散避難方向
災害警告標誌設置點
室內避難處所
適用災害類別
直升機起降點
(WGS84)

宜蘭縣礁溪鄉【六結村】簡易疏散避難圖
編號：1000205-006
防災資訊表
行政區位圖
災害通報單位(人員)
1. 礁溪鄉災害應變中心
電話：03-9881311
2. 村長-林富忠
手機：0910-023467
3. 礁溪派出所
電話：03-9882214
4. 礁溪消防分隊
電話：03-9882003
5. 警察局 110、消防局 119
6. 國城工務段
電話：03-9882058
防災資訊
1. 行政院農委會水土保持局
http://246.swcb.gov.tw/
2. 經濟部水利署
http://www.wra.gov.tw/
3. 中央氣象局
http://www.cwb.gov.tw/
4. 宜蘭縣政府消防局
http://fire.e-land.gov.tw/
5. 礁溪鄉公所
http://jiaoxi.e-land.gov.tw/
避難處所
礁溪國中
面積：2,505 平方公尺
容納：531 人
地址：礁溪路四段 23 號
電話：03-9881314#306
適用災害類別：水災、土石流、地震、10 公尺以上海嘯
協天廟忠義大樓
面積：550 平方公尺
容納：218 人
地址：礁溪路四段 61 號
電話：03-9882621
適用災害類別：水災、土石流、地震、10 公尺以上海嘯
宜蘭縣政府消防局、礁溪鄉公所
111 年 1 月更新
礁溪鄉公所
礁溪國小
協天廟忠義大樓
E121°46'00"
N24°49'05"
礁溪國中
淹水潛勢區
礁溪國中
協天廟忠義大樓
0 200 400 公尺
圖例
防災
設施
疏散避難方向
災害警告標誌設置點
室內避難處所
適用災害類別
直升機起降點
(WGS84)

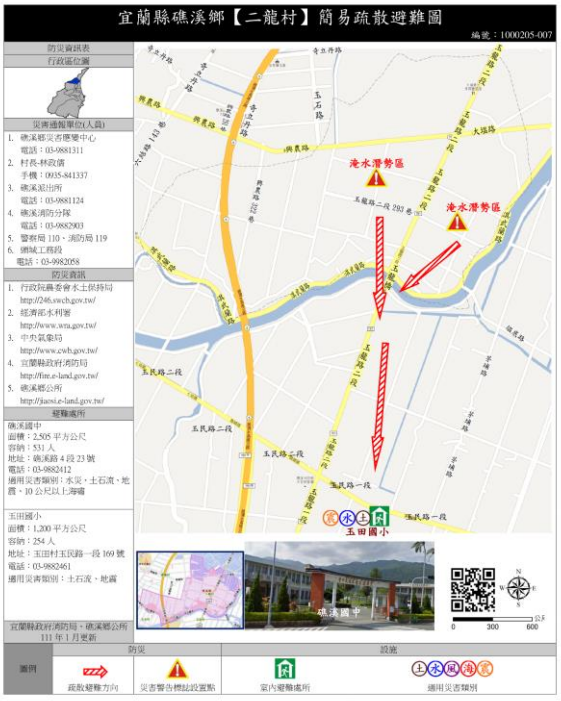
宜蘭縣礁溪鄉【二龍村】簡易疏散避難圖
編號：1000205-007
防災資訊表
行政區位圖
災害通報單位(人員)
1. 礁溪鄉災害應變中心
電話：03-9881311
2. 村長-林政儒
手機：0935-841337
3. 礁溪派出所
電話：03-9881124
4. 礁溪消防分隊
電話：03-9882003
5. 警察局 110、消防局 119
6. 國城工務段
電話：03-9982058
防災資訊
1. 行政院農委會水土保持局
http://246.swcb.gov.tw/
2. 經濟部水利署
http://www.wra.gov.tw/
3. 中央氣象局
http://www.cwb.gov.tw/
4. 宜蘭縣政府消防局
http://fire.e-land.gov.tw/
5. 礁溪鄉公所
http://jiaoxi.e-land.gov.tw/
避難處所
礁溪國中
面積：2,505 平方公尺
容納：531 人
地址：礁溪路 4 段 23 號
電話：03-9882412
適用災害類別：水災、土石流、地震、10 公尺以上海嘯
玉田國小
面積：1,200 平方公尺
容納：254 人
地址：玉田村玉民路一段 169 號
電話：03-9882461
適用災害類別：土石流、地震
宜蘭縣政府消防局、礁溪鄉公所
111 年 1 月更新
淹水潛勢區
淹水潛勢區
玉田國小
礁溪國中
0 300 600 公尺
圖例
防災
設施
疏散避難方向
災害警告標誌設置點
室內避難處所
適用災害類別

宜蘭縣礁溪鄉【時潮村】簡易疏散避難圖
編號：1000205-008
防災資訊表
行政區位圖
災害通報單位(人員)
1. 礁溪鄉災害應變中心
電話：03-9881311
2. 村長-陳玉桂
電話：03-9889797
手機：0937-158022
3. 礁溪派出所
電話：03-9881124
4. 礁溪消防分隊
電話：03-9882003
5. 警察局 110、消防局 119
6. 國城工務段
電話：03-9982058
防災資訊
1. 行政院農委會水土保持局
http://246.swcb.gov.tw/
2. 經濟部水利署
http://www.wra.gov.tw/
3. 中央氣象局
http://www.cwb.gov.tw/
4. 宜蘭縣政府消防局
http://fire.e-land.gov.tw/
5. 礁溪鄉公所
http://jiaoxi.e-land.gov.tw/
避難處所
玉田國小
面積：1,200 平方公尺
容納：254 人
地址：玉田村玉民路一段 169 號
電話：03-9882461
適用災害類別：土石流、地震
水災時收容所設置於
礁溪國中
面積：2,505 平方公尺
容納：531 人
地址：礁溪路 4 段 23 號
電話：03-9882412
宜蘭縣政府消防局、礁溪鄉公所
111 年 1 月更新
淹水潛勢區
淹水潛勢區
淹水潛勢區
時潮社區
竹安國小
大福國小
大福派出所
玉田國小
0 450 900 公尺
圖例
防災
設施
疏散避難方向
災害警告標誌設置點
室內避難處所
適用災害類別
派出所

宜蘭縣礁溪鄉【玉田村】簡易疏散避難圖

編號：1000205-009

防災資訊表

行政區位圖

災害通報單位(人員)

1. 礁溪鄉災害應變中心
   電話：03-9881311
2. 村長-游新壩
   電話：03-9887650
   手機：0939-751691
3. 三城派出所
   電話：03-9881961
4. 礁溪消防分隊
   電話：03-9882903
5. 警察局 110、消防局 119
6. 頭城工務段
   電話：03-9982058

防災資訊

1. 行政院農委會水土保持局
   http://246.swcb.gov.tw/
2. 經濟部水利署
   http://www.wra.gov.tw/
3. 中央氣象局
   http://www.cwb.gov.tw/
4. 宜蘭縣政府消防局
   http://fire.e-land.gov.tw/
5. 礁溪鄉公所
   http://jiaosi.e-land.gov.tw/

避難處所

玉田國小
面積：1,200 平方公尺
容納：254 人
地址：玉田村玉民路一段 169 號
電話：03-9882461
適用災害類別：土石流、地震

宜蘭縣政府消防局、礁溪鄉公所
111 年 1 月更新

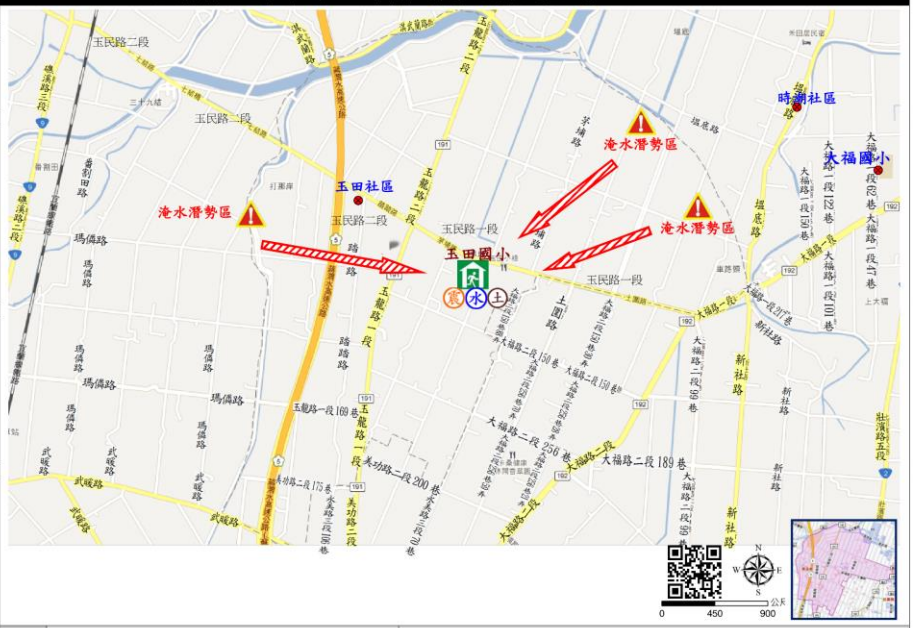

圖例

防災		設施	
疏散避難方向	災害警告標誌設置點	室內避難處所	適用災害類別

宜蘭縣礁溪鄉【三民村】簡易疏散避難圖

編號：1000205-010

防災資訊表

行政區位圖

災害通報單位(人員)

1. 礁溪鄉災害應變中心
   電話：03-9881311
2. 村長-吳錫祺
   電話：03-9881128
   手機：0922-885704
3. 三城派出所
   電話：03-9881961
4. 礁溪消防分隊
   電話：03-9882903
5. 警察局 110、消防局 119
6. 頭城工務段
   電話：03-9982058

防災資訊

1. 行政院農委會水土保持局
   http://246.swcb.gov.tw/
2. 經濟部水利署
   http://www.wra.gov.tw/
3. 中央氣象局
   http://www.cwb.gov.tw/
4. 宜蘭縣政府消防局
   http://fire.e-land.gov.tw/
5. 礁溪鄉公所
   http://jiaosi.e-land.gov.tw/

避難處所

三民國小
面積：851.41 平方公尺
容納：180 人
地址：礁溪鄉十六結路 100 號
電話：03-9982271
適用災害類別：水災、土石流、地震、5 公尺以上海嘯

宜蘭縣政府消防局、礁溪鄉公所
111 年 1 月更新

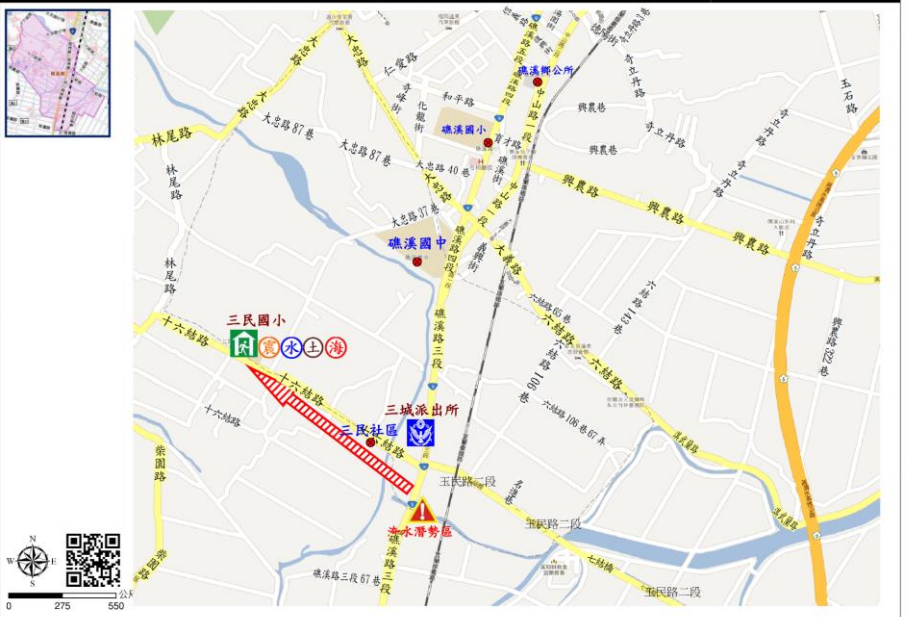

圖例

防災		設施		
疏散避難方向	災害警告標誌設置點	室內避難處所	適用災害類別	派出所

宜蘭縣礁溪鄉【林美村】簡易疏散避難圖
編號：1000205-011
防災資訊表
行政區位圖
災害通報單位(人員)
1. 礁溪鄉災害應變中心
電話：03-9881311
2. 村長-游有德
電話：03-9870232
手機：0918-302089
3. 三城派出所
電話：03-9881961
4. 礁溪消防分隊
電話：03-9882903
5. 警察局 110、消防局 119
6. 頭城工務段
電話：03-9982058
防災資訊
1. 行政院農委會水土保持局
http://246.swcb.gov.tw/
2. 經濟部水利署
http://www.wra.gov.tw/
3. 中央氣象局
http://www.cwb.gov.tw/
4. 宜蘭縣政府消防局
http://fire.e-land.gov.tw/
5. 礁溪鄉公所
http://jiaosi.e-land.gov.tw/
避難處所
三民國小
面積：851.41 平方公尺
容納：180 人
地址：十六結路 100 號
電話：03-9982271
適用災害類別：水災、土石流、地震、5 公尺以上海嘯
宜蘭縣政府消防局、礁溪鄉公所
111 年 1 月更新
三民國小
海震水土
十六結路
林尾路
柴園路
面積：1,000 平方公尺
容納：1000 人
地址：林尾路 180 號
電話：03-9873088
淡江大學蘭陽校園
佛光大學
面積：3,028 平方公尺
容納：1000 人
地址：林尾路 160 號
電話：03-987100
土石流潛勢
五峰旗
礁溪山
五峰路
得子口
蛇仔崙
小礁溪
匏杓崙路
九龍山
0 100 200 公尺
0 750 1,500 公尺
圖例
防災
設施
疏散避難方向
災害警告標誌設置點
室內避難處所
適用災害類別

宜蘭縣礁溪鄉【白鵝村】簡易疏散避難圖
編號：1000205-012
防災資訊表
行政區位圖
災害通報單位(人員)
1. 礁溪鄉災害應變中心
電話：03-9881311
2. 村長-江鋒崑
電話：03-9284097
手機：0932-263089
3. 三城派出所
電話：03-9881961
4. 礁溪消防分隊
電話：03-9882903
5. 警察局 110、消防局 119
6. 頭城工務段
電話：03-9882058
防災資訊
1. 行政院農委會水土保持局
http://246.swcb.gov.tw/
2. 經濟部水利署
http://www.wra.gov.tw/
3. 中央氣象局
http://www.cwb.gov.tw/
4. 宜蘭縣政府消防局
http://fire.e-land.gov.tw/
5. 礁溪鄉公所
http://jiaosi.e-land.gov.tw/
避難處所
三民國小
面積：851.41 平方公尺
容納：180 人
地址：十六結路 100 號
電話：03-9882271#82
適用災害類別：水災、土石流、地震、5 公尺以上海嘯
宜蘭縣政府消防局、礁溪鄉公所
111 年 1 月更新
三民國小
三城派出所
淹水潛勢區
淹水潛勢區
0 200 400 公尺
圖例
防災
設施
疏散避難方向
災害警告標誌設置點
室內避難處所
適用災害類別
派出所

宜蘭縣礁溪鄉【玉光村】簡易疏散避難圖
編號：1000205-013
防災資訊表
行政區位圖
災害通報單位(人員)
1. 礁溪鄉災害應變中心
電話：03-9881311
2. 村長-莊春土
電話：03-9303815
手機：0927-022106
3. 四城派出所
電話：03-9284072
4. 礁溪消防分隊
電話：03-9882903
5. 警察局 110、消防局 119
6. 頭城工務段
電話：03-9982058
防災資訊
1. 行政院農委會水土保持局
http://246.swcb.gov.tw/
2. 經濟部水利署
http://www.wra.gov.tw/
3. 中央氣象局
http://www.cwb.gov.tw/
4. 宜蘭縣政府消防局
http://fire.e-land.gov.tw/
5. 礁溪鄉公所
http://jiaosi.e-land.gov.tw/
避難處所
四結國小
面積：1700 平方公尺
容納：360 人
地址：吳沙村育英路 46 號
電話：03- 9284751
適用災害類別：水災、土石流、地震
吳沙國中
面積：3500 平方公尺
容納：742 人
地址：吳沙村育英路 79 號
電話：03- 9284701
適用災害類別：水災、土石流、地震
宜蘭縣政府消防局、礁溪鄉公所
111 年 1 月更新
三城派出所
淹水潛勢區
淹水潛勢區
淹水潛勢區
淹水潛勢區
四結國小
吳沙國中
武暖路
0 300 600 公尺
圖例
防災
設施
疏散避難方向
災害警告標誌設置點
室內避難處所
適用災害類別
派出所

宜蘭縣礁溪鄉【光武村】簡易疏散避難圖
編號：1000205-014
防災資訊表
行政區位圖
災害通報單位(人員)
1. 礁溪鄉災害應變中心
電話：03-9881311
2. 村長-吳秀卿
電話：03-9303081
手機：0911-209155
3. 四城派出所
電話：03-9284072
4. 礁溪消防分隊
電話：03-9882903
5. 警察局 110、消防局 119
6. 頭城工務段
電話：03-9882058
防災資訊
1. 行政院農委會水土保持局
http://246.swcb.gov.tw/
2. 經濟部水利署
http://www.wra.gov.tw/
3. 中央氣象局
http://www.cwb.gov.tw/
4. 宜蘭縣政府消防局
http://fire.e-land.gov.tw/
5. 礁溪鄉公所
http://jiaosi.e-land.gov.tw/
避難處所
礁溪鄉立托兒所
面積：2,113 平方公尺
容納：448 人
地址：武暖路 10-3 號
電話：03-9304777
適用災害類別：水災、土石流、地震
礁溪鄉立托兒所
淹水潛勢區
淹水潛勢區
宜蘭縣政府消防局、礁溪鄉公所
111 年 1 月更新
圖例
防災
疏散避難方向
災害警告標誌設置點
設施
室內避難處所
適用災害類別

宜蘭縣礁溪鄉【龍潭村】簡易疏散避難圖
編號：1000205-016
防災資訊表
行政區位圖
災害通報單位(人員)
1. 礁溪鄉災害應變中心
電話：03-9881311
2. 村長-吳文生
手機：0932-265638
3. 龍潭派出所
電話：03-9285514
4. 礁溪消防分隊
電話：03-9882903
5. 警察局 110、消防局 119
6. 頭城工務段
電話：03-9882058
防災資訊
1. 行政院農委會水土保持局
http://246.swcb.gov.tw/
2. 經濟部水利署
http://www.wra.gov.tw/
3. 中央氣象局
http://www.cwb.gov.tw/
4. 宜蘭縣政府消防局
http://fire.e-land.gov.tw/
5. 礁溪鄉公所
http://jiaosi.e-land.gov.tw/
避難處所
龍潭國小
面積：920.08 平方公尺
容納：195 人
地址：育龍路 71 號
電話：03-9284764
適用災害類別：水災、土石流、地震，10 公尺以上海嘯
土石流潛勢區
四城派出所
四結國小
吳沙國中
龍潭國小
宜蘭縣政府消防局、礁溪鄉公所
111 年 1 月更新
圖例
防災
疏散避難方向
災害警告標誌設置點
設施
室內避難處所
適用災害類別
派出所
宜升機起降點

宜蘭縣礁溪鄉【吳沙村】簡易疏散避難圖
編號：1000205-015
防災資訊表
行政區位圖
災害通報單位(人員)
1. 礁溪鄉災害應變中心
電話：03-9881311
2. 村長-賴增田
電話：03-9281702
手機：0932-391470
3. 四城派出所
電話：03-9284072
4. 礁溪消防分隊
電話：03-9882903
5. 警察局 110、消防局 119
6. 頭城工務段
電話：03-9982058
防災資訊
1. 行政院農委會水土保持局
http://246.swcb.gov.tw/
2. 經濟部水利署
http://www.wra.gov.tw/
3. 中央氣象局
http://www.cwb.gov.tw/
4. 宜蘭縣政府消防局
http://fire.e-land.gov.tw/
5. 礁溪鄉公所
http://jiaosi.e-land.gov.tw/
避難處所
吳沙國中
面積：3,500 平方公尺
容納：742 人
地址：吳沙村育英路 79 號
電話：03- 9284701
適用災害類別：水災、土石流、地震
土石流潛勢區
四城派出所
四結國小
吳沙國中
龍潭國小
宜蘭縣政府消防局、礁溪鄉公所
111 年 1 月更新
圖例
防災
疏散避難方向
災害警告標誌設置點
設施
室內避難處所
適用災害類別
派出所

宜蘭縣礁溪鄉【匏崙村】簡易疏散避難圖
編號：1000205-017
防災資訊表
行政區位圖
災害通報單位(人員)
1. 礁溪鄉災害應變中心
電話：03-9881311
2. 村長-游義峨
手機：0918-947402
3. 龍潭派出所
電話：03-9285514
4. 礁溪消防分隊
電話：03-9882903
5. 警察局 110、消防局 119
6. 頭城工務段
電話：03-9882058
防災資訊
1. 行政院農委會水土保持局
http://246.swcb.gov.tw/
2. 經濟部水利署
http://www.wra.gov.tw/
3. 中央氣象局
http://www.cwb.gov.tw/
4. 宜蘭縣政府消防局
http://fire.e-land.gov.tw/
5. 礁溪鄉公所
http://jiaosi.e-land.gov.tw/
避難處所
龍潭國小匏崙分校
面積：283 平方公尺
容納：60 人
地址：匏杓崙路 95-2 號
電話：03-9285199
適用災害類別：水災、土石流、地震、10 公尺以上海嘯
佛光大學
面積：3,028 平方公尺
容納：642 人
地址：林尾路 160 號
電話：03-9871000
適用災害類別：10 公尺以上海嘯
宜蘭縣政府消防局、礁溪鄉公所
111 年 1 月更新
淡江大學蘭陽校區
佛光大學
容納：1000 人
地址：林尾路 160 號
電話：03-9871000
土石流潛勢區
龍潭湖
龍潭國小
慧燈高中
E121°44'42"
N24°46'48"
龍潭國小匏崙分校
0 70 140 公尺
0 700 1,400 公尺
圖例
防災
疏散避難方向
災害警告標誌設置點
設施
室內避難處所
適用災害類別
(WGS84)
直升機起降點

宜蘭縣礁溪鄉【二結村】簡易疏散避難圖
編號：1000205-018
防災資訊表
行政區位圖
災害通報單位(人員)
1. 礁溪鄉災害應變中心
電話：03-9881311
2. 村長-李銘煙
電話：03-9228529
手機：0935-355828
3. 龍潭派出所
電話：03-9285514
4. 礁溪消防分隊
電話：03-9882903
5. 警察局 110、消防局 119
6. 頭城工務段
電話：03-9882058
防災資訊
1. 行政院農委會水土保持局
http://246.swcb.gov.tw/
2. 經濟部水利署
http://www.wra.gov.tw/
3. 中央氣象局
http://www.cwb.gov.tw/
4. 宜蘭縣政府消防局
http://fire.e-land.gov.tw/
5. 礁溪鄉公所
http://jiaosi.e-land.gov.tw/
避難處所
龍潭國小匏崙分校
面積：283 平方公尺
容納：60 人
地址：匏杓崙路 95-2 號
電話：03-9285199
適用災害類別：水災、土石流、地震、10 公尺以上海嘯
宜蘭縣政府消防局、礁溪鄉公所
111 年 1 月更新
佛光大學
面積：3,028 平方公尺
容納：1,000 人
地址：林尾路 160 號
電話：03-987100
龍潭國小匏崙分校
E121°44'42"
N24°46'48"
慧燈高中
同樂國小
土石流潛勢區
0 400 800 公尺
0 800 1,600 公尺
圖例
防災
疏散避難方向
災害警告標誌設置點
設施
室內避難處所
適用災害類別
(WGS84)
直升機起降點

編號：1000207 宜蘭縣員山鄉水災疏散避難地圖

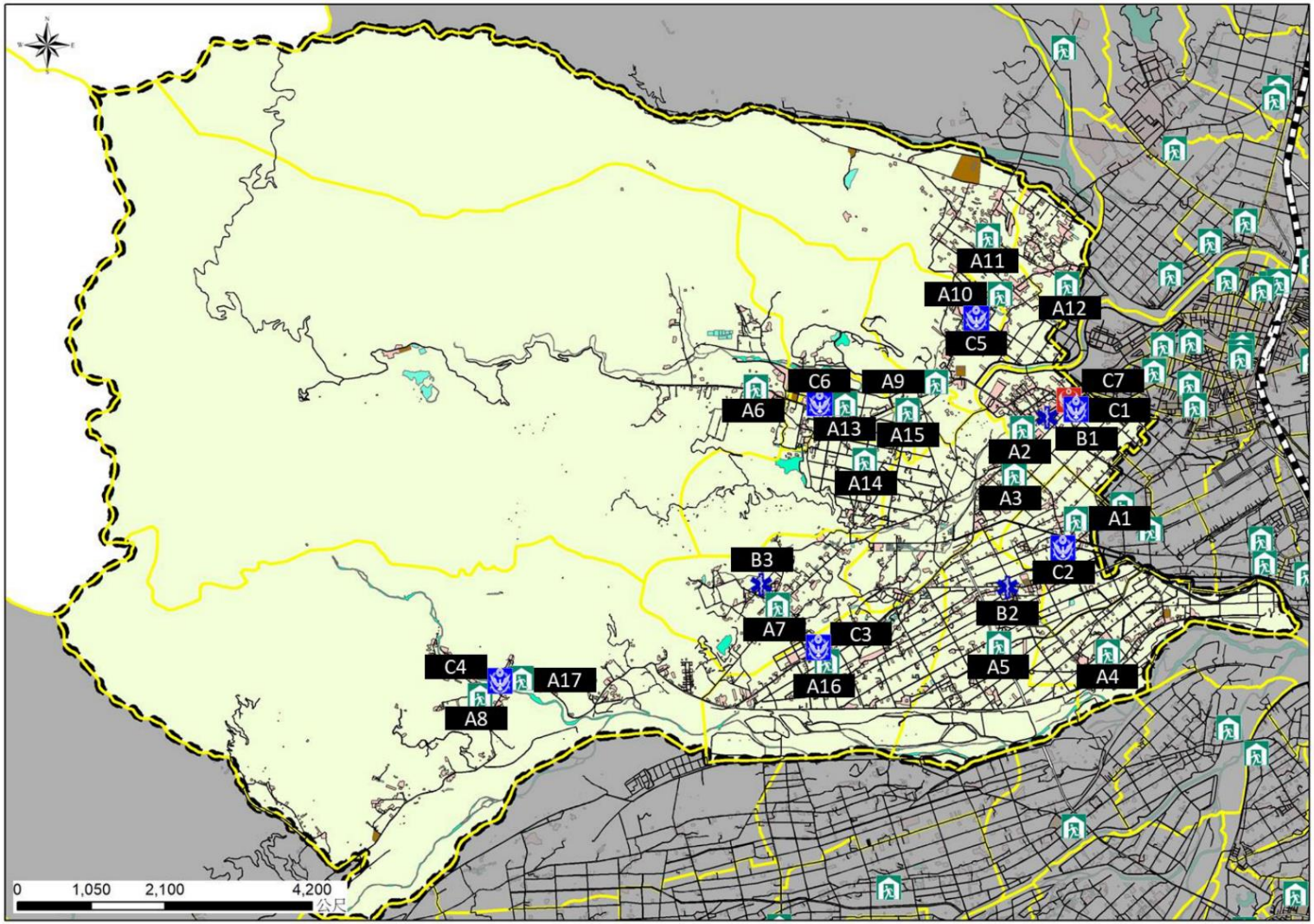

圖　例

地　圖		道　路		500 毫米淹水潛勢			防　災			
	鄉(鎮)界線		鐵路		0.50m－1.00m	2.50m＋		災害避難處所		警察單位
	村(里)界線		省道		1.00m－2.00m			醫療單位		消防單位

宜蘭縣員山鄉【員山村】簡易疏散避難圖
編號：1000207-001
防災資訊表
行政區位圖
災害通報單位(人員)
1. 員山鄉災害應變中心
電話：03-9231991
2. 村長-鄭惠正
電話：03-9222245
3. 員山分駐所
4. 電話：03-9222015 員山消防分隊
電話：03-9227054
5. 警察局 110、消防局 119
6. 頭城工務段
電話：03-9982058
防災資訊
1. 行政院農委會水土保持局
http://246.swcb.gov.tw/
2. 經濟部水利署
http://www.wra.gov.tw/
3. 中央氣象局
http://www.cwb.gov.tw/
4. 宜蘭縣政府消防局
http://fire.e-land.gov.tw/
5. 員山鄉公所
http://www.yuanshan.gov.tw/
避難處所
員山鄉老人活動中心
面積：542 平方公尺
容納：100 人
地址：員山鄉文化路 156 號
電話：03-9231991
災害適用類別:水災、風災、土石流、海嘯、地震
員山鄉公所
面積：120 平方公尺
容納：15 人
地址：員山路 1 段 322 號
電話：03-9231991
災害適用類別:水災、風災、土石流、海嘯、地震
宜蘭縣政府消防局、員山鄉公所
111 年 1 月更新
淹水潛勢區
員山鄉老人文康活動中心
員山分駐所
員山鄉公所
員山消防分隊
員山國小
員山路一段
承泰路
金山東路
大福路
復興路
復興路三段
尖山路
進士路
0
250
500
公尺
圖例
防災
設施
疏散避難方向
災害警告標誌設置點
室內避難處所
適用災害類別
派出所
消防分隊

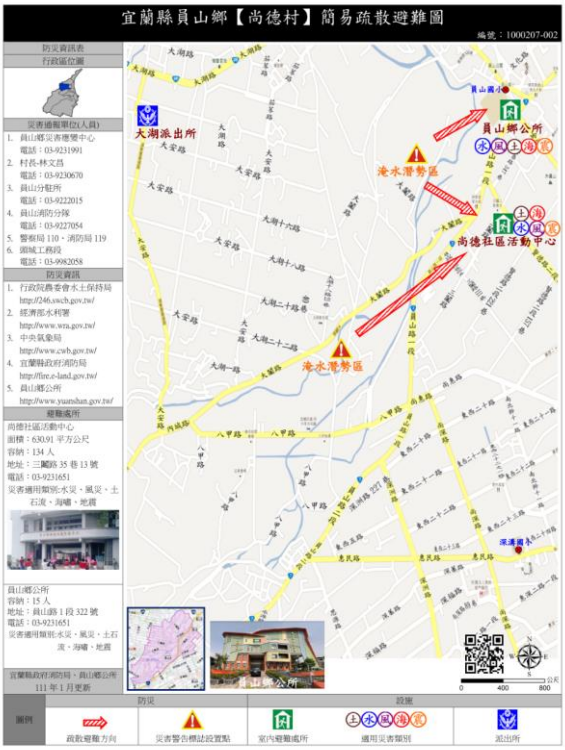
宜蘭縣員山鄉【尚德村】簡易疏散避難圖
編號：1000207-002
大潮派出所
員山鄉公所
淹水潛勢區
尚德社區活動中心
淹水潛勢區
員山國小
深溝國小
0
400
800
公尺
圖例
防災
設施
疏散避難方向
災害警告標誌設置點
室內避難處所
適用災害類別
派出所

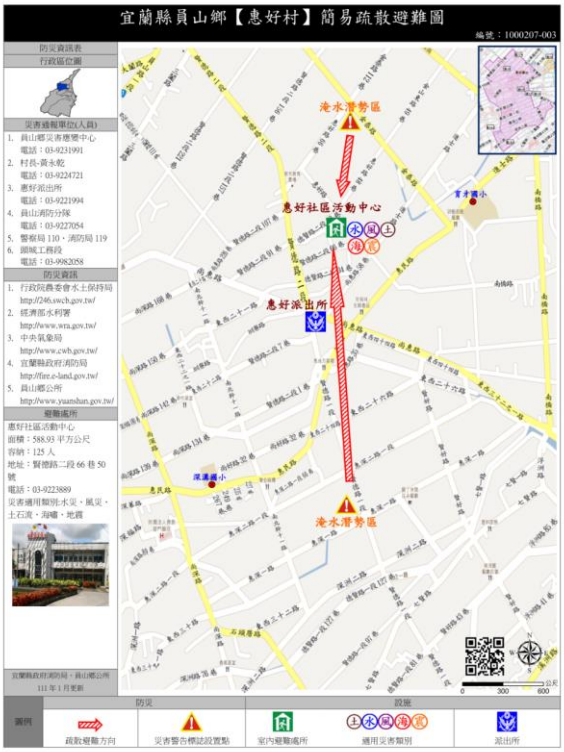
宜蘭縣員山鄉【惠好村】簡易疏散避難圖
編號：1000207-003
淹水潛勢區
惠好社區活動中心
惠好派出所
淹水潛勢區
深溝國小
0
300
600
公尺
圖例
防災
設施
疏散避難方向
災害警告標誌設置點
室內避難處所
適用災害類別
派出所

宜蘭縣員山鄉【七賢村】簡易疏散避難圖

編號：1000207-004

防災資訊表

行政區位圖

災害通報單位(人員)

1. 員山鄉災害應變中心
   電話：03-9231991
2. 村長-高明芳
   電話：03-9224019
3. 惠好派出所
   電話：03-9221994
4. 員山消防分隊
   電話：03-9227054
5. 警察局 110、消防局 119
6. 頭城工務段
   電話：03-9982058

防災資訊

1. 行政院農委會水土保持局
   http://246.swcb.gov.tw/
2. 經濟部水利署
   http://www.wra.gov.tw/
3. 中央氣象局
   http://www.cwb.gov.tw/
4. 宜蘭縣政府消防局
   http://fire.e-land.gov.tw/
5. 員山鄉公所
   http://www.yuanshan.gov.tw/

避難處所

七賢村民眾活動中心
面積：368.81 平方公尺
容納：78 人
地址：賢德路一段 61 巷 25 號
電話：03-9224019
災害適用類別:水災、風災、土石流、海嘯、地震

宜蘭縣政府消防局、員山鄉公所
111 年 1 月更新

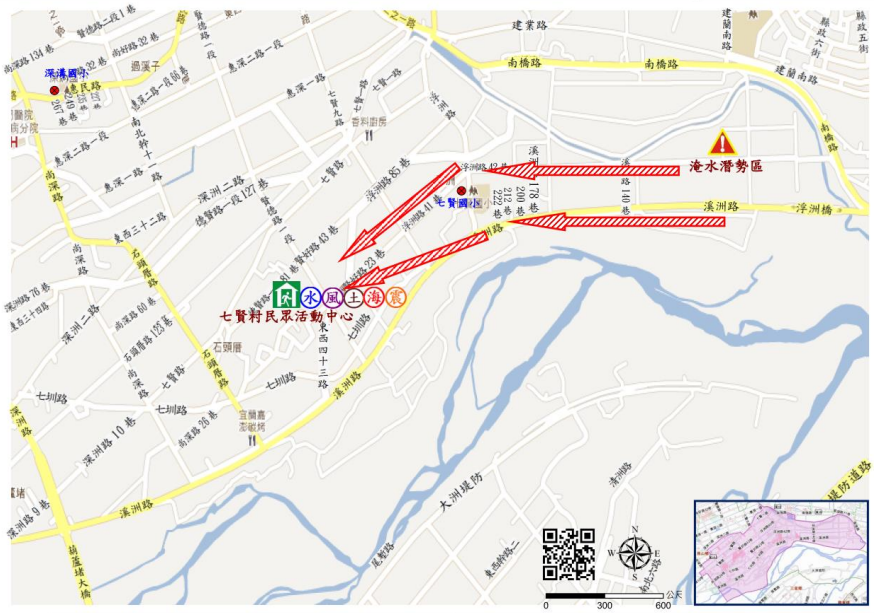

圖例

防災		設施	
疏散避難方向	災害警告標誌設置點	室內避難處所	適用災害類別

宜蘭縣員山鄉【深溝村】簡易疏散避難圖

編號：1000207-005

防災資訊表

行政區位圖

災害通報單位(人員)

1. 員山鄉災害應變中心
   電話：03-9231991
2. 村長-謝易達
   電話：03-9227979
   手機：0972296193
3. 惠好派出所
   電話：03-9221994
4. 員山消防分隊
   電話：03-9227054
5. 警察局 110、消防局 119
6. 頭城工務段
   電話：03-9982058

防災資訊

1. 行政院農委會水土保持局
   http://246.swcb.gov.tw/
2. 經濟部水利署
   http://www.wra.gov.tw/
3. 中央氣象局
   http://www.cwb.gov.tw/
4. 宜蘭縣政府消防局
   http://fire.e-land.gov.tw/
5. 員山鄉公所
   http://www.yuanshan.gov.tw/

避難處所

深溝村集會所
面積：49.36 平方公尺
容納：10 人
地址：深洲一路 37 巷 7 號
電話：03-9224567
災害適用類別:水災、風災、土石流、海嘯、地震

惠好社區活動中心
面積：588.93 平方公尺
容納：125 人
地址：賢德路二段 66 巷 50 號
電話：03-9223889
災害適用類別:水災、風災、土石流、海嘯、地震

宜蘭縣政府消防局、員山鄉公所
111 年 1 月更新

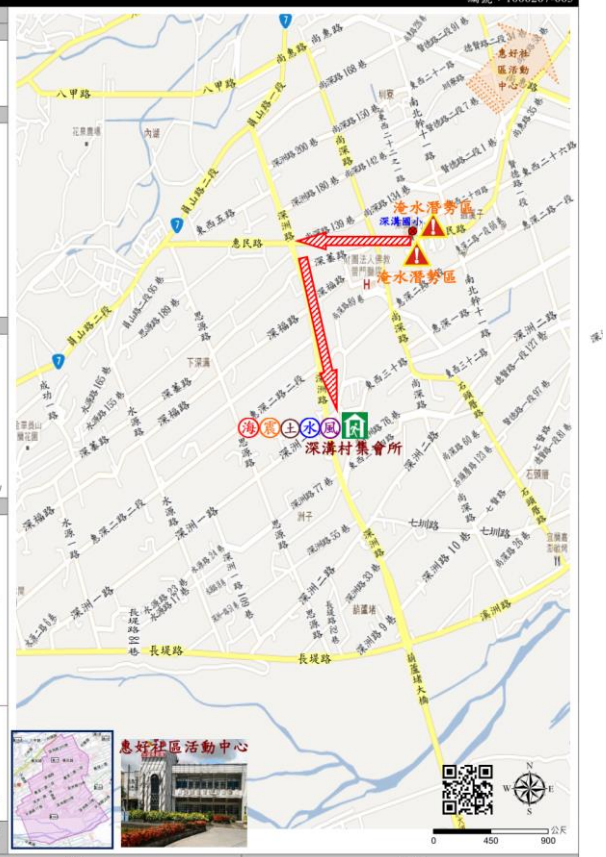

圖例

防災		設施	
疏散避難方向	災害警告標誌設置點	室內避難處所	適用災害類別

宜蘭縣員山鄉【蓁巷村】簡易疏散避難圖

編號：1000207-006

防災資訊表

行政區位圖

災害通報單位(人員)

1. 員山鄉災害應變中心
   電話：03-9231991
2. 村長-陳清全
   電話：03-9226098
3. 內城派出所
   電話：03-9221996
4. 員山消防分隊
   電話：03-9227054
5. 警察局 110、消防局 119
6. 頭城工務段 電話：03-9982058

防災資訊

1. 行政院農委會水土保持局
   http://246.swcb.gov.tw/
2. 經濟部水利署
   http://www.wra.gov.tw/
3. 中央氣象局
   http://www.cwb.gov.tw/
4. 宜蘭縣政府消防局
   http://fire.e-land.gov.tw/
5. 員山鄉公所
   http://www.yuanshan.gov.tw/

避難處所

蓁巷社區活動中心
面積：302.04 平方公尺
容納：64 人
地址：成功路 45 號
電話：03-9221099
災害適用類別:水災、風災、土石流、海嘯、地震

內城社區活動中心
面積：160 平方公尺
容納：34 人
地址：榮光路 321 號
電話：03-9227578
災害適用類別:水災、風災、土石流、海嘯、地震

宜蘭縣政府消防局、員山鄉公所
111 年 1 月更新

圖例

防災		設施		
疏散避難方向	災害警告標誌設置點	室內避難處所	適用災害類別	派出所

宜蘭縣員山鄉【內城村】簡易疏散避難圖

編號：1000207-007

防災資訊表

行政區位圖

災害通報單位(人員)

1. 員山鄉災害應變中心
   電話：03-9231991
2. 村長-朱火金
   電話：03-9231589
3. 內城派出所
   電話：03-9221996
4. 員山消防分隊
   電話：03-9227054
5. 警察局 110、消防局 119
6. 頭城工務段
   電話：03-9982058

防災資訊

1. 行政院農委會水土保持局
   http://246.swcb.gov.tw/
2. 經濟部水利署
   http://www.wra.gov.tw/
3. 中央氣象局
   http://www.cwb.gov.tw/
4. 宜蘭縣政府消防局
   http://fire.e-land.gov.tw/
5. 員山鄉公所
   http://www.yuanshan.gov.tw/

避難處所

內城社區活動中心
面積：160 平方公尺
容納：34 人
地址：榮光路 321 號
電話：03-9227578
災害適用類別:水災、風災、土石流、海嘯、地震

宜蘭縣政府消防局、員山鄉公所
111 年 1 月更新

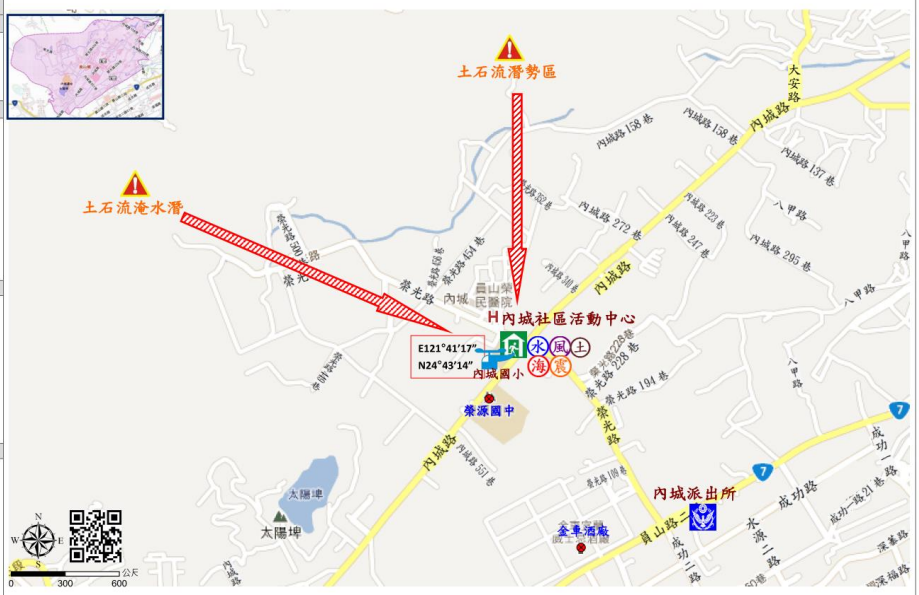

圖例

防災		設施			
疏散避難方向	災害警告標誌設置點	室內避難處所	適用災害類別	派出所	(WGS84) 直升機起降點

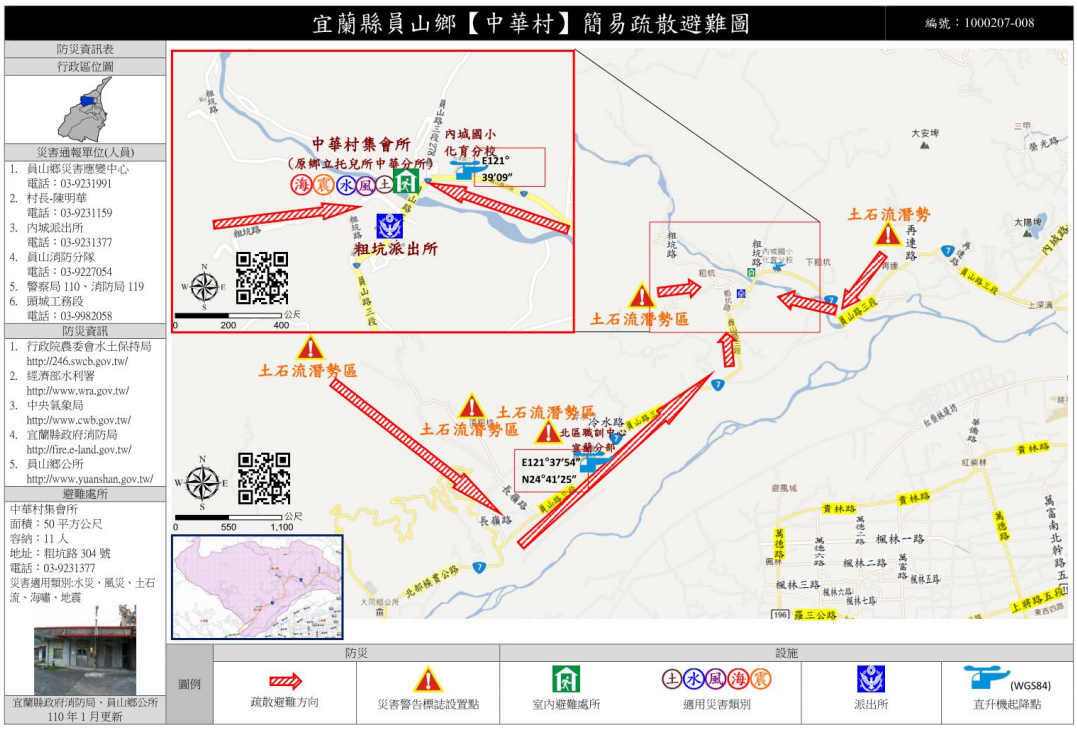
宜蘭縣員山鄉【中華村】簡易疏散避難圖
編號：1000207-008
防災資訊表
行政區位圖
災害通報單位(人員)
1. 員山鄉災害應變中心 電話：03-9231991
2. 村長-陳明華 電話：03-9231159
3. 內城派出所 電話：03-9231377
4. 員山消防分隊 電話：03-9227054
5. 警察局 110、消防局 119
6. 頭城工務段 電話：03-9982058
防災資訊
1. 行政院農委會水土保持局 http://246.swcb.gov.tw/
2. 經濟部水利署 http://www.wra.gov.tw/
3. 中央氣象局 http://www.cwb.gov.tw/
4. 宜蘭縣政府消防局 http://fire.e-land.gov.tw/
5. 員山鄉公所 http://www.yuanshan.gov.tw/
避難處所
中華村集會所
面積：50 平方公尺
容納：11 人
地址：粗坑路 304 號
電話：03-9231377
災害適用類別:水災、風災、土石流、海嘯、地震
宜蘭縣政府消防局、員山鄉公所 110 年 1 月更新
中華村集會所
（原鄉立托兒所中華分所）
內城國小
化育分校
粗坑派出所
土石流潛勢區
土石流潛勢區
土石流潛勢區
土石流潛勢區
北區職訓中心
童軍分部
E121°37'54"
N24°41'25"
E121° 39'09"
圖例
防災
疏散避難方向
災害警告標誌設置點
設施
室內避難處所
適用災害類別
派出所
(WGS84)
直升機起降點

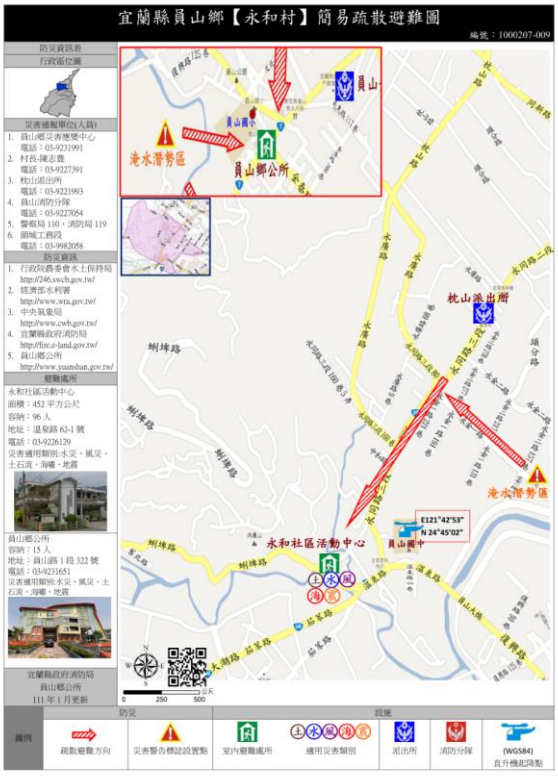
宜蘭縣員山鄉【永和村】簡易疏散避難圖
編號：1000207-009
員山鄉公所
淹水潛勢區
杭山派出所
永和社區活動中心
E121°42'53"
N 24°45'02"
圖例
疏散避難方向
災害警告標誌設置點
室內避難處所
適用災害類別
派出所
消防分隊
(WGS84)
直升機起降點

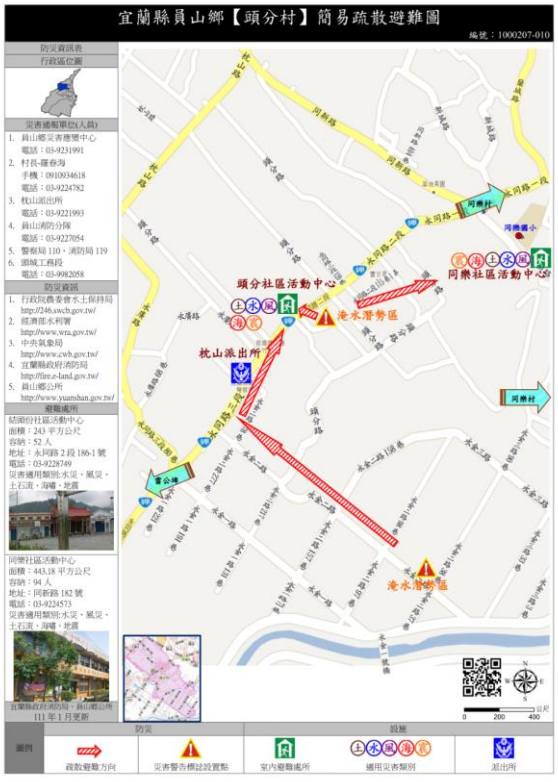
宜蘭縣員山鄉【頭分村】簡易疏散避難圖
編號：1000207-010
頭分社區活動中心
同樂社區活動中心
淹水潛勢區
杭山派出所
圖例
疏散避難方向
災害警告標誌設置點
室內避難處所
適用災害類別
派出所

宜蘭縣員山鄉【枕山村】簡易疏散避難圖
編號：1000207-011
防災資訊表
行政區位圖
災害通報單位(人員)
1. 員山鄉災害應變中心
電話：03-9231991
2. 村長-李朝成
電話：03-9225466
3. 枕山派出所
電話：03-9221993
4. 員山消防分隊
電話：03-9227054
5. 警察局 110、消防局 119
6. 頭城工務段
電話：03-9982058
防災資訊
1. 行政院農委會水土保持局
http://246.swcb.gov.tw/
2. 經濟部水利署
http://www.wra.gov.tw/
3. 中央氣象局
http://www.cwb.gov.tw/
4. 宜蘭縣政府消防局
http://fire.e-land.gov.tw/
5. 員山鄉公所
http://www.yuanshan.gov.tw/
避難處所
枕山社區活動中心
面積：281.96 平方公尺
容納：60 人
地址：枕山路 43-1 號
電話：03-9231666
災害適用類別:水災、風災、土石流、海嘯、地震
宜蘭縣政府消防局、員山鄉公所
111 年 1 月更新
湖山國小
E121°41'57"
N24°46'45"
土石流潛勢區
慧燈高中
枕山社區活動中心
圖例
防災
疏散避難方向
災害警告標誌設置點
設施
室內避難處所
適用災害類別
(WGS84)
直升機起降點

宜蘭縣員山鄉【同樂村】簡易疏散避難圖
編號：1000207-012
防災資訊表
神農里基本資料
災害通報單位(人員)
1. 員山鄉災害應變中心
電話：03-9231991
2. 村長-張正昌
電話：03-9232254
手機：0939712640
3. 枕山派出所
電話：03-9221993
4. 員山消防分隊
電話：03-9227054
5. 警察局 110、消防局 119
6. 頭城工務段
電話：03-9982058
防災資訊
1. 行政院農委會水土保持局
http://246.swcb.gov.tw/
2. 經濟部水利署
http://www.wra.gov.tw/
3. 中央氣象局
http://www.cwb.gov.tw/
4. 宜蘭縣政府消防局
http://fire.e-land.gov.tw/
5. 員山鄉公所
http://www.yuanshan.gov.tw/
避難處所
同樂社區活動中心
面積：443.18 平方公尺
容納：94 人
地址：同新路 182 號
電話：03-9224573
災害適用類別:水災、風災、土石流、海嘯、地震
結頭份社區活動中心
面積：243 平方公尺
容納：52 人
地址：永同路 2 段 186-1 號
電話：03-9228749
災害適用類別:水災、風災、土石流、海嘯、地震
宜蘭縣政府消防局
員山鄉公所
111 年 01 製作
結頭份社區活動中心
同樂社區活動中心
淹水潛勢區
圖例
防災
疏散避難方向
災害警告標誌設置點
設施
室內避難處所
適用災害類別
消防分隊
派出所

宜蘭縣員山鄉【湖東村】簡易疏散避難圖
編號：1000207-013
防災資訊表
行政區位圖
災害通報單位(人員)
1. 員山鄉災害應變中心
電話：03-9231991
2. 村長-鄭金訓
電話：03-9231400
3. 大湖派出所
電話：03-9221995
4. 員山消防分隊
電話：03-9227054
5. 警察局 110、消防局 119
6. 頭城工務段
電話：03-9982058
防災資訊
1. 行政院農委會水土保持局
http://246.swcb.gov.tw/
2. 經濟部水利署
http://www.wra.gov.tw/
3. 中央氣象局
http://www.cwb.gov.tw/
4. 宜蘭縣政府消防局
http://fire.e-land.gov.tw/
5. 員山鄉公所
http://www.yuanshan.gov.tw/
避難處所
湖東社區活動中心
面積：63.1 平方公尺
容納：13 人
地址：茄苳路 68-2 號
電話：03-9223998
災害適用類別:水災、風災、土石流、海嘯、地震
逸仙社區活動中心
面積：160 平方公尺
容納：34 人
地址：大湖 16 路 181 巷 2 號
電話：03-9221759
災害適用類別:水災、風災、土石流、海嘯、地震
宜蘭縣政府消防局、員山鄉公所
111 年 1 月更新
湖東社區活動中心
土石流潛勢區
大湖派出所
逸仙社區活動中心
圖例
防災
疏散避難方向
災害警告標誌設置點
設施
室內避難處所
適用災害類別
派出所

宜蘭縣員山鄉【逸仙村】簡易疏散避難圖

編號：1000207-014

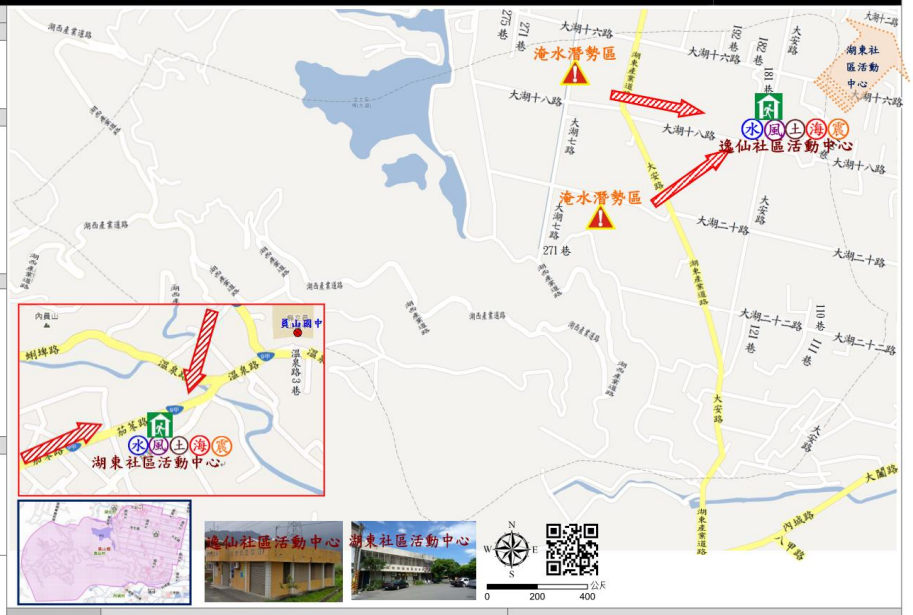

防災資訊表

行政區位圖

災害通報單位(人員)

1. 員山鄉災害應變中心
   電話：03-9231991
2. 村長-林春煌
   手機：0921-099729
3. 大湖派出所
   電話：03-9221995
4. 員山消防分隊
   電話：03-9227054
5. 警察局 110、消防局 119
6. 頭城工務段電話：03-9982058

防災資訊

1. 行政院農委會水土保持局
   http://246.swcb.gov.tw/
2. 經濟部水利署
   http://www.wra.gov.tw/
3. 中央氣象局
   http://www.cwb.gov.tw/
4. 宜蘭縣政府消防局
   http://fire.e-land.gov.tw/
5. 員山鄉公所
   http://www.yuanshan.gov.tw/

避難處所

逸仙社區活動中心
面積：160 平方公尺
容納：34 人
地址：大湖 16 路 181 巷 2 號
電話：03-9221759
災害適用類別:水災、風災、土石流、海嘯、地震

湖東社區活動中心
面積：63.1 平方公尺
容納：13 人
地址：茄苳路 68-2 號
電話：03-9223998
災害適用類別:水災、風災、土石流、海嘯、地震

宜蘭縣政府消防局、員山鄉公所
111 年 1 月更新

圖例

防災		設施	
疏散避難方向	災害警告標誌設置點	室內避難處所	適用災害類別

宜蘭縣員山鄉【湖北村】簡易疏散避難圖

編號：1000206-015

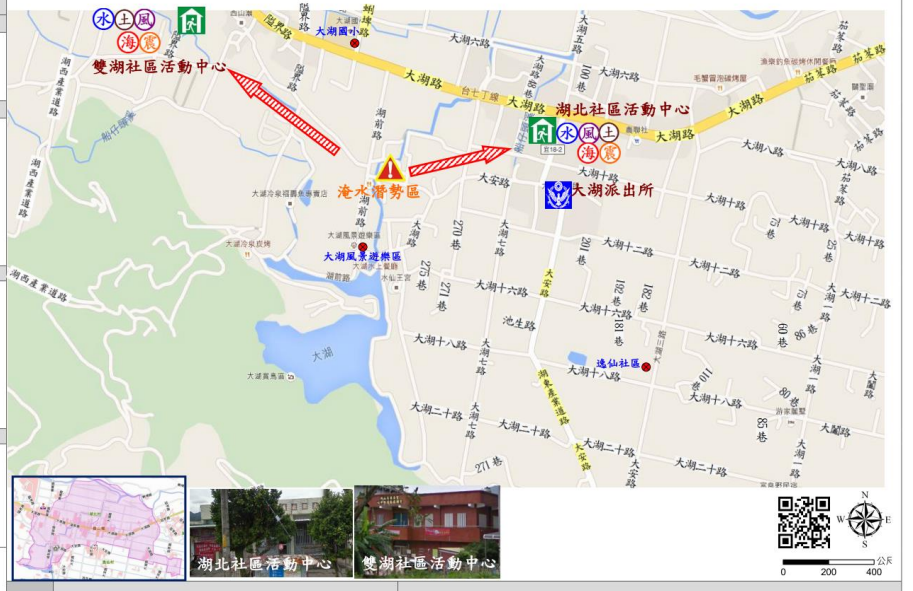

防災資訊表

行政區位圖

災害通報單位(人員)

1. 員山鄉災害應變中心
   電話：03-9231991
2. 村長-李永和
   電話:03-9222210
3. 大湖派出所
   電話：03-9221995
4. 員山消防分隊
   電話：03-9227054
5. 警察局 110、消防局 119
6. 頭城工務段電話：03-9982058

防災資訊

1. 行政院農委會水土保持局
   http://246.swcb.gov.tw/
2. 經濟部水利署
   http://www.wra.gov.tw/
3. 中央氣象局
   http://www.cwb.gov.tw/
4. 宜蘭縣政府消防局
   http://fire.e-land.gov.tw/
5. 員山鄉公所
   http://www.yuanshan.gov.tw/

避難處所

湖北社區活動中心
面積：142 平方公尺
容納：30 人
地址：大湖五路 80 號
電話：03-9231482
災害適用類別:水災、風災、土石流、海嘯、地震

雙湖社區活動中心
面積：370 平方公尺
容納：78 人
地址：隘界路 131 號
手機：03-9222491
災害適用類別:水災、風災、土石流、海嘯、地震

宜蘭縣政府消防局、員山鄉公所
111 年 1 月更新

圖例

防災		設施		
疏散避難方向	災害警告標誌設置點	室內避難處所	適用災害類別	派出所

宜蘭縣員山鄉【湖西村】簡易疏散避難圖

編號：1000207-016

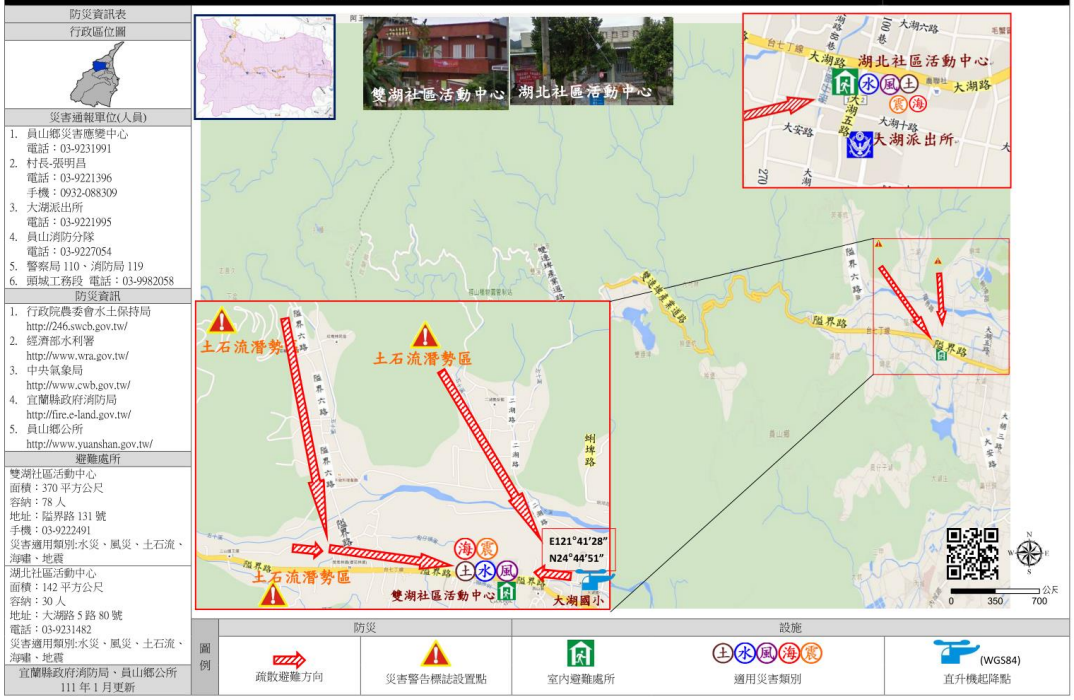

防災資訊表

行政區位圖

災害通報單位(人員)

1. 員山鄉災害應變中心
   電話：03-9231991
2. 村長-張明昌
   電話：03-9221396
   手機：0932-088309
3. 大湖派出所
   電話：03-9221995
4. 員山消防分隊
   電話：03-9227054
5. 警察局 110、消防局 119
6. 頭城工務段 電話：03-9982058

防災資訊

1. 行政院農委會水土保持局
   http://246.swcb.gov.tw/
2. 經濟部水利署
   http://www.wra.gov.tw/
3. 中央氣象局
   http://www.cwb.gov.tw/
4. 宜蘭縣政府消防局
   http://fire.e-land.gov.tw/
5. 員山鄉公所
   http://www.yuanshan.gov.tw/

避難處所

雙湖社區活動中心
面積：370 平方公尺
容納：78 人
地址：隘界路 131 號
手機：03-9222491
災害適用類別:水災、風災、土石流、海嘯、地震

湖北社區活動中心
面積：142 平方公尺
容納：30 人
地址：大湖路 5 路 80 號
電話：03-9231482
災害適用類別:水災、風災、土石流、海嘯、地震

宜蘭縣政府消防局、員山鄉公所
111 年 1 月更新

圖例

防災		設施		
疏散避難方向	災害警告標誌設置點	室內避難處所	適用災害類別	(WGS84) 直升機起降點

編號：1000206 宜蘭縣壯圍鄉水災疏散避難地圖

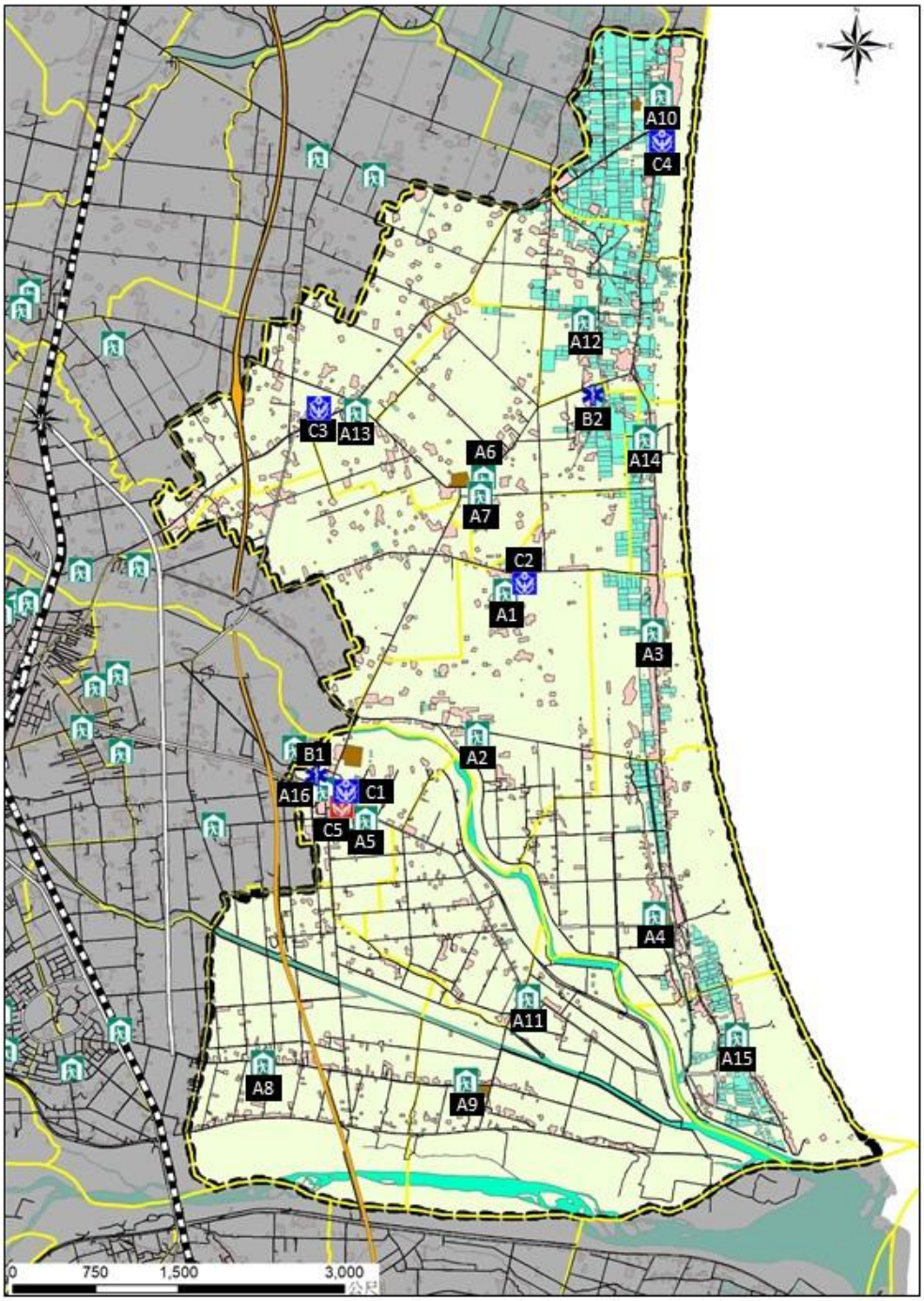

圖　例

地　圖		道　路				500毫米淹水潛勢		防　災			
	鄉(鎮)界線		鐵路		縣道		0.50m－1.00m		災害避難處所		消防單位
	村(里)界線		國道				1.00m－2.00m		醫療單位		
			省道				2.50m＋		警察單位		

宜蘭縣壯圍鄉【新南村】簡易疏散避難圖

編號：1000206-003

防災資訊表

行政區位圖

災害通報單位(人員)

1. 壯圍鄉災害應變中心
   電話：03-9383018
2. 村長-葉慶文
   手機：0937-910346
3. 壯圍分駐所
   電話：03-9382162
4. 壯圍消防分隊
   電話：03-9380171
5. 警察局 110、消防局 119
6. 交通部公路總局第四區養護工程處頭城工務段
   電話：03-9882058

防災資訊

1. 行政院農委會水土保持局
   http://246.swcb.gov.tw/
2. 經濟部水利署
   https://www.wra.gov.tw/
3. 中央氣象局
   https://www.cwb.gov.tw/
4. 宜蘭縣政府消防局
   https://fire.e-land.gov.tw/
5. 壯圍鄉公所
   https://www.jw.gov.tw/

避難處所

新南社區活動中心
面積：209.8 平方公尺
容納：44 人
地址：新南村美福路 1 段 72 號
電話：0909- 293888
適用災害類別：水災、震災、風災、海嘯

宜蘭縣政府消防局、壯圍鄉公所
111 年 1 月更新

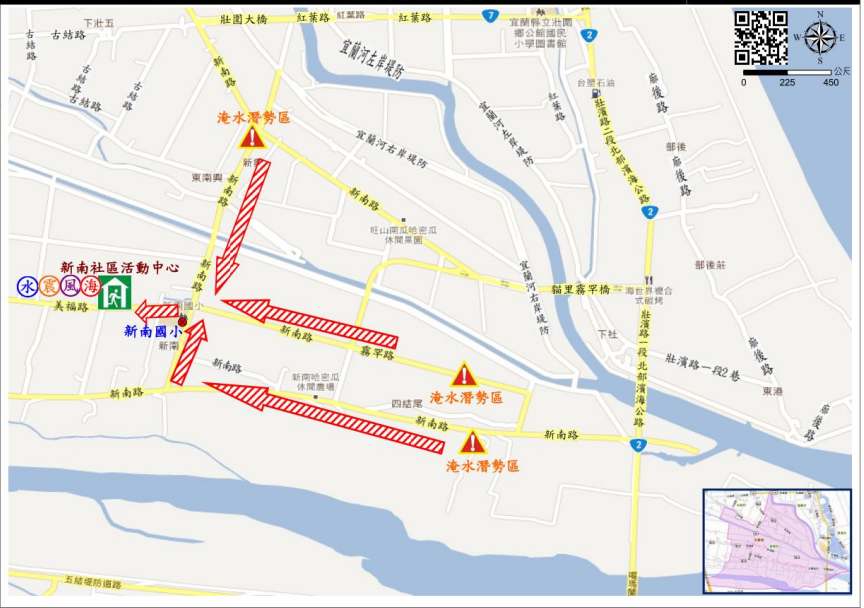

圖例

防災		設施	
疏散避難方向	災害警告標誌設置點	室內避難處所	適用災害類別

宜蘭縣壯圍鄉【東港村】簡易疏散避難圖

編號：1000206-004

防災資訊表

行政區位圖

災害通報單位(人員)

1. 壯圍鄉災害應變中心
   電話：03-9383018
2. 村長-周永和
   手機：0905512550
3. 壯圍分駐所
   電話：03-9382162
4. 壯圍消防分隊
   電話：03-9380171
5. 警察局 110、消防局 119
6. 交通部公路總局第四區養護工程處頭城工務段
   電話：03-9882058

防災資訊

1. 行政院農委會水土保持局
   http://246.swcb.gov.tw/
2. 經濟部水利署
   https://www.wra.gov.tw/
3. 中央氣象局
   https://www.cwb.gov.tw/
4. 宜蘭縣政府消防局
   https://fire.e-land.gov.tw/
5. 壯圍鄉公所
   https://www.jw.gov.tw/

避難處所

廟後社區活動中心
面積：218.7 平方公尺
容納：46 人
地址：東港村廟後路仁愛新村 50-1 號
電話：0937-158635
適用災害類別：水災、震災、風災、海嘯

宜蘭縣政府消防局
壯圍鄉公所
111 年 1 月更新

圖例

防災		設施	
疏散避難方向	災害警告標誌設置點	室內避難處所	適用災害類別

宜蘭縣壯圍鄉【復興村】簡易疏散避難圖

編號：1000206-005

防災資訊表

行政區位圖

災害通報單位(人員)

1. 壯圍鄉災害應變中心
   電話：03-9383018
2. 村長-陳秀英
   手機：0958-921949
3. 壯圍分駐所
   電話：03-9382162
4. 壯圍消防分隊
   電話：03-9380171
5. 警察局 110、消防局 119
6. 交通部公路總局第四區養護工程處頭城工務段
   電話：03-9882058

防災資訊

1. 行政院農委會水土保持局
   http://246.swcb.gov.tw/
2. 經濟部水利署
   https://www.wra.gov.tw/
3. 中央氣象局
   https://www.cwb.gov.tw/
4. 宜蘭縣政府消防局
   https://fire.e-land.gov.tw/
5. 壯圍鄉公所
   https://www.jw.gov.tw/

避難處所

紅葉社區活動中心
面積：289.85 平方公尺
容納：61 人
地址：復興村紅葉路 69-2 號
手機：0958-921949
適用災害類別：水災、震災、風災、海嘯

宜蘭縣政府消防局
壯圍鄉公所
111 年 1 月更新

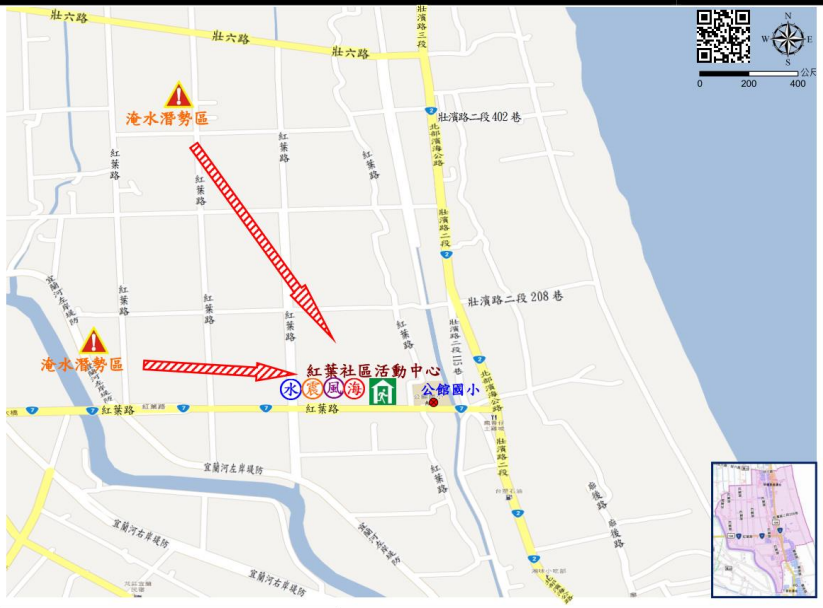

圖例

防災		設施	
疏散避難方向	災害警告標誌設置點	室內避難處所	適用災害類別

宜蘭縣壯圍鄉【過嶺村】簡易疏散避難圖
編號：1000206-006
防災資訊表
行政區位圖
災害通報單位(人員)
1. 壯圍鄉災害應變中心 電話：03-9383018
2. 村長-李春田 電話：03-9305357 手機：0955994301
3. 忠孝派出所 電話：03-9301984
4. 壯圍消防分隊 電話：03-9380171
5. 警察局 110、消防局 119
6. 交通部公路總局第四區養護工程處頭城工務段 電話：03-9882058
防災資訊
1. 行政院農委會水土保持局 http://246.swcb.gov.tw/
2. 經濟部水利署 https://www.wra.gov.tw/
3. 中央氣象局 https://www.cwb.gov.tw/
4. 宜蘭縣政府消防局 https://fire.e-land.gov.tw/
5. 壯圍鄉公所 https://www.jw.gov.tw/
避難處所
過嶺社區活動中心
面積：314.5 平方公尺
容納：66 人
地址：過嶺村壯濱路 3 段 295 號
電話：03-9301160
適用災害類別：水災、震災、風災、海嘯
宜蘭縣政府消防局、壯圍鄉公所
111 年 1 月更新
順和路
淹水潛勢區
過嶺社區活動中心
過嶺國小
壯濱路三段 390 巷
過嶺路
壯六路
圖例
防災
疏散避難方向
災害警告標誌設置點
設施
室內避難處所
適用災害類別

宜蘭縣壯圍鄉【永鎮村】簡易疏散避難圖
編號：1000206-007
防災資訊表
行政區位圖
災害通報單位(人員)
1. 壯圍鄉災害應變中心 電話：03-9383018
2. 村長-石錦昌 電話：03-9304653 手機：0921956227
3. 忠孝派出所 電話：03-9301984
4. 壯圍消防分隊 電話：03-9380171
5. 警察局 110、消防局 119
6. 交通部公路總局第四區養護工程處頭城工務段 電話：03-9882058
防災資訊
1. 行政院農委會水土保持局 http://246.swcb.gov.tw/
2. 經濟部水利署 https://www.wra.gov.tw/
3. 中央氣象局 https://www.cwb.gov.tw/
4. 宜蘭縣政府消防局 https://fire.e-land.gov.tw/
5. 壯圍鄉公所 https://www.jw.gov.tw/
避難處所
永鎮社區活動中心
面積：560.61 平方公尺
容納：118 人
地址：永鎮村壯濱路 4 段 375 號
電話：0927-971330
適用災害類別：水災、震災、風災、海嘯
宜蘭縣政府消防局
壯圍鄉公所
111 年 1 月更新
壯濱路四段 377 巷
永鎮社區活動中心
永美路一段
淹水潛勢區
順和路
壯濱路四段 2 巷
圖例
防災
疏散避難方向
災害警告標誌設置點
設施
室內避難處所
適用災害類別

宜蘭縣壯圍鄉【忠孝村】簡易疏散避難圖
編號：1000206-008
防災資訊表
行政區位圖
災害通報單位(人員)
1. 壯圍鄉災害應變中心 電話：03-9383018
2. 村長-莊朝明 電話：03-9307727 手機：0937-522016
3. 忠孝派出所 電話：03-9301984
4. 壯圍消防分隊 電話：03-9380171
5. 警察局 110、消防局 119
6. 交通部公路總局第四區養護工程處頭城工務段 電話：03-9882058
防災資訊
1. 行政院農委會水土保持局 http://246.swcb.gov.tw/
2. 經濟部水利署 https://www.wra.gov.tw/
3. 中央氣象局 https://www.cwb.gov.tw/
4. 宜蘭縣政府消防局 https://fire.e-land.gov.tw/
5. 壯圍鄉公所 https://www.jw.gov.tw/
避難處所
壯六社區活動中心
面積：611.2 平方公尺
容納：129 人
地址：忠孝村壯六路 47-3 號
電話：0919-900539
適用災害類別：水災、震災、風災、海嘯
順和社區活動中心
面積：315.12 平方公尺
容納：66 人
地址：忠孝村順和路 47-4 號
手機：0987-308116
適用災害類別：水災、震災、風災、海嘯
宜蘭縣政府消防局
壯圍鄉公所
111 年 1 月更新
忠孝派出所
順和社區活動中心
中道高中
過嶺國小
淹水潛勢區
壯六社區活動中心
壯圍國中
E121°47'20"
N24°44'57"
壯圍國小
縣民大道一段
圖例
防災
疏散避難方向
災害警告標誌設置點
設施
室內避難處所
適用災害類別
派出所
(WGS84)
直升機起降點

宜蘭縣壯圍鄉【古亭村】簡易疏散避難圖
編號：1000206-009
防災資訊表
行政區位圖
災害通報單位(人員)
1. 壯圍鄉災害應變中心 電話：03-9383018
2. 村長-鄭文展 電話：03-9302525 手機：0932-264284
3. 美城派出所 電話：03-9303691
4. 壯圍消防分隊 電話：03-9380171
5. 警察局 110、消防局 119
6. 交通部公路總局第四區養護工程處頭城工務段 電話：03-9882058
防災資訊
1. 行政院農委會水土保持局 http://246.swcb.gov.tw/
2. 經濟部水利署 https://www.wra.gov.tw/
3. 中央氣象局 https://www.cwb.gov.tw/
4. 宜蘭縣政府消防局 https://fire.e-land.gov.tw/
5. 壯圍鄉公所 https://www.jw.gov.tw/
避難處所
古亭社區活動中心
面積：942.41 平方公尺
容納：199 人
地址：古亭村古亭路 48-16 號
電話：0928-072828
適用災害類別：水災、震災、風災、海嘯
壯圍鄉立幼兒園
面積：1655.41 平方公尺
容納：351 人
地址：古亭村永美路 1 段 180 號
電話：03- 9304246
適用災害類別水災、震災、風災、海嘯
宜蘭縣政府消防局
壯圍鄉公所
111 年 1 月更新
淹水潛勢區
大福路二段 189 巷
美城派出所
壯圍鄉立幼兒園
古亭社區活動中心
永美路一段
順和社區活動中心
忠孝派出所
順和路
功勞路
圖例
防災
疏散避難方向
災害警告標誌設置點
設施
室內避難處所
適用災害類別
派出所

宜蘭縣壯圍鄉【功勞村】簡易疏散避難圖

編號：1000206-010

防災資訊表

行政區位圖

災害通報單位(人員)

1. 壯圍鄉災害應變中心
   電話：03-9383018
2. 村長-林金虎
   手機：0928-104817
3. 忠孝派出所
   電話：03-9301984
4. 壯圍消防分隊
   電話：03-9380171
5. 警察局 110、消防局 119
6. 交通部公路總局第四區養護工程處頭城工務段
   電話：03-9882058

防災資訊

1. 行政院農委會水土保持局
   http://246.swcb.gov.tw/
2. 經濟部水利署
   https://www.wra.gov.tw/
3. 中央氣象局
   https://www.cwb.gov.tw/
4. 宜蘭縣政府消防局
   https://fire.e-land.gov.tw/
5. 壯圍鄉公所
   https://www.jw.gov.tw/

避難處所

壯圍鄉立幼兒園
面積：1655.41 平方公尺
容納：351 人
地址：古亭村永美路 1 段 180 號
電話：03-9304246
適用災害類別：水災、震災、風災、海嘯

古亭社區活動中心
面積：942.41 平方公尺
容納：199 人
地址：古亭村古亭路 48-16 號
電話：0928-072828
適用災害類別：水災、震災、風災、海嘯

順和社區活動中心
面積：315.12 平方公尺
容納：66 人
地址：忠孝村順和路 47-4 號
手機：0987-308116
適用災害類別：水災、震災、風災、海嘯

宜蘭縣政府消防局
壯圍鄉公所
111 年 1 月更新

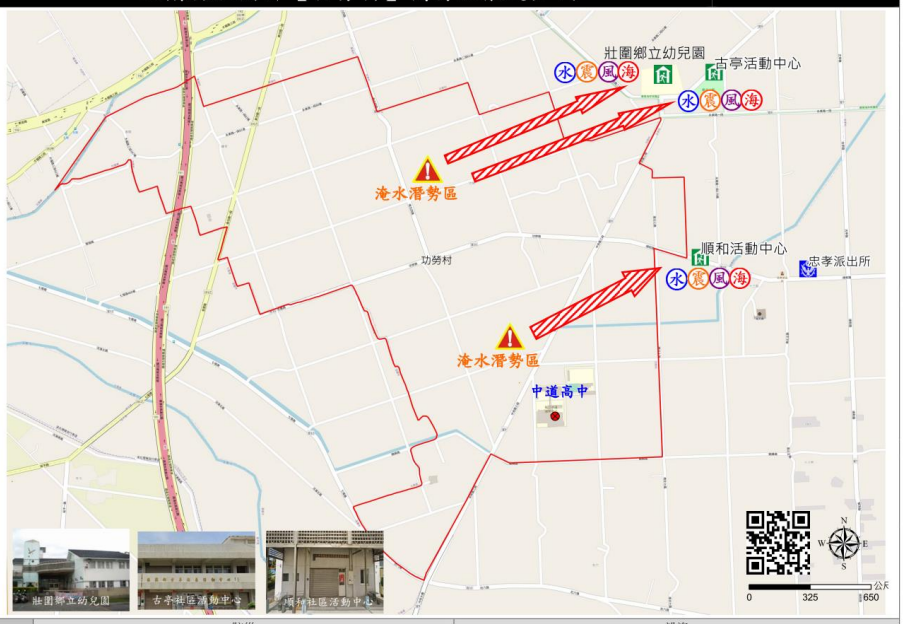

圖例

防災		設施		
疏散避難方向	災害警告標誌設置點	室內避難處所	適用災害類別	派出所

宜蘭縣壯圍鄉【美城村】簡易疏散避難圖

編號：1000206-011

防災資訊表

行政區位圖

災害通報單位(人員)

1. 壯圍鄉災害應變中心
   電話：03-9383018
2. 村長-林登益
   電話：03-9306110
   手機：0933103028
   美城派出所電話：03-9303691
3. 壯圍消防分隊
   電話：03-9380171
4. 警察局 110、消防局 119
5. 交通部公路總局第四區養護工程處頭城工務段
   電話：03-9882058

防災資訊

1. 行政院農委會水土保持局
   http://246.swcb.gov.tw/
2. 經濟部水利署
   https://www.wra.gov.tw/
3. 中央氣象局
   https://www.cwb.gov.tw/
4. 宜蘭縣政府消防局
   https://fire.e-land.gov.tw/
5. 壯圍鄉公所
   https://www.jw.gov.tw/

避難處所

美城社區活動中心
面積：733.18 平方公尺
容納：155 人
地址：美城村永美路 2 段 121 號
電話：03-9308897
適用災害類別：水災、震災、風災、海嘯

宜蘭縣政府消防局
壯圍鄉公所
111 年 1 月更新

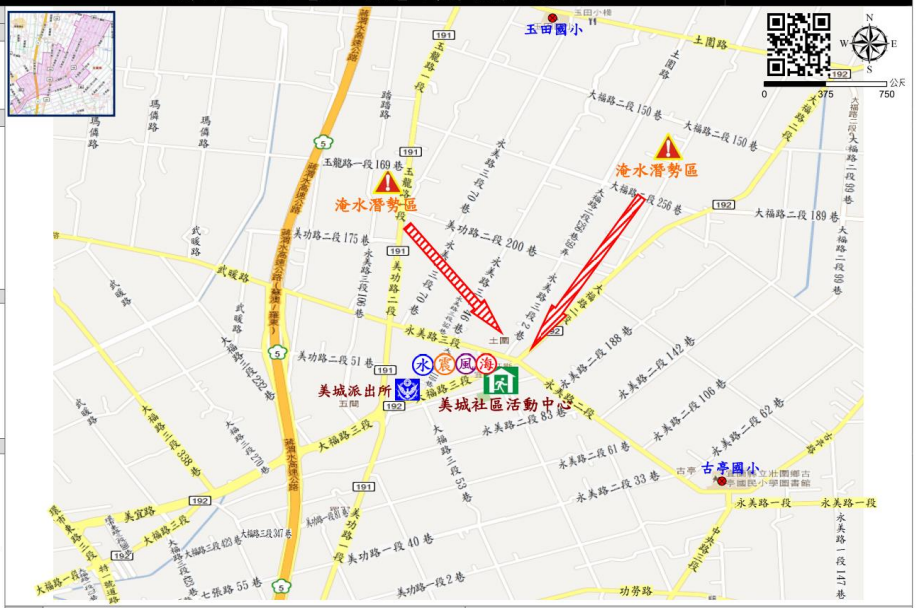

圖例

防災		設施		
疏散避難方向	災害警告標誌設置點	室內避難處所	適用災害類別	派出所

宜蘭縣壯圍鄉【新社村】簡易疏散避難圖
編號：1000206-012
防災資訊表
行政區位圖
災害通報單位(人員)
1. 壯圍鄉災害應變中心
電話：03-9383018
2. 村長-周汶龍
電話：03-9304012
手機：0972-628728
3. 大福派出所
電話：03-9301994
4. 壯圍消防分隊
電話：03-9380171
5. 警察局 110、消防局 119
6. 交通部公路總局第四區養護工程處頭城工務段
電話：03-9882058
防災資訊
1. 行政院農委會水土保持局 http://246.swcb.gov.tw/
2. 經濟部水利署 https://www.wra.gov.tw/
3. 中央氣象局 https://www.cwb.gov.tw/
4. 宜蘭縣政府消防局 https://fire.e-land.gov.tw/
5. 壯圍鄉公所 https://www.jw.gov.tw/
避難處所
新社社區活動中心
面積：420 平方公尺
容納：89 人
地址：新社村新社路 54-3 號
電話：0934-473865
適用災害類別：震災、風災、海嘯
宜蘭縣政府消防局
壯圍鄉公所
111 年 1 月更新
新社壯區活動中心
滄水潛勢區
古亭國小
圖例
防災
疏散避難方向
災害警告標誌設置點
設施
室內避難處所
適用災害類別

宜蘭縣壯圍鄉【大福村】簡易疏散避難圖
編號：1000206-013
防災資訊表
行政區位圖
災害通報單位(人員)
1. 壯圍鄉災害應變中心
電話：03-9383018
2. 村長-陳榮華
電話：03-9304536
手機：0911633864
3. 大福派出所
電話：03-9301994
4. 壯圍消防分隊
電話：03-9380171
5. 警察局 110、消防局 119
6. 交通部公路總局第四區養護工程處頭城工務段
電話：03-9882058
防災資訊
1. 行政院農委會水土保持局 http://246.swcb.gov.tw/
2. 經濟部水利署 https://www.wra.gov.tw/
3. 中央氣象局 https://www.cwb.gov.tw/
4. 宜蘭縣政府消防局 https://fire.e-land.gov.tw/
5. 壯圍鄉公所 https://www.jw.gov.tw/
避難處所
大福補天宮
面積：2832.04 平方公尺
容納：250 人
地址：大福村壯濱路 6 段 279 號
電話：03-9301171
適用災害類別：水災、震災、風災、海嘯
宜蘭縣政府消防局
壯圍鄉公所
111 年 1 月更新
滄水潛勢區
大福補天宮
大福國小
大福派出所
圖例
防災
疏散避難方向
災害警告標誌設置點
設施
室內避難處所
適用災害類別
派出所

宜蘭縣壯圍鄉【古結村】簡易疏散避難圖
編號：1000206-014
防災資訊表
行政區位圖
災害通報單位(人員)
1. 壯圍鄉災害應變中心
電話：03-9383018
2. 村長-吳建利
電話：03-9388588
手機：0932-262901
3. 壯圍分駐所
電話：03-9382162
4. 壯圍消防分隊
電話：03-9380171
5. 警察局 110、消防局 119
6. 交通部公路總局第四區養護工程處頭城工務段
電話：03-9882058
防災資訊
1. 行政院農委會水土保持局 http://246.swcb.gov.tw/
2. 經濟部水利署 https://www.wra.gov.tw/
3. 中央氣象局 https://www.cwb.gov.tw/
4. 宜蘭縣政府消防局 https://fire.e-land.gov.tw/
5. 壯圍鄉公所 https://www.jw.gov.tw/
避難處所
古結社區活動中心
面積：419.46 平方公尺
容納：88 人
地址：古結村古結路 237 號
電話：0958- 636388
適用災害類別：水災、震災、風災、海嘯
宜蘭縣政府消防局
壯圍鄉公所
110 年 1 月更新
壯圍國中
壯圍分駐所、消防分隊
壯圍國小
滄水潛勢區
古結社區活動中心
宜蘭河右岸堤防
富祥路
中央路二段
古結路
縣民大道一段
南門下莊
壯圍大橋
紅葉路
新南路
中央路一段
圖例
防災
疏散避難方向
災害警告標誌設置點
設施
室內避難處所
適用災害類別
派出所
消防分隊

編號：1000201 宜蘭縣宜蘭市水災疏散避難地圖

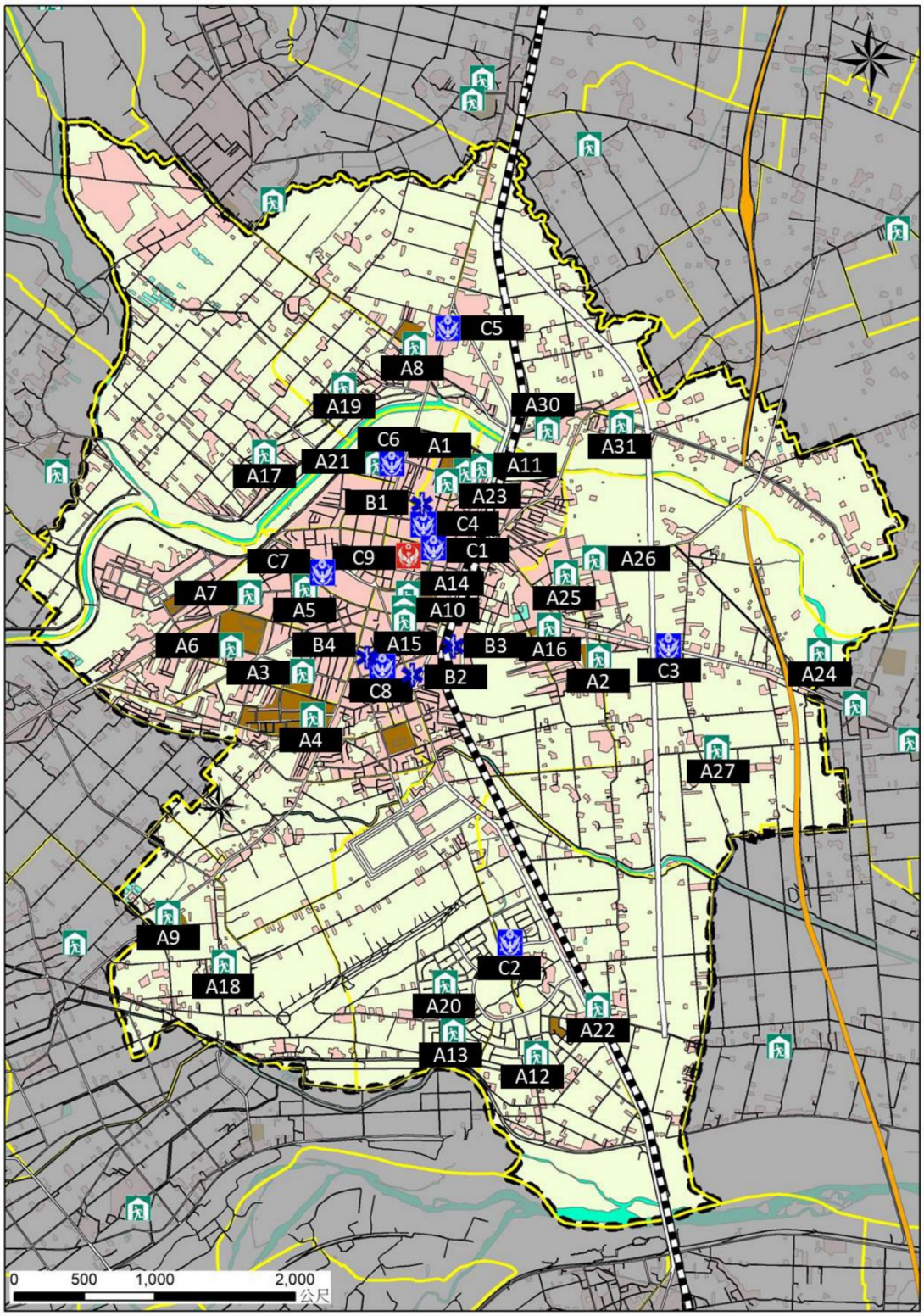

圖　例

地　圖		道　路			500 毫米淹水潛勢	防　災			
	鄉(鎮)界線		鐵路	191	縣道	0.50m－1.00m		災害避難處所	消防單位
	村(里)界線	5	國道			1.00m－2.00m		醫療單位	
			省道			2.50m＋		警察單位	

宜蘭縣宜蘭市【神農里】簡易疏散避難圖
編號：1000201-001
防災資訊表
神農里基本資料
總人口數：2,492 人
災害通報單位(人員)
1. 宜蘭市災害應變中心
電話：03-9325164
2. 里長-郭寶簧
電話：03-9330122
3. 手機：0956-920599 新民派出所
電話：03-9323105
4. 宜蘭消防分隊
電話：03-9322225
5. 警察局 110、消防局 119
6. 頭城工務段
電話：03-9882058
防災資訊
1. 行政院農委會水土保持局
http://246.swcb.gov.tw/
2. 經濟部水利署
http://www.wra.gov.tw/
3. 中央氣象局
http://www.cwb.gov.tw/
4. 宜蘭縣政府消防局
http://fire.e-land.gov.tw/
5. 宜蘭市公所
http:// www.ilancity.gov.tw/
避難處所
社福大樓
面積：1,940 平方公尺
容納：56 人
地址：宜蘭市民權路一段 65 號
管理人：杜青惠
電話：03-9325164#515
宜蘭國小(活動中心)
面積：1,350.05 平方公尺
容納：286 人
地址：宜蘭市崇聖街 2 號
管理人：潘顥元(總務主任)
電話：03-9322210#511
手機：0926-865638
中山國小(小巨蛋)
面積：306 平方公尺
容納：65 人
地址：宜蘭市崇聖街 4 號
管理人：邱淙鉅(總務主任)
電話：03-9322064#122
手機：0919-213629
宜蘭縣政府消防局
宜蘭市公所
111 年 01 製作
中山國小
宜蘭國小
社福大樓
法務部宜蘭行政執行處
宜蘭市公所
宜蘭火車站
國立陽明大學附設醫院蘭陽院區
宜蘭縣政府警察局
仁愛醫院
淹水潛勢區
淹水潛勢區
國立蘭陽女子高級中學
圖例
防災
設施
疏散避難方向
災害警告標誌設置點
室內避難處所
適用災害類別
消防分隊
派出所

宜蘭縣宜蘭市【民權里】簡易疏散避難圖
編號：1000201-002
防災資訊表
行政區位圖
災害通報單位(人員)
1. 宜蘭市災害應變中心
電話：03-9325164
2. 里長-尤榮淋
手機：0932-087857
3. 新民派出所
電話：03-9323105
4. 宜蘭消防分隊
電話：03-9322225
5. 警察局 110、消防局 119
6. 頭城工務段
電話：03-9882058
防災資訊
1. 行政院農委會水土保持局
http://246.swcb.gov.tw/
2. 經濟部水利署
http://www.wra.gov.tw/
3. 中央氣象局
http://www.cwb.gov.tw/
4. 宜蘭縣政府消防局
http://fire.e-land.gov.tw/
5. 宜蘭市公所
http:// www.ilancity.gov.tw/
避難處所
社福大樓
面積：1940 平方公尺
容納：56 人
地址：宜蘭市民權路一段 65 號
管理人：杜青惠
電話：03-9325164#515
適用災害類別:風災、水災、地震、海嘯
中山國小(小巨蛋)
面積：306 平方公尺
容納：65 人
地址：宜蘭市崇聖街 4 號
管理人：邱淙鉅(總務主任)
電話：03-9322064#122
手機：0919-213629
適用災害類別:風災、水災、地震、海嘯
宜蘭縣政府消防局
宜蘭市公所
111 年 01 製作
中山國小
宜蘭國小
社福大樓
宜蘭火車站
宜蘭普門醫療財團法人普門診所
國立陽明大學附設醫院蘭陽院區
宜蘭縣政府警察局
仁愛醫院
國立宜蘭大學
宜蘭衛生所
國立蘭陽女子高級中學
圖例
防災
設施
疏散避難方向
災害警告標誌設置點
室內避難處所
適用災害類別
消防分隊
派出所

宜蘭縣宜蘭市【大新里】簡易疏散避難圖
編號：1000201-003
防災資訊表
行政區位圖
災害通報單位(人員)
1. 宜蘭市災害應變中心
電話：03-9325164
2. 里長-侯佩婷
電話：03-9321700
手機：0913-076580
3. 新民派出所
電話：03-9323105
4. 宜蘭消防分隊
電話：03-9322225
5. 警察局 110、消防局 119
6. 頭城工務段
電話：03-9882058
防災資訊
1. 行政院農委會水土保持局
http://246.swcb.gov.tw/
2. 經濟部水利署
http://www.wra.gov.tw/
3. 中央氣象局
http://www.cwb.gov.tw/
4. 宜蘭縣政府消防局
http://fire.e-land.gov.tw/
5. 宜蘭市公所
http:// www.ilancity.gov.tw/
避難處所
社福大樓
面積：1940 平方公尺
容納：56 人
地址：民權路一段 65 號
電話：03-9325164#515 (杜青惠)
適用災害類別:風災、水災、地震、海嘯
宜蘭國小(活動中心)
面積：1350.05 平方公尺
容納：286 人
地址：宜蘭市崇聖街 2 號
電話：03-9322210#511 (潘顥元主任)
適用災害類別:風災、水災、地震、海嘯
中山國小(小巨蛋)
面積：306 平方公尺
容納：65 人
地址：宜蘭市崇聖街 4 號
電話：03-9322064#122 (邱淙鉅主任)
適用災害類別:風災、水災、地震、海嘯
宜蘭縣政府消防局
宜蘭市公所
111 年 01 製作
國立陽明大學附設醫院新民院區
友愛百貨
淹水潛勢區
宜蘭分局民權派出所
宜蘭消防分隊
中山國小
宜蘭國小
社福大樓
宜蘭市公所
宜蘭火車站
國立陽明大學附設醫院蘭陽院區
圖例
防災
設施
疏散避難方向
災害警告標誌設置點
室內避難處所
適用災害類別
消防分隊
派出所

宜蘭縣宜蘭市【進士里】簡易疏散避難圖

編號：1000201-004

防災資訊表

行政區位圖

災害通報單位(人員)

1. 宜蘭市災害應變中心
   電話：03-9325164
2. 里長-陳正達
   電話：03-9333133
   手機：0937-160999
3. 進士派出所
   電話：03-9252219
4. 宜蘭消防分隊
   電話：03-9322225
5. 警察局 110、消防局 119
6. 頭城工務段
   電話：03-9982058

防災資訊

1. 行政院農委會水土保持局
   http://246.swcb.gov.tw/
2. 經濟部水利署
   http://www.wra.gov.tw/
3. 中央氣象局
   http://www.cwb.gov.tw/
4. 宜蘭縣政府消防局
   http://fire.e-land.gov.tw/
5. 宜蘭市公所
   http://www.ilancity.gov.tw/

避難處所

育才國小（中興堂）
面積：320 平方公尺
容納：68 人
地址：宜蘭市進士路 8 號
電話：03- 9253794#120(游豐瑞)
適用災害類別:風災、水災、地震、海嘯

國立宜蘭大學（體育館）
面積：1,764 平方公尺
容納：375 人
地址：神農路 1 段 1 號
電話：03-9317276(施柏楷)
適用災害類別:風災、水災、地震、海嘯

宜蘭縣政府消防局、宜蘭市公所
111 年 01 製作

圖例

防災		設施	
疏散避難方向	災害警告標誌設置點	室內避難處所	適用災害類別

宜蘭縣宜蘭市【南橋里】簡易疏散避難圖

編號：1000201-005

防災資訊表

行政區位圖

災害通報單位(人員)

1. 宜蘭市災害應變中心
   電話：03-9325164
2. 里長-林慶雲
   電話：03-9251512
   手機：0936-669899
3. 進士派出所
   電話：03-9252219
4. 宜蘭消防分隊
   電話：03-9322225
5. 警察局 110、消防局 119
6. 頭城工務段
   電話：03-9882058

防災資訊

1. 行政院農委會水土保持局
   http://246.swcb.gov.tw/
2. 經濟部水利署
   http://www.wra.gov.tw/
3. 中央氣象局
   http://www.cwb.gov.tw/
4. 宜蘭縣政府消防局
   http://fire.e-land.gov.tw/
5. 宜蘭市公所
   http://www.ilancity.gov.tw/

避難處所

南橋社區活動中心
面積：180 平方公尺
容納：38 人
地址：宜蘭市南橋路 240 號
電話：(0989-067767(林阿柏理事長)
適用災害類別:風災、水災、地震、海嘯

育才國小(中興堂)
面積：320 平方公尺
容納：68 人
地址：宜蘭市進士路 8 號
電話：03-9253794#120(游豐瑞主任)
適用災害類別:風災、水災、地震、海嘯

宜蘭縣政府消防局、宜蘭市公所
111 年 01 月更新

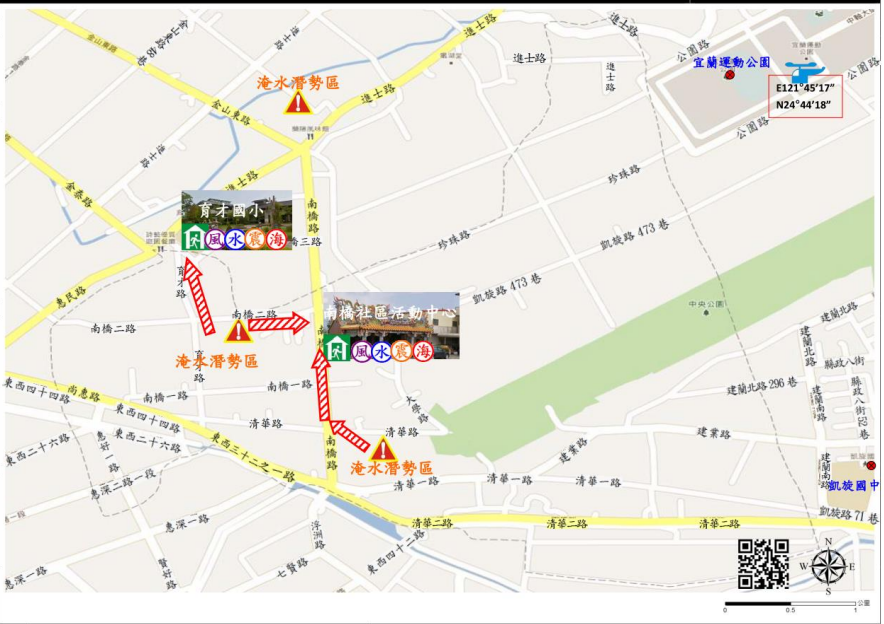

圖例

防災		設施		
疏散避難方向	災害警告標誌設置點	室內避難處所	適用災害類別	(WGS84) 直升機起降點

宜蘭縣宜蘭市【建業里】簡易疏散避難圖
編號：1000201-006
防災資訊表
行政區位圖
災害通報單位(人員)
1. 宜蘭市災害應變中心
電話：03-9325164
2. 里長-李永
電話：03-9251073
手機：0933-986998
3. 進士派出所
電話：03-9252219
4. 宜蘭消防分隊
電話：03-9322225
5. 警報局 110、消防局 119
6. 頭城工務段
電話：03-9982058
防災資訊
1. 行政院農委會水土保持局
http://246.swcb.gov.tw/
2. 經濟部水利署
http://www.wra.gov.tw/
3. 中央氣象局
http://www.cwb.gov.tw/
4. 宜蘭縣政府消防局
http://fire.e-land.gov.tw/
5. 宜蘭市公所
http://www.e-lan.nat.gov.tw/
避難處所
建業社區活動中心
面積：390 平方公尺
容納：26 人
地址：建業路 86 巷 57 號
電話：03-9252656 (李文昌理事長)
適用災害類別:風災、水災、地震、海嘯
凱旋國中（樂活館）
面積：773 平方公尺
容納：164 人
地址：縣政七街 50 巷 1 號
電話：03-9255660#402 (李哲榮主任)
適用災害類別:風災、水災、地震、海嘯
宜蘭縣政府消防局、宜蘭市公所
111 年 01 月更新
E121°45'17"
N24°44'18"
淹水潛勢區
建業里
建業社區活動中心
凱旋國中（樂活館）
凱旋社區活動中心
南橋社區活動中心
宜蘭交通分隊
圖例
防災
疏散避難方向
災害警告標誌設置點
設施
室內避難處所
直升機起降點
(WGS84)
適用災害類別

宜蘭縣宜蘭市【南津里】簡易疏散避難圖
編號：1000201-007
防災資訊表
行政區位圖
災害通報單位(人員)
防災資訊
避難處所
宜蘭縣政府消防局
宜蘭市公所
111 年 01 月更新
宜蘭運動公園
全國加油站
宜蘭科學園區
淹水潛勢區
宜蘭縣政府
宜蘭分局
進士派出所
中央公園
宜蘭縣議會
凱旋社區活動中心
凱旋國中(樂活館)
凱旋國小
(展藝館)
廣進加油站有限公司
四間二
壯二
圖例
防災
疏散避難方向
災害警告標誌設置點
設施
室內避難處所
適用災害類別
派出所

宜蘭縣宜蘭市【凱旋里】簡易疏散避難圖
編號：1000201-008
防災資訊表
行政區位圖
災害通報單位(人員)
防災資訊
避難處所
宜蘭縣政府消防局
宜蘭市公所
111 年 01 月更新
淹水潛勢區
宜蘭分局
進士派出所
宜蘭縣政府
宜蘭縣議會
凱旋社區活動中心
凱旋國小
圖例
防災
疏散避難方向
災害警告標誌設置點
設施
室內避難處所
適用災害類別
派出所

宜蘭縣宜蘭市【黎明里】簡易疏散避難圖

編號：1000201-009

防災資訊表

行政區位圖

災害通報單位(人員)

1. 宜蘭市災害應變中心
   電話：03-9325164
2. 里長-尤學揚
   手機：0932-263609
3. 延平派出所
   電話：03-9381784
4. 宜蘭消防分隊
   電話：03-9322225
5. 警察局 110、消防局 119
6. 頭城工務段
   電話：03-9882058

防災資訊

1. 行政院農委會水土保持局
   http://246.swcb.gov.tw/
2. 經濟部水利署
   http://www.wra.gov.tw/
3. 中央氣象局
   http://www.cwb.gov.tw/
4. 宜蘭縣政府消防局
   http://fire.e-land.gov.tw/
5. 宜蘭市公所
   http://www.ilancity.gov.tw/

避難處所

黎明里民活動中心
面積：165 平方公尺
容納：35 人
地址：黎明路 326 號
管理人：尤學揚理事長
電話：0932-263609
適用災害類別:風災、水災、海嘯

宜蘭縣政府消防局
宜蘭市公所
111 年 01 月更新

圖例

防災		設施		
疏散避難方向	災害警告標誌設置點	室內避難處所	適用災害類別	派出所

宜蘭縣宜蘭市【東村里】簡易疏散避難圖

編號：1000201-010

防災資訊表

行政區位圖

災害通報單位(人員)

1. 宜蘭市災害應變中心
   電話：03-9325164
2. 里長-張鼎哲
   手機：0983-233294
3. 延平派出所
   電話：03-9381784
4. 宜蘭消防分隊
   電話：03-9322225
5. 警察局 110、消防局 119
6. 頭城工務段
   電話：03-9882058

防災資訊

1. 行政院農委會水土保持局
   http://246.swcb.gov.tw/
2. 經濟部水利署
   http://www.wra.gov.tw/
3. 中央氣象局
   http://www.cwb.gov.tw/
4. 宜蘭縣政府消防局
   http://fire.e-land.gov.tw/
5. 宜蘭市公所
   http://www.ilancity.gov.tw/

避難處所

中華國中
面積：1980 平方公尺
容納：420 人
地址：宜蘭市女中路一段 100 號
電話：03-9382704#502 (王柏榮組長)
適用災害類別:風災、水災、地震、海嘯

黎明國小(體育館)
面積：512 平方公尺
容納：108 人
地址：宜蘭市校舍路 1 號
電話：03-9383792#104 (張宏裕主任)
適用災害類別:風災、水災、地震、海嘯

宜蘭縣政府消防局
宜蘭市公所
111 年 01 月更新

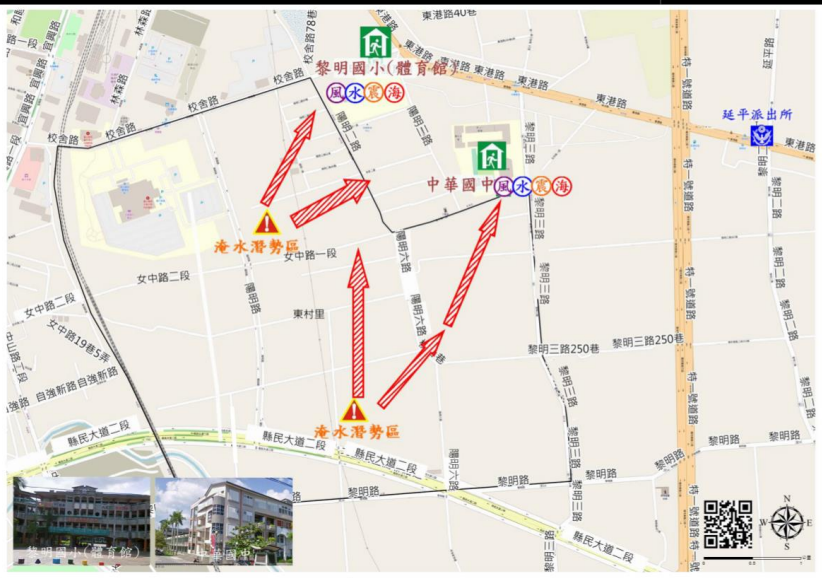

圖例

防災		設施		
疏散避難方向	災害警告標誌設置點	室內避難處所	適用災害類別	派出所

宜蘭縣宜蘭市【延平里】簡易疏散避難圖
編號：1000201-011
防災資訊表
行政區位圖
災害通報單位(人員)
1. 宜蘭市災害應變中心
電話：03-9325164
2. 里長-林水蓮
手機：0933-078797
3. 延平派出所
電話：03-9381784
4. 宜蘭消防分隊
電話：03-9322225
5. 警察局 110、消防局 119
6. 頭城工務段
電話：03-9882058
防災資訊
1. 行政院農委會水土保持局
http://246.swcb.gov.tw/
2. 經濟部水利署
http://www.wra.gov.tw/
中央氣象局 http://www.cwb.gov.tw/
3. 宜蘭縣政府消防局
http://fire.e-land.gov.tw/
4. 宜蘭市公所
http://www.ilancity.gov.tw/
避難處所
五大社區活動中心
面積：179 平方公尺
容納：38 人
地址：宜蘭市東港路一段 186 巷 50 弄 21 號
電話：03-9380765 (郭江俊理事長)
適用災害類別:風災、水災、地震、海嘯
國立宜蘭高商(四維堂)
面積：1336 平方公尺
容納：283 人
地址：宜蘭市延平路 50 號
電話：03-9384147#500
適用災害類別:風災、水災、地震、海嘯
中華國中
面積：1980 平方公尺
容納：420 人
地址：宜蘭市女中路一段 100 號
電話：03-9382704#502(王柏榕組長)
適用災害類別:風災、水災、地震、海嘯
宜蘭縣政府消防局、宜蘭市公所
111 年 01 月更新
國立宜蘭高商
四維館
淹水潛勢區
淹水潛勢區
中華國中
黎明國小
金棉廣場-宜蘭
五大社區
活動中心
七張橋
宜蘭河
圖例
防災
疏散避難方向
災害警告標誌設置點
設施
室內避難處所
適用災害類別
派出所

宜蘭縣宜蘭市【七張里】簡易疏散避難圖
編號：1000201-012
防災資訊表
行政區位圖
災害通報單位(人員)
1. 宜蘭市災害應變中心
電話：03-9325164
2. 里長-林忠勝
電話：03-9303859
手機：0918-313301
3. 延平派出所
電話：03-9381784
4. 宜蘭消防分隊
電話：03-9322225
5. 警察局 110、消防局 119
6. 頭城工務段
電話：03-9882058
防災資訊
1. 行政院農委會水土保持局
http://246.swcb.gov.tw/
2. 經濟部水利署
http://www.wra.gov.tw/
3. 中央氣象局
http://www.cwb.gov.tw/
4. 宜蘭縣政府消防局
http://fire.e-land.gov.tw/
5. 宜蘭市公所
http://www.ilancity.gov.tw/
避難處所
七張社區活動中心
面積：658 平方公尺
容納：140 人
地址：宜蘭市七張路 537 號
管理人：林俊欽理事長
電話：0921-837181
適用災害類別:風災、水災、地震、海嘯
宜蘭縣政府消防局
宜蘭市公所
111 年 01 月更新
七張社區活動中心
淹水潛勢區
淹水潛勢區
淹水潛勢區
宜蘭高商
延平派出所
中華國中
圖例
防災
疏散避難方向
災害警告標誌設置點
設施
室內避難處所
適用災害類別
派出所

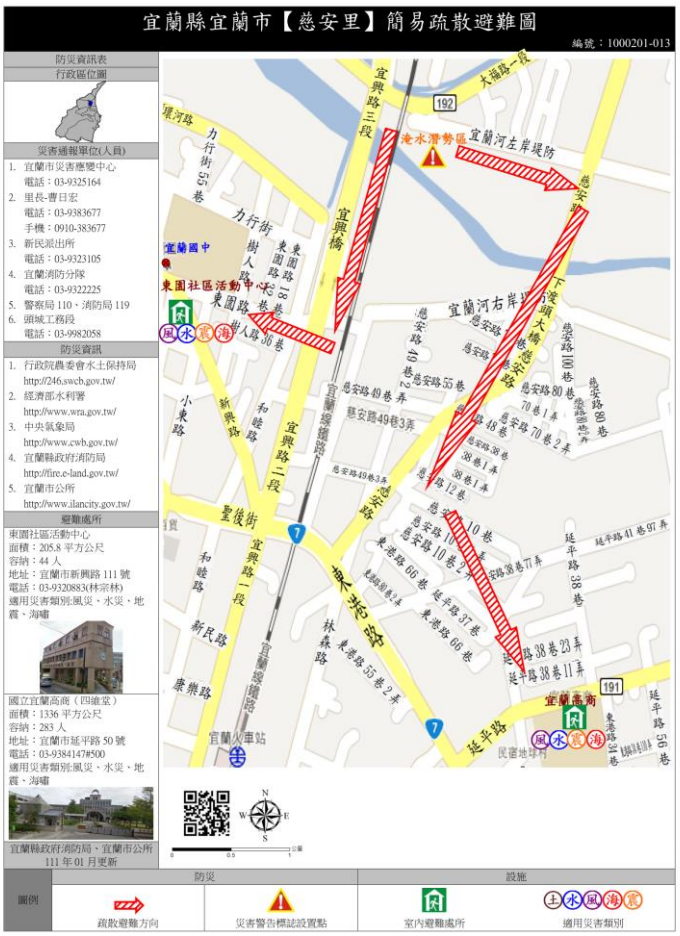
宜蘭縣宜蘭市【慈安里】簡易疏散避難圖
編號：1000201-013
防災資訊表
行政區位圖
災害通報單位(人員)
1. 宜蘭市災害應變中心
電話：03-9325164
2. 里長-曹日宏
電話：03-9383677
手機：0910-383677
3. 新民派出所
電話：03-9323105
4. 宜蘭消防分隊
電話：03-9322225
5. 警察局 110、消防局 119
6. 頭城工務段
電話：03-9982058
防災資訊
1. 行政院農委會水土保持局
http://246.swcb.gov.tw/
2. 經濟部水利署
http://www.wra.gov.tw/
3. 中央氣象局
http://www.cwb.gov.tw/
4. 宜蘭縣政府消防局
http://fire.e-land.gov.tw/
5. 宜蘭市公所
http://www.ilancity.gov.tw/
避難處所
東園社區活動中心
面積：205.8 平方公尺
容納：44 人
地址：宜蘭市新興路 111 號
電話：03-9320883(林宗林)
適用災害類別:風災、水災、地震、海嘯
國立宜蘭高商（四維堂）
面積：1336 平方公尺
容納：283 人
地址：宜蘭市延平路 50 號
電話：03-9384147#500
適用災害類別:風災、水災、地震、海嘯
宜蘭縣政府消防局、宜蘭市公所
111 年 01 月更新
淹水潛勢區
宜蘭河左岸堤防
宜蘭國中
東園社區活動中心
宜蘭高商
宜蘭火車站
圖例
防災
設施
疏散避難方向
災害警告標誌設置點
室內避難處所
適用災害類別

宜蘭縣宜蘭市【新民里】簡易疏散避難圖
編號：1000201-014
防災資訊表
行政區位圖
災害通報單位(人員)
1. 宜蘭市災害應變中心
電話：03-9325164
2. 里長-黃茂林
手機：0921-869921
3. 新民派出所
電話：03-9323105
宜蘭分局交通隊警備隊
電話：03-9323108
4. 宜蘭消防分隊
電話：03-9322225
5. 警察局 110、消防局 119
6. 頭城工務段
電話：03-9882058
防災資訊
1. 行政院農委會水土保持局
http://246.swcb.gov.tw/
2. 經濟部水利署
http://www.wra.gov.tw/
3. 中央氣象局
http://www.cwb.gov.tw/
4. 宜蘭縣政府消防局
http://fire.e-land.gov.tw/
5. 宜蘭市公所
http://www.ilancity.gov.tw/
避難處所
中山國小(小巨蛋)
面積：306 平方公尺
容納：65 人
地址：宜蘭市崇聖街 4 號
電話：03-9322064#122 邱淙鉅主任
適用災害類別:風災、水災、地震、海嘯
宜蘭國小(活動中心)
面積：1350.05 平方公尺號
容納：286 人
地址：宜蘭市崇聖街 2 號
電話：03-9322210#511 潘顯元主任
適用災害類別:風災、水災、地震、海嘯
宜蘭縣政府消防局、宜蘭市公所
111 年 01 月更新
宜蘭分局交通隊警備隊
淹水潛勢區
宜蘭消防分隊
宜蘭分局新民派出所
宜蘭縣政府消防局
宜蘭國小
中山國小
蘭城新月
圖例
防災
設施
疏散避難方向
災害警告標誌設置點
室內避難處所
適用災害類別
消防分隊
派出所

宜蘭縣宜蘭市【東門里】簡易疏散避難圖
編號：1000201-015
防災資訊表
行政區位圖
災害通報單位(人員)
1. 宜蘭市災害應變中心
電話：03-9325164
2. 里長-李茂庚
電話：03-9326005
手機：0922-379370
3. 新民派出所
電話：03-9323105
4. 宜蘭消防分隊
電話：03-9322225
5. 警察局 110、消防局 119
6. 頭城工務段
電話：03-9882058
防災資訊
1. 行政院農委會水土保持局
http://246.swcb.gov.tw/
2. 經濟部水利署
http://www.wra.gov.tw/
3. 中央氣象局
http://www.cwb.gov.tw/
4. 宜蘭縣政府消防局
http://fire.e-land.gov.tw/
5. 宜蘭市公所
http://www.ilancity.gov.tw/
避難處所
中山國小(小豆蛋)
面積：306 平方公尺
容納：65 人
地址：宜蘭市崇聖街 4 號
電話：03-9322064#122 邱淙鉅主任
適用災害類別:風災、水災、地震、海嘯
東園社區活動中心
面積：205.8 平方公尺
容納：44 人
地址：宜蘭市新興路 111 號
電話：03-9320883 林宗林理事長
適用災害類別:風災、水災、地震、海嘯
宜蘭縣政府消防局、宜蘭市公所
111 年 01 月更新
東園社區活動中心
中山派出所
中山國小
東門里
新民派出所
圖例
防災
疏散避難方向
災害警告標誌設置點
設施
室內避難處所
適用災害類別
派出所

宜蘭縣宜蘭市【小東里】簡易疏散避難圖
編號：1000201-016
宜蘭國中
淹水潛勢區
東園社區活動中心
圖例
疏散避難方向
災害警告標誌設置點
室內避難處所
適用災害類別

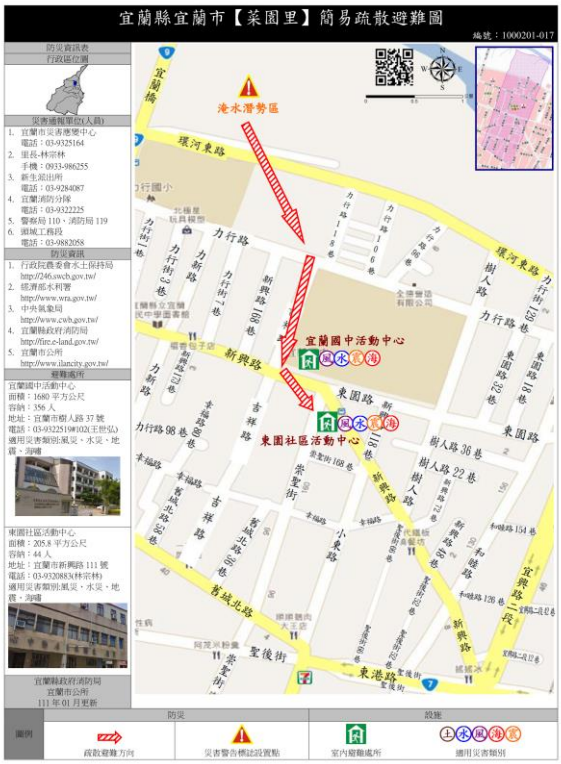
宜蘭縣宜蘭市【菜園里】簡易疏散避難圖
編號：1000201-017
淹水潛勢區
宜蘭國中活動中心
東園社區活動中心
圖例
疏散避難方向
災害警告標誌設置點
室內避難處所
適用災害類別

宜蘭縣宜蘭市【孝廉里】簡易疏散避難圖

編號：1000201-018

防災資訊表

行政區位圖

災害通報單位(人員)

1. 宜蘭市災害應變中心
   電話：03-9325164
2. 里長-江聰明
   手機：0955-902939
3. 新生派出所
   電話：03-9284087
4. 宜蘭消防分隊
   電話：03-9322225
5. 警察局 110、消防局 119
6. 頭城工務段
   電話：03-9882058

防災資訊

1. 行政院農委會水土保持局
   http://246.swcb.gov.tw/
2. 經濟部水利署
   http://www.wra.gov.tw/
3. 中央氣象局
   http://www.cwb.gov.tw/
4. 宜蘭縣政府消防局
   http://fire.e-land.gov.tw/
5. 宜蘭市公所
   http://www.e-lan.nat.gov.tw/

避難處所

力行國小(英才館)
面積：700 平方公尺
容納：148 人
地址：宜蘭市力行路 152 號
電話：03-9322309#282(陳聖宜)
適用災害類別:風災、水災、地震、海嘯

宜蘭國中活動中心
面積：1680 平方公尺
容納：356 人
地址：宜蘭市樹人路 37 號
電話：03-9322519#102(王世弘)
適用災害類別:風災、水災、地震、海嘯

宜蘭縣政府消防局、宜蘭市公所
111 年 01 月更新

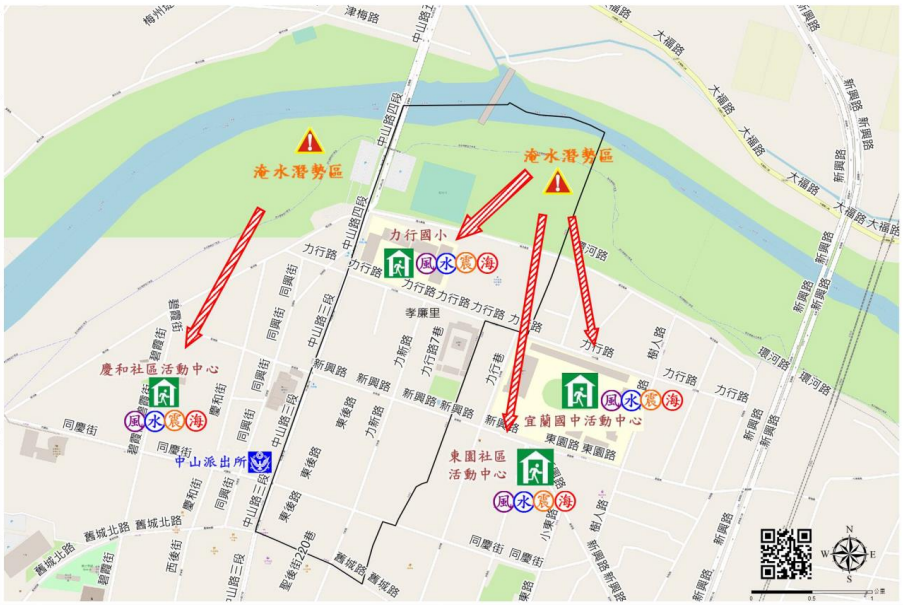

圖例

防災		設施	
疏散避難方向	災害警告標誌設置點	室內避難處所	適用災害類別

宜蘭縣宜蘭市【新生里】簡易疏散避難圖

編號：1000201-019

防災資訊表

行政區位圖

災害通報單位(人員)

1. 宜蘭市災害應變中心
   電話：03-9325164
2. 里長-蔡錦濤
   手機：0910-096762
3. 新生派出所
   電話：03-9284087
4. 宜蘭消防分隊
   電話：03-9322225
5. 警察局 110、消防局 119
6. 頭城工務段
   電話：03-9882058

防災資訊

1. 行政院農委會水土保持局
   http://246.swcb.gov.tw/
2. 經濟部水利署
   http://www.wra.gov.tw/
3. 中央氣象局
   http://www.cwb.gov.tw/
4. 宜蘭縣政府消防局
   http://fire.e-land.gov.tw/
5. 宜蘭市公所
   http://www.ilancity.gov.tw/

避難處所

新生社區活動中心
面積：165 平方公尺
容納：35 人
地址：宜蘭市大福路 1 段 243 號
電話：0911-230201(張秀靜)
適用災害類別:風災、水災、地震、海嘯

宜蘭縣政府消防局、宜蘭市公所
111 年 01 月更新

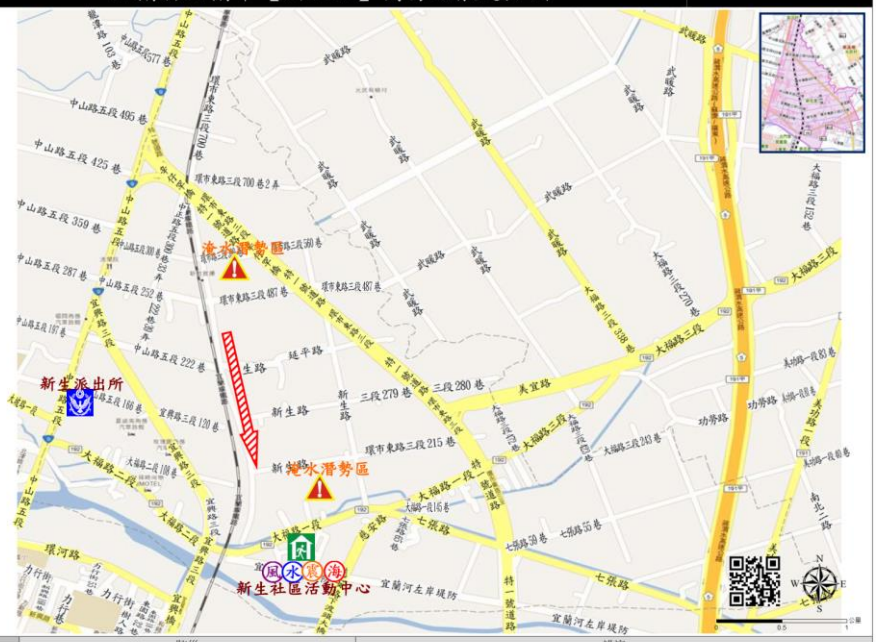

圖例

防災		設施		
疏散避難方向	災害警告標誌設置點	室內避難處所	適用災害類別	派出所

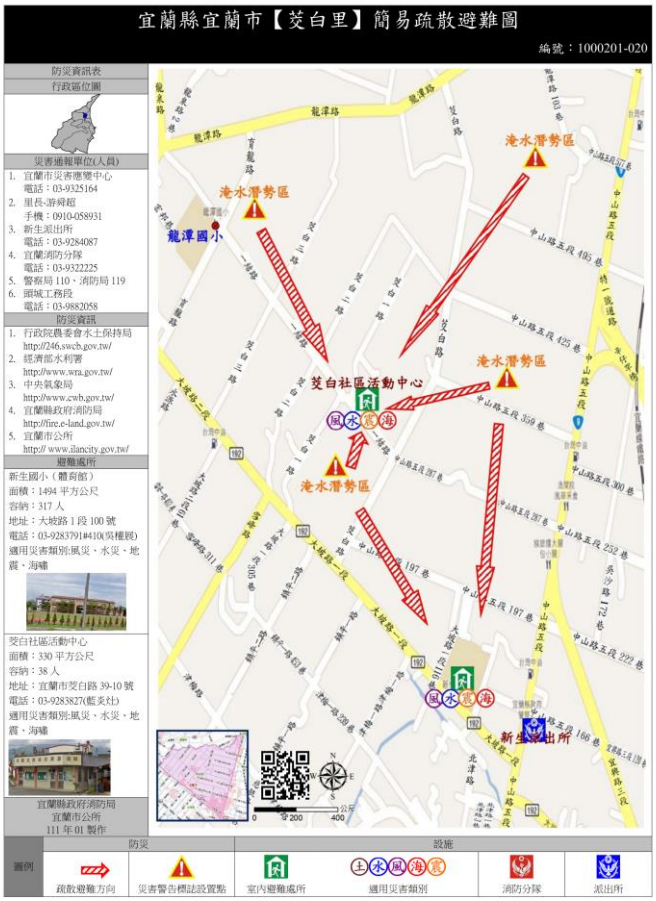
宜蘭縣宜蘭市【芠白里】簡易疏散避難圖
編號：1000201-020
防災資訊表
行政區位圖
災害通報單位(人員)
1. 宜蘭市災害應變中心
電話：03-9325164
2. 里長-游舜超
手機：0910-058931
3. 新生派出所
電話：03-9284087
4. 宜蘭消防分隊
電話：03-9322225
5. 警察局 110、消防局 119
6. 頭城工務段
電話：03-9882058
防災資訊
1. 行政院農委會水土保持局
http://246.swcb.gov.tw/
2. 經濟部水利署
http://www.wra.gov.tw/
3. 中央氣象局
http://www.cwb.gov.tw/
4. 宜蘭縣政府消防局
http://fire.e-land.gov.tw/
5. 宜蘭市公所
http:// www.ilancity.gov.tw/
避難處所
新生國小（體育館）
面積：1494 平方公尺
容納：317 人
地址：大坡路 1 段 100 號
電話：03-9283791#410(吳權展)
適用災害類別:風災、水災、地震、海嘯
芠白社區活動中心
面積：330 平方公尺
容納：38 人
地址：宜蘭市芠白路 39-10 號
電話：03-9283827(藍美灶)
適用災害類別:風災、水災、地震、海嘯
宜蘭縣政府消防局
宜蘭市公所
111 年 01 製作
龍津國小
芠白社區活動中心
新生派出所
淹水潛勢區
圖例
防災
設施
疏散避難方向
災害警告標誌設置點
室內避難處所
適用災害類別
消防分隊
派出所

宜蘭縣宜蘭市【北津里】簡易疏散避難圖
編號：1000201-021
防災資訊表
行政區位圖
災害通報單位(人員)
1. 宜蘭市災害應變中心
電話：03-9325164
2. 里長-吳聰德
手機：0935-682706
3. 新生派出所
電話：03-9284087
4. 宜蘭消防分隊
電話：03-9322225
5. 警察局 110、消防局 119
6. 頭城工務段
電話：03-9982058
防災資訊
1. 行政院農委會水土保持局
http://246.swcb.gov.tw/
2. 經濟部水利署
http://www.wra.gov.tw/
3. 中央氣象局
http://www.cwb.gov.tw/
4. 宜蘭縣政府消防局
http://fire.e-land.gov.tw/
5. 宜蘭市公所
http://www.ilancity.gov.tw/
避難處所
新生國小（體育館）
面積：1494 平方公尺
容納：317 人
地址：大坡路 1 段 100 號
電話：03-9283791#410(吳權展)
適用災害類別:風災、水災、地震、海嘯
北津社區活動中心
面積：340 平方公尺
容納：72 人
地址：宜蘭市金同春路 231 號
電話：0937-535180(吳益賓)
適用災害類別:風災、水災、地震、海嘯
宜蘭縣政府消防局、宜蘭市公所
111 年 01 月更新
新生國小
北津社區活動中心
力行國小
宜蘭國中
淹水潛勢區
圖例
防災
設施
疏散避難方向
災害警告標誌設置點
室內避難處所
適用災害類別

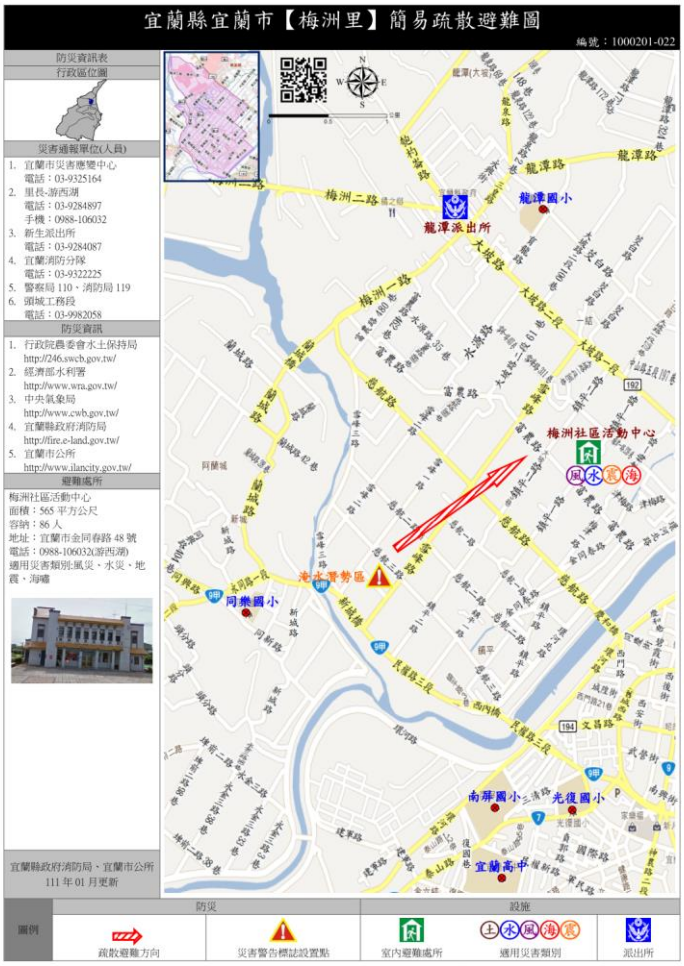
宜蘭縣宜蘭市【梅洲里】簡易疏散避難圖
編號：1000201-022
防災資訊表
行政區位圖
災害通報單位(人員)
1. 宜蘭市災害應變中心
電話：03-9325164
2. 里長-游西湖
電話：03-9284897
手機：0988-106032
3. 新生派出所
電話：03-9284087
4. 宜蘭消防分隊
電話：03-9322225
5. 警察局 110、消防局 119
6. 頭城工務段
電話：03-9982058
防災資訊
1. 行政院農委會水土保持局
http://246.swcb.gov.tw/
2. 經濟部水利署
http://www.wra.gov.tw/
3. 中央氣象局
http://www.cwb.gov.tw/
4. 宜蘭縣政府消防局
http://fire.e-land.gov.tw/
5. 宜蘭市公所
http://www.ilancity.gov.tw/
避難處所
梅洲社區活動中心
面積：565 平方公尺
容納：86 人
地址：宜蘭市金同春路 48 號
電話：0988-106032(游西湖)
適用災害類別:風災、水災、地震、海嘯
宜蘭縣政府消防局、宜蘭市公所
111 年 01 月更新
龍潭派出所
龍潭國小
梅洲社區活動中心
同樂國小
南華國小
光復國小
宜蘭高中
淹水潛勢區
圖例
防災
設施
疏散避難方向
災害警告標誌設置點
室內避難處所
適用災害類別
派出所

宜蘭縣宜蘭市【北門里】簡易疏散避難圖
編號：1000201-023
防災資訊表
行政區位圖
災害通報單位(人員)
1. 宜蘭市災害應變中心
電話：03-9325164
2. 里長-陳正人
電話：03-9351257
手機：0921-060123
3. 新生派出所
電話：03-9284087
4. 宜蘭消防分隊
電話：03-9322225
5. 警察局 110、消防局 119
6. 頭城工務段
電話：03-9882058
防災資訊
1. 行政院農委會水土保持局
http://246.swcb.gov.tw/
2. 經濟部水利署
http://www.wra.gov.tw/
3. 中央氣象局
http://www.cwb.gov.tw/
4. 宜蘭縣政府消防局
http://fire.e-land.gov.tw/
5. 宜蘭市公所
http://www.ilancity.gov.tw/
避難處所
宜蘭國中活動中心
面積：1680 平方公尺
容納：356 人
地址：宜蘭市樹人路 37 號
電話：03-9322519#102(王世弘)
適用災害類別:風災、水災、地震、海嘯
慶和社區活動中心
面積：460 平方公尺
容納：45 人
地址：宜蘭市碧霞街 136 號
電話：03-9326160(陳淑美)
適用災害類別:風災、水災、地震、海嘯
宜蘭縣政府消防局、宜蘭市公所
111 年 01 月更新
淹水潛勢區
力行國小
慶和社區活動中心
宜蘭國中
東園社區活動中心
中山派出所
北門里
圖例
防災
設施
疏散避難方向
災害警告標誌設置點
室內避難處所
適用災害類別

宜蘭縣宜蘭市【中山里】簡易疏散避難圖

編號：1000201-024

防災資訊表

行政區位圖

災害通報單位(人員)

1. 宜蘭市災害應變中心
   電話：03-9325164
2. 里長-羅漢輿
   電話：03-9312208
   手機：0963-099499
3. 新民派出所
   電話：03-9323105
4. 宜蘭消防分隊
   電話：03-9322225
5. 警察局 110、消防局 119
6. 頭城工務段
   電話：03-9882058

防災資訊

1. 行政院農委會水土保持局
   http://246.swcb.gov.tw/
2. 經濟部水利署
   http://www.wra.gov.tw/
3. 中央氣象局
   http://www.cwb.gov.tw/
4. 宜蘭縣政府消防局
   http://fire.e-land.gov.tw/
5. 宜蘭市公所
   http://www.e-lan.nat.gov.tw/

避難處所

力行國小(英才館)
面積：700 平方公尺
容納：148 人
地址：宜蘭市力行路 152 號
電話：03-9322309#282 (陳聖宜主任)
適用災害類別:風災、水災、地震、海嘯

慶和社區活動中心
面積：460 平方公尺
容納：45 人
地址：宜蘭市碧霞街 136 號
電話：03-9326160 (陳淑美理事長)
適用災害類別:風災、水災、地震、海嘯

宜蘭縣政府消防局、宜蘭市公所
111 年 01 月更新

圖例

防災		設施	
疏散避難方向	災害警告標誌設置點	室內避難處所	適用災害類別 土水風海震

宜蘭縣宜蘭市【西門里】簡易疏散避難圖

編號：1000201-025

防災資訊表

行政區位圖

災害通報單位(人員)

1. 宜蘭市災害應變中心
   電話：03-9325164
2. 里長-林銘倍
   電話：03-9329912
   手機：0919-903957
3. 新民派出所
   電話：03-9323105
4. 宜蘭消防分隊
   電話：03-9322225
5. 警察局 110、消防局 119
6. 頭城工務段
   電話：03-9882058

防災資訊

1. 行政院農委會水土保持局
   http://246.swcb.gov.tw/
2. 經濟部水利署
   http://www.wra.gov.tw/
3. 中央氣象局
   http://www.cwb.gov.tw/
4. 宜蘭縣政府消防局
   http://fire.e-land.gov.tw/
5. 宜蘭市公所
   http://www.e-lan.nat.gov.tw/

避難處所

慶和社區活動中心
面積：460 平方公尺
容納：45 人
地址：宜蘭市碧霞街 136 號
電話：03-9326160 (陳淑美理事長)
適用災害類別:風災、水災、地震、海嘯

光復國小(五育館)
面積：1,337 平方公尺
容納：284 人
地址：員郭里泰山路 60 號
電話：03-9322077#1833 (莊勝維)
適用災害類別:風災、水災、地震、海嘯

宜蘭縣政府消防局、宜蘭市公所
111 年 01 月更新

圖例

防災			設施	
村里界	疏散避難方向	災害警告標誌設置點	室內避難處所	適用災害類別 土水風海震

宜蘭縣宜蘭市【南門里】簡易疏散避難圖
編號：1000201-026
防災資訊表
行政區位圖
災害通報單位(人員)
1. 宜蘭市災害應變中心
電話：03-9325164
2. 里長-廖政達
手機：0933-243957
3. 民族派出所
電話：03-9322223
4. 宜蘭消防分隊
電話：03-9322225
5. 警察局 110、消防局 119
6. 頭城工務段
電話：03-9882058
防災資訊
1. 行政院農委會水土保持局
http://246.swcb.gov.tw/
2. 經濟部水利署
http://www.wra.gov.tw/
3. 中央氣象局
http://www.cwb.gov.tw/
4. 宜蘭縣政府消防局
http://fire.e-land.gov.tw/
5. 宜蘭市公所
http://www.ilancity.gov.tw/
避難處所
光復國小(五育館)
面積：1337 平方公尺
容納：284 人
地址：員郭里泰山路 60 號
電話：03-9322077#1833
適用災害類別:風災、水災、地震、海嘯
南屏國小(活動中心)
面積：1089 平方公尺
容納：231 人
地址：員郭里泰山路 98 號
電話：03-9323795#1601
適用災害類別:風災、水災、地震、海嘯
宜蘭縣政府消防局、宜蘭市公所
111 年 01 月更新
淹水潛勢區
民族派出所
光復國小五育館
南屏國小
臺灣銀行
蘭城新月
泰山路
民權路二段
三清路
圖例
防災
疏散避難方向
災害警告標誌設置點
設施
室內避難處所
適用災害類別
派出所

宜蘭縣宜蘭市【員郭里】簡易疏散避難圖
編號：1000201-027
防災資訊表
行政區位圖
災害通報單位(人員)
1. 宜蘭市災害應變中心
電話：03-9325164
2. 里長-黃宗德
電話：03-9324563
手機：0933-987212
3. 民族派出所
電話：03-9322223
4. 宜蘭消防分隊
電話：03-9322225
5. 警察局 110、消防局 119
6. 頭城工務段
電話：03-9882058
防災資訊
1. 行政院農委會水土保持局
http://246.swcb.gov.tw/
2. 經濟部水利署
http://www.wra.gov.tw/
3. 中央氣象局
http://www.cwb.gov.tw/
4. 宜蘭縣政府消防局
http://fire.e-land.gov.tw/
5. 宜蘭市公所
http://www.e-lan.nat.gov.tw/
避難處所
南屏國小(活動中心)
面積：1089 平方公尺
容納：231 人
地址：宜蘭市泰山路 98 號
電話：03-9323795#1601
適用災害類別:風災、水災、地震、海嘯
光復國小(五育館)
面積：1,337 平方公尺
容納：284 人
地址：宜蘭市泰山路 60 號
電話：03-9322077#1833
適用災害類別:風災、水災、地震、海嘯
宜蘭縣政府消防局
宜蘭市公所
111 年 01 月更新
淹水潛勢區
民族派出所
光復國小五育館
南屏國小五育館
南屏國小活動中心
泰山路
民權路二段
三清路
圖例
防災
疏散避難方向
災害警告標誌設置點
設施
室內避難處所
適用災害類別

宜蘭縣宜蘭市【民族里】簡易疏散避難圖

編號：1000201-028

防災資訊表

行政區位圖

災害通報單位(人員)

1. 宜蘭市災害應變中心
   電話：03-9325164
2. 里長-鄧獨江
   手機：0910-336023
3. 民族派出所
   電話：03-9322223
4. 宜蘭消防分隊
   電話：03-9322225
5. 警察局 110、消防局 119
6. 頭城工務段
   電話：03-9882058

防災資訊

1. 行政院農委會水土保持局
   http://246.swcb.gov.tw/
2. 經濟部水利署
   http://www.wra.gov.tw/
3. 中央氣象局
   http://www.cwb.gov.tw/
4. 宜蘭縣政府消防局
   http://fire.e-land.gov.tw/
5. 宜蘭市公所
   http://www.ilancity.gov.tw/

避難處所

光復國小(五育館)
面積：1,337 平方公尺
容納：284 人
地址：員郭里泰山路 60 號
電話：03-9322077#1833
適用災害類別:風災、水災、地震、海嘯

宜蘭縣政府消防局、宜蘭市公所
111 年 01 製作

圖例

防災		設施	
疏散避難方向	災害警告標誌設置點	室內避難處所	適用災害類別

宜蘭縣宜蘭市【建軍里】簡易疏散避難圖

編號：1000201-029

防災資訊表

行政區位圖

災害通報單位(人員)

1. 宜蘭市災害應變中心
   電話：03-9325164
2. 里長：黃勇任
   電話：03-9330370
3. 民族派出所
   電話：03-9322223
4. 宜蘭消防分隊
   電話：03-9322225
5. 警察局 110、消防局 119
6. 頭城工務段
   電話：03-9982058

防災資訊

1. 行政院農委會水土保持局
   http://246.swcb.gov.tw/
2. 經濟部水利署
   http://www.wra.gov.tw/
3. 中央氣象局
   http://www.cwb.gov.tw/
4. 宜蘭縣政府消防局
   http://fire.e-land.gov.tw/
5. 宜蘭市公所
   http://www.ilancity.gov.tw/

避難處所

國立宜蘭高中（體育館）
面積：1120 平方公尺
容納：237 人
地址：宜蘭市復興路三段 8 號
電話：03-9324154#300
適用災害類別:風災、水災、地震、海嘯

南屏國小（活動中心）
面積：1089 平方公尺
容納：231 人
地址：宜蘭市泰山路 98 號
電話：03- 9323795#1601
適用災害類別:風災、水災、地震、海嘯

宜蘭縣政府消防局、宜蘭市公所
111 年 01 月更新

圖例

防災		設施	
疏散避難方向	災害警告標誌設置點	室內避難處所	適用災害類別

宜蘭縣宜蘭市【思源里】簡易疏散避難圖
編號：1000201-030
防災資訊表
行政區位圖
災害通報單位(人員)
1. 宜蘭市災害應變中心
電話：03-9325164
2. 里長-曾南國
手機：0938-617297
3. 民族派出所
電話：03-9322223
4. 宜蘭消防分隊
電話：03-9322225
5. 警察局 110、消防局 119
6. 頭城工務段
電話：03-9882058
防災資訊
1. 行政院農委會水土保持局
http://246.swcb.gov.tw/
2. 經濟部水利署
http://www.wra.gov.tw/
3. 中央氣象局
http://www.cwb.gov.tw/
4. 宜蘭縣政府消防局
http://fire.e-land.gov.tw/
5. 宜蘭市公所
http://www.ilancity.gov.tw/
避難處所
國立宜蘭高中（體育館）
面積：1120 平方公尺
容納：237 人
地址：宜蘭市復興路三段 8 號
電話：03-9324154#300
適用災害類別:風災、水災、地震、海嘯
國立宜蘭大學（體育館）
面積：1764 平方公尺
容納：375 人
地址：宜蘭市神農路 1 段 1 號
電話：03-9317276
適用災害類別:風災、水災、地震、海嘯
復興國中（群育館）
容納：212 人
地址：宜蘭市復興路二段 77 號
電話：03-9322942#5031
適用災害類別:風災、水災、地震、海嘯
宜蘭縣政府消防局
宜蘭市公所
111 年 01 月更新
宜蘭高中（體育館）
淹水潛勢區
復興國中（群育館）
國立宜蘭大學（體育館）
宜蘭高中（體育館）
宜蘭大學（體育館）
圖例
防災
疏散避難方向
災害警告標誌設置點
設施
室內避難處所
適用災害類別

宜蘭縣宜蘭市【文化里】簡易疏散避難圖
編號：1000201-031
防災資訊表
行政區位圖
災害通報單位(人員)
1. 宜蘭市災害應變中心
電話：03-9325164
2. 里長-吳啟鴻
電話：03-9368507
手機：0911-895551
3. 民族派出所
電話：03-9322223
4. 宜蘭消防分隊
電話：03-9322225
5. 警察局 110、消防局 119
6. 頭城工務段
電話：03-9882058
防災資訊
1. 行政院農委會水土保持局
http://246.swcb.gov.tw/
2. 經濟部水利署
http://www.wra.gov.tw/
3. 中央氣象局
http://www.cwb.gov.tw/
4. 宜蘭縣政府消防局
http://fire.e-land.gov.tw/
5. 宜蘭市公所
http://www.ilancity.gov.tw/
避難處所
復興國中（群育館）
面積：1000 平方公尺
容納：212 人
地址：復興路 2 段 77 號
電話：03-9322942#5031
適用災害類別:風災、水災、地震、海嘯
國立宜蘭大學（體育館）
面積：1764 平方公尺
容納：375 人
地址：神農路 1 段 1 號
電話：03-9317276
適用災害類別:風災、水災、地震、海嘯
宜蘭縣政府消防局
宜蘭市公所
111 年 01 月更新
淹水潛勢區
建軍里
宜蘭高中
淹水潛勢區
復興國中（群育館）
淹水潛勢區
宜蘭大學（體育館）
圖例
防災
疏散避難方向
災害警告標誌設置點
設施
室內避難處所
適用災害類別

宜蘭縣宜蘭市【復興里】簡易疏散避難圖

編號：1000201-032

防災資訊表

行政區位圖

災害通報單位(人員)

1. 宜蘭市災害應變中心
   電話：03-9325164
2. 里長-蘇壽金
   手機：0919-420842
3. 民族派出所
   電話：03-9322223
4. 宜蘭消防分隊
   電話：03-9322225
5. 警察局 110、消防局 119
6. 頭城工務段
   電話：03-9882058

防災資訊

1. 行政院農委會水土保持局
   http://246.swcb.gov.tw/
2. 經濟部水利署
   http://www.wra.gov.tw/
3. 中央氣象局
   http://www.cwb.gov.tw/
4. 宜蘭縣政府消防局
   http://fire.e-land.gov.tw/
5. 宜蘭市公所
   http://www.ilancity.gov.tw/

避難處所

復興國中（群育館）
面積：1000 平方公尺
容納：212 人
地址：復興路 2 段 77 號
電話：03-9322942#5031
適用災害類別:風災、水災、地震、海嘯

國立宜蘭大學（體育館）
面積：1,764 平方公尺
容納：375 人
地址：神農路 1 段 1 號
電話：03-9317276
適用災害類別:風災、水災、地震、海嘯

宜蘭縣政府消防局、宜蘭市公所
111 年 01 月更新

圖例

防災		設施		
疏散避難方向	災害警告標誌設置點	室內避難處所	適用災害類別	派出所

宜蘭縣宜蘭市【成功里】簡易疏散避難圖

編號：1000201-033

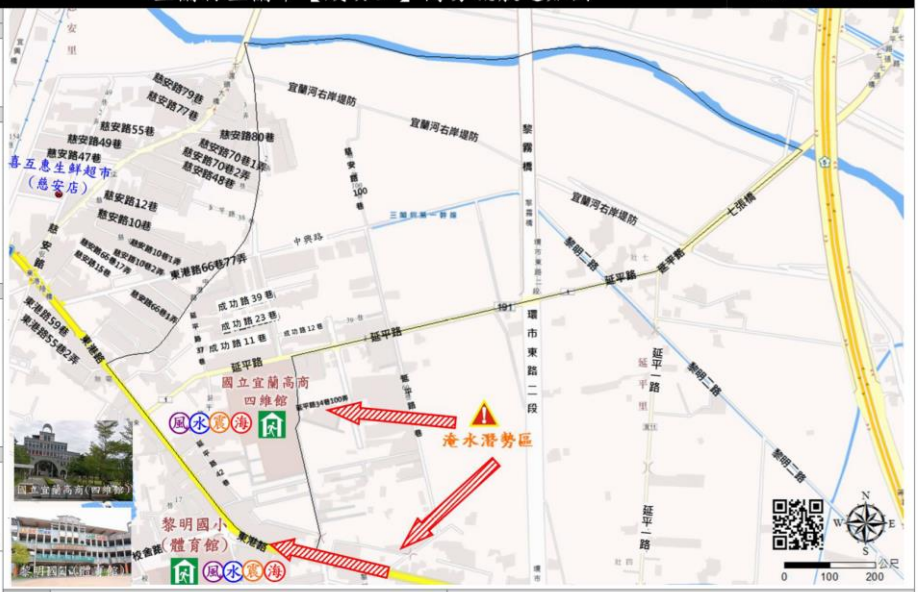

防災資訊表

行政區位圖

災害通報單位(人員)

1. 宜蘭市災害應變中心
   電話：03-9325164
2. 里長-楊振乾
   手機：0932-696463
3. 延平派出所
   電話：03-9381784
4. 宜蘭消防分隊
   電話：03-9322225
5. 警察局 110、消防局 119
6. 頭城工務段
   電話：03-9882058

防災資訊

1. 行政院農委會水土保持局
   http://246.swcb.gov.tw/
2. 經濟部水利署
   http://www.wra.gov.tw/
   中央氣象局
   http://www.cwb.gov.tw/
3. 宜蘭縣政府消防局
   http://fire.e-land.gov.tw/
4. 宜蘭市公所
   http://www.ilancity.gov.tw/

避難處所

黎明國小（體育館）
面積：512 平方公尺
容納：108 人
地址：宜蘭市校舍路 1 號
電話：03-9383792#104
適用災害類別:風災、水災、地震、海嘯

國立宜蘭高商(四維堂)
面積：1335 平方公尺
容納：283 人
地址：宜蘭市延平路 50 號
電話：03-9384147#500
適用災害類別:風災、水災、地震、海嘯

宜蘭縣政府消防局
宜蘭市公所
111 年 01 月更新

圖例

防災		設施		
疏散避難方向	災害警告標誌設置點	室內避難處所	適用災害類別	派出所

宜蘭縣宜蘭市【新東里】簡易疏散避難圖

編號：1000201-034

防災資訊表

行政區位圖

災害通報單位(人員)

1. 宜蘭市災害應變中心
   電話：03-9325164
2. 里長-潘富明
   電話：03-9371751
   手機：0910-935005
3. 延平派出所
   電話：03-9381784
4. 宜蘭消防分隊
   電話：03-9322225
5. 警察局 110、消防局 119
6. 頭城工務段
   電話：03-9882058

防災資訊

1. 行政院農委會水土保持局
   http://246.swcb.gov.tw/
2. 經濟部水利署
   http://www.wra.gov.tw/
3. 中央氣象局
   http://www.cwb.gov.tw/
4. 宜蘭縣政府消防局
   http://fire.e-land.gov.tw/
5. 宜蘭市公所
   http://www.ilancity.gov.tw/

避難處所

中華國中
面積：1980 平方公尺
容納：420 人
地址：宜蘭市女中路一段 100 號
電話：03-9382704#502
適用災害類別:風災、水災、地震、海嘯

黎明國小(體育館)
面積：512 平方公尺
容納：108 人
地址：宜蘭市校舍路 1 號
電話：03-9383792#104
適用災害類別:風災、水災、地震、海嘯

宜蘭縣政府消防局、宜蘭市公所
111 年 01 月更新

圖例

防災		設施		
疏散避難方向	災害警告標誌設置點	室內避難處所	適用災害類別	派出所

宜蘭縣宜蘭市【七結里】簡易疏散避難圖

編號：1000201-035

防災資訊表

行政區位圖

災害通報單位(人員)

1. 宜蘭市災害應變中心
   電話：03-9325164
2. 里長-游景清
   手機：0911-820555
3. 民族派出所
   電話：03-9322223
4. 宜蘭消防分隊
   電話：03-9322225
5. 警察局 110、消防局 119
6. 頭城工務段
   電話：03-9882058

防災資訊

1. 行政院農委會水土保持局
   http://246.swcb.gov.tw/
2. 經濟部水利署
   http://www.wra.gov.tw/
3. 中央氣象局
   http://www.cwb.gov.tw/
4. 宜蘭縣政府消防局
   http://fire.e-land.gov.tw/
5. 宜蘭市公所
   http://www.ilancity.gov.tw/

避難處所

國立宜蘭高中（體育館）
面積：1120 平方公尺
容納：237 人
地址：宜蘭市復興路三段 8 號
電話：03-9324154#300
適用災害類別:風災、水災、地震、海嘯

國立宜蘭大學（體育館）
面積：1764 平方公尺
容納：375 人
地址：神農路 1 段 1 號
電話：03-9317276
適用災害類別:風災、水災、地震、海嘯

宜蘭縣政府消防局、宜蘭市公所
111 年 01 月更新

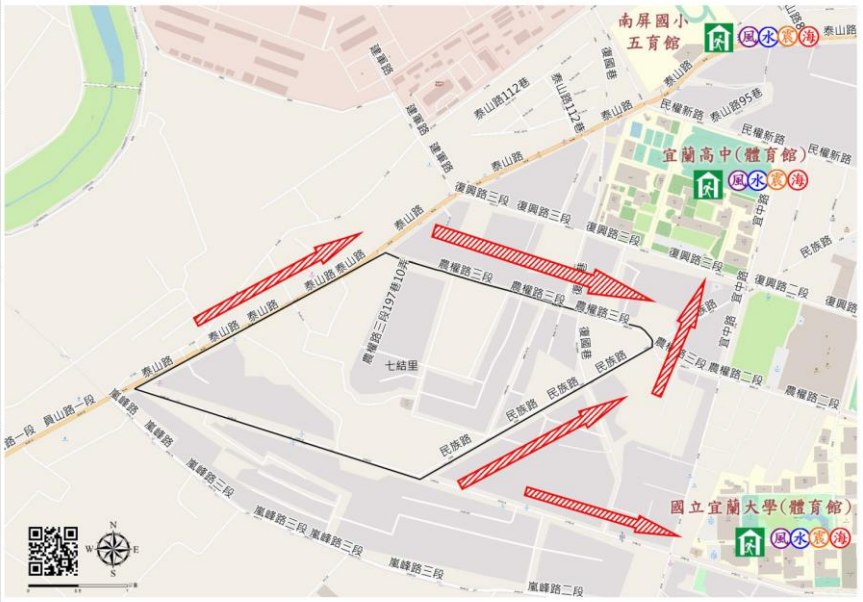

圖例

防災		設施	
疏散避難方向	災害警告標誌設置點	室內避難處所	適用災害類別

宜蘭縣宜蘭市【泰山里】簡易疏散避難圖

編號：1000201-036

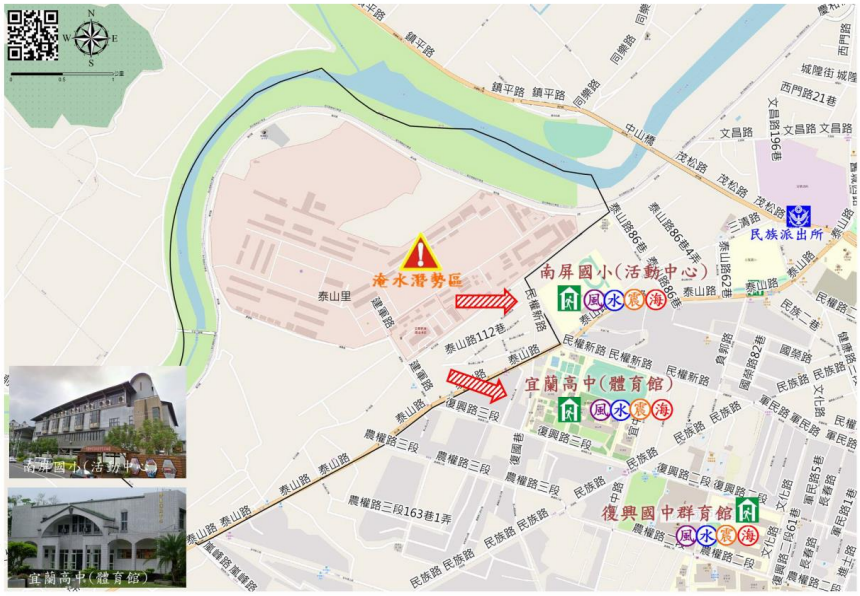

防災資訊表

行政區位圖

災害通報單位(人員)

1. 宜蘭市災害應變中心
   電話：03-9325164
2. 里長-魯孝忠
   電話：03-9324258
   手機：0939-116750
3. 民族派出所
   電話：03-9322223
4. 宜蘭消防分隊
   電話：03-9322225
5. 警察局 110、消防局 119
6. 頭城工務段
   電話：03-9982058

防災資訊

1. 行政院農委會水土保持局
   http://246.swcb.gov.tw/
2. 經濟部水利署
   http://www.wra.gov.tw/
3. 中央氣象局
   http://www.cwb.gov.tw/
4. 宜蘭縣政府消防局
   http://fire.e-land.gov.tw/
5. 宜蘭市公所
   http://www.ilancity.gov.tw/

避難處所

國立宜蘭高中(體育館)
面積：1120 平方公尺
容納：237 人
地址：宜蘭市復興路三段 8 號
電話：03-9324154#300
適用災害類別:風災、水災、地震、海嘯

南屏國小（活動中心）
面積：1089 平方公尺
容納：231 人
地址：宜蘭市泰山路 98 號
電話：03- 9323795#1601
適用災害類別:風災、水災、地震、海嘯

宜蘭縣政府消防局、宜蘭市公所
111 年 01 月更新

圖例

防災		設施	
疏散避難方向	災害警告標誌設置點	室內避難處所	適用災害類別

宜蘭縣宜蘭市【擺厘里】簡易疏散避難圖

編號：1000201-038

防災資訊表

行政區位圖

災害通報單位(人員)

1. 宜蘭市災害應變中心
   電話：03-9325164
2. 里長-吳明標
   電話：03-9312133
   手機：0987-395953
3. 進士派出所
   電話：03-9252219
4. 宜蘭消防分隊
   電話：03-9322225
5. 警察局 110、消防局 119
6. 頭城工務段
   電話：03-9982058

防災資訊

1. 行政院農委會水土保持局
   http://246.swcb.gov.tw/
2. 經濟部水利署
   http://www.wra.gov.tw/
3. 中央氣象局
   http://www.cwb.gov.tw/
4. 宜蘭縣政府消防局
   http://fire.e-land.gov.tw/
5. 宜蘭市公所
   http://www.ilancity.gov.tw/

避難處所

育才國小（中興堂）
容納：148 人
地址：宜蘭市進士路 8 號
電話：03-9253794#120 (游豐瑞)
適用災害類別:風災、水災、地震、海嘯

國立宜蘭大學（體育館）
面積：1764 平方公尺
容納：375 人
地址：神農路 1 段 1 號
電話：03-9317276 (施柏榕)
適用災害類別:風災、水災、地震、海嘯

宜蘭縣政府消防局、宜蘭市公所
111 年 01 月更新

圖例

防災		設施	
疏散避難方向	災害警告標誌設置點	室內避難處所	適用災害類別

宜蘭縣宜蘭市【中興里】簡易疏散避難圖

編號：1000201-037

防災資訊表

行政區位圖

災害通報單位(人員)

1. 宜蘭市災害應變中心
   電話：03-9325164
2. 里長-蕭順天
   手機：0912-095656
3. 延平派出所
   電話：03-9381784
4. 宜蘭消防分隊
   電話：03-9322225
5. 警察局 110、消防局 119
6. 頭城工務段
   電話：03-9982058

防災資訊

1. 行政院農委會水土保持局
   http://246.swcb.gov.tw/
2. 經濟部水利署
   http://www.wra.gov.tw/
3. 中央氣象局
   http://www.cwb.gov.tw/
4. 宜蘭縣政府消防局
   http://fire.e-land.gov.tw/
5. 宜蘭市公所
   http://www.ilancity.gov.tw/

避難處所

東園社區活動中心
面積：205 平方公尺
容納：44 人
地址：宜蘭市新興路 111 號
電話：03-9320883(林宗林)
適用災害類別:風災、水災、地震、海嘯

國立宜蘭高商（四維堂）
面積：1335 平方公尺
容納：283 人
地址：宜蘭市延平路 50 號
電話：03-9384147#500(陳建州)
適用災害類別:風災、水災、地震、海嘯

宜蘭縣政府消防局、宜蘭市公所
111 年 01 月更新

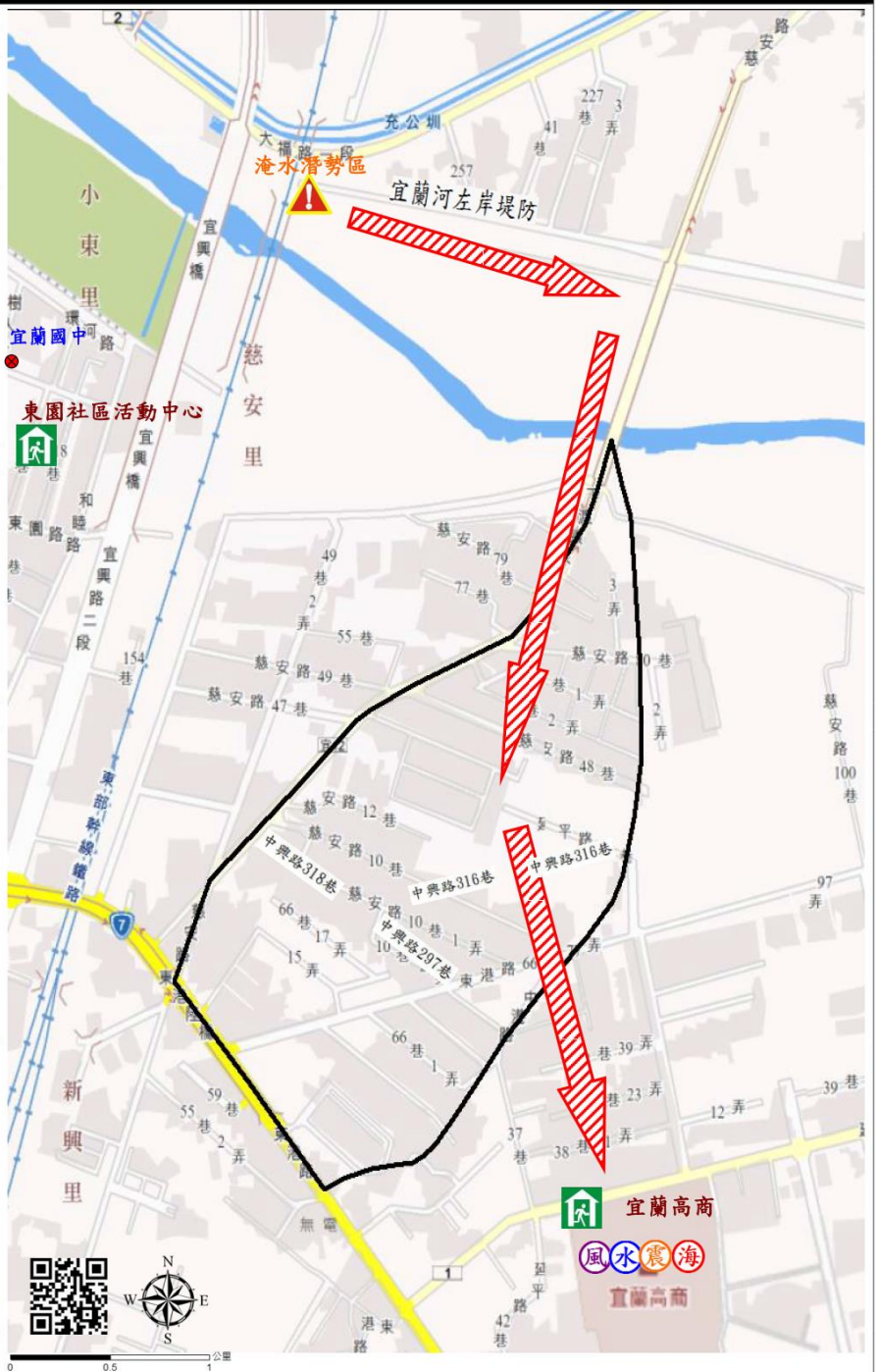

圖例	防災		設施	
	疏散避難方向	災害警告標誌設置點	室內避難處所	適用災害類別

宜蘭縣羅東鎮【大新里】簡易疏散避難圖
編號：1000202-004
防災資訊表
行政區位圖
災害通報單位(人員)
1. 羅東鎮災害應變中心
電話：03-9542550、03-9556243
2. 里長-陳榮華
電話：03-9543906
手機：0938-393367
3. 開羅派出所
電話：03-9542121
4. 羅東消防分隊
電話：03-9562777
5. 警察局 110、消防局 119
6. 頭城工務段
電話：03-9882058
防災資訊
1. 行政院農委會水土保持局
http://246.swcb.gov.tw/
2. 經濟部水利署
http://www.wra.gov.tw/
3. 中央氣象局
http://www.cwb.gov.tw/
4. 宜蘭縣政府消防局
http://fire.e-land.gov.tw/
5. 羅東鎮公所
http://www.lotong.gov.tw/
避難處所
羅東國小
面積：817 平方公尺
容納： 173 人
地址：羅東鎮民族路 1 號
電話：03-9542342
羅東鎮老人館(第二避難處所)
面積：467.88 平方公尺
容納：99 人
地址：羅東鎮公園路 113 號
電話：03-9545102#253
宜蘭縣政府消防局、羅東鎮公所
111 年 01 月更新
公正國小
公正派出所
滄水潛勢區
羅東鎮衛生所
羅東消防分隊
羅東鎮公所
羅東車站
中山公園
羅東鎮老人館
開羅派出所
羅東國小
羅東國小
公正國小
圖例
防災
設施
疏散避難方向
災害警告標誌設置點
室內避難處所
派出所
消防分隊

宜蘭縣羅東鎮【新群里】簡易疏散避難圖
編號：1000202-006
防災資訊表
行政區位圖
災害通報單位(人員)
1. 羅東鎮災害應變中心
電話：03-9542550、03-9556243
2. 新群里里長-林錦洋
電話：03-9509432
3. 開羅派出所
電話：03-9542121
4. 羅東消防分隊
電話：03-9562777
5. 警察局 110、消防局 119
6. 南澳工務段
電話：03-9982161~3
防災資訊
1. 行政院農委會水土保持局
http://246.swcb.gov.tw/
2. 經濟部水利署
http://www.wra.gov.tw/
3. 中央氣象局
http://www.cwb.gov.tw/
4. 宜蘭縣政府消防局
http://fire.e-land.gov.tw/
5. 羅東鎮公所
http://www.lotong.gov.tw/
避難處所
新群社區活動中心
面積：538.34 平方公尺
容納：114 人
地址：新群里月眉路 300 號
電話：03-9506763
羅東國小(第二避難處所)
面積：817 平方公尺
容納：173 人
地址：羅東鎮民族路 1 號
電話：03-9542342
宜蘭縣政府消防局、羅東鎮公所
111 年 01 月更新
滄水潛勢區
新群社區活動中心
羅東國小
羅東國小
新群社區活動中心
圖例
防災
設施
疏散避難方向
災害警告標誌設置點
室內避難處所
適用災害類別

宜蘭縣羅東鎮【羅莊里】簡易疏散避難圖
編號：1000202-007
防災資訊表
行政區位圖
災害通報單位(人員)
1. 羅東鎮災害應變中心
電話：03-9542550、
03-9556243
2. 里長-潘佳樟
電話：03-9576337
3. 開羅派出所
電話：03-9542121
4. 羅東消防分隊
電話：03-9562777
5. 警察局 110、消防局 119
6. 頭城工務段
電話：03-9882058
防災資訊
1. 行政院農委會水土保持局
http://246.swcb.gov.tw/
2. 經濟部水利署
http://www.wra.gov.tw/
3. 中央氣象局
http://www.cwb.gov.tw/
4. 宜蘭縣政府消防局
http://fire.e-land.gov.tw/
5. 羅東鎮公所
http://www.lotong.gov.tw/
避難處所
東安社區活動中心
面積：1364.22 平方公尺
容納：289 人
地址：東安里天祥路 171 號
電話：03-9564947
羅東國小
面積：817 平方公尺
容納： 173 人
地址：羅東鎮民族路 1 號
電話：03-9542342
宜蘭縣政府消防局
羅東鎮公所
111 年 01 月更新
東安社區活動中心
羅東國小
羅東國小
淹水潛勢區
圖例
防災
疏散避難方向
災害警告標誌設置點
設施
室內避難處所
適用災害類別

宜蘭縣羅東鎮【南昌里】簡易疏散避難圖
編號：1000202-008
防災資訊表
行政區位圖
災害通報單位(人員)
1. 羅東鎮災害應變中心
電話：03-9542550、
03-9556243
2. 里長-林碧霞
電話：03-9569798
3. 開羅派出所
電話：03-9542121
4. 羅東消防分隊
電話：03-9562777
5. 警察局 110、消防局 119
6. 南澳工務段
電話：03-9982161~3
防災資訊
1. 行政院農委會水土保持局
http://246.swcb.gov.tw/
2. 經濟部水利署
http://www.wra.gov.tw/
3. 中央氣象局
http://www.cwb.gov.tw/
4. 宜蘭縣政府消防局
http://fire.e-land.gov.tw/
5. 羅東鎮公所
http://www.lotong.gov.tw/
避難處所
羅東國小
面積：817 平方公尺
容納： 173 人
地址：羅東鎮民族路 1 號
電話：03-9542342
成功國小(第二避難處所)
面積：1074.71 平方公尺
容納：228 人
地址：羅東鎮興東南路 100 號
電話：9542156#103
宜蘭縣政府消防局
羅東鎮公所
111 年 01 月更新
往火車站
淹水潛勢區
羅東國小
和閒元市場
天一藥局
東光國中
成功國小
淹水潛勢區
南豪社區活動中心
開羅派出所
羅東國小
成功國小
圖例
防災
疏散避難方向
災害警告標誌設置點
設施
室內避難處所
適用災害類別
派出所

宜蘭縣羅東鎮【南豪里】簡易疏散避難圖
編號：1000202-009
防災資訊表
行政區位圖
災害通報單位(人員)
1. 羅東鎮災害應變中心
電話：03-9542550、
03-9556243
2. 里長-林聰雄
電話：03-9546283
手機：0989454878
3. 成功派出所
電話：03-9542471
4. 羅東消防分隊
電話：03-9562777
5. 警察局 110、消防局 119
6. 南澳工務段
電話：03-9982161~3
防災資訊
1. 行政院農委會水土保持局
http://246.swcb.gov.tw/
2. 經濟部水利署
http://www.wra.gov.tw/
3. 中央氣象局
http://www.cwb.gov.tw/
4. 宜蘭縣政府消防局
http://fire.e-land.gov.tw/
5. 羅東鎮公所
http://www.lotong.gov.tw/
避難處所
南豪社區活動中心
面積：353.85 平方公尺
容納：75 人
地址：羅東鎮體育路 40 號 1 樓
電話：03-9577930
成功國小(第二避難處所)
面積：1074.71 平方公尺
容納：228 人
地址：羅東鎮興東南路 100 號
電話：9542156#103
宜蘭縣政府消防局
羅東鎮公所
111 年 01 月更新
羅東國小
成功國小
東光國中
南豪社區活動中心
開羅派出所
淹水潛勢區
淹水潛勢區
南豪社區活動中心
成功國小
0 100 200 公尺
圖例
防災
設施
疏散避難方向
災害警告標誌設置點
室內避難處所
適用災害類別
派出所

宜蘭縣羅東鎮【成功里】簡易疏散避難圖
編號：1000202-010
防災資訊表
行政區位圖
災害通報單位(人員)
1. 羅東鎮災害應變中心
電話：03-9542550、
03-9556243
2. 里長-蔡朝金
手機：0919-522470
3. 成功派出所
電話：03-9542471
4. 羅東消防分隊
電話：03-9562777
5. 警察局 110、消防局 119
6. 南澳工務段
電話：03-9982161~3
防災資訊
1. 行政院農委會水土保持局
http://246.swcb.gov.tw/
2. 經濟部水利署
http://www.wra.gov.tw/
3. 中央氣象局
http://www.cwb.gov.tw/
4. 宜蘭縣政府消防局
http://fire.e-land.gov.tw/
5. 羅東鎮公所
http://www.lotong.gov.tw/
避難處所
南豪社區活動中心
面積：353.85 平方公尺
容納：75 人
地址：羅東鎮體育路 40 號 1 樓
電話：03-9546283
成功國小(第二避難處所)
面積：1074.71 平方公尺
容納：228 人
地址：羅東鎮興東南路 100 號
電話：03-9542156#128
宜蘭縣政府消防局
羅東鎮公所
111 年 01 月更新
羅東國小
成功國小
東光國中
南豪社區活動中心
成功派出所
淹水潛勢區
淹水潛勢區
南豪社區活動中心
成功國小
0 100 200 公尺
圖例
防災
設施
疏散避難方向
災害警告標誌設置點
室內避難處所
適用災害類別
派出所

宜蘭縣羅東鎮【仁德里】簡易疏散避難圖
編號：1000202-011
防災資訊表
行政區位圖
災害通報單位(人員)
1. 羅東鎮災害應變中心
電話：03-9542550、03-9556243
2. 里長-林啟東
電話：03-9546412
3. 成功派出所
電話：03-9542471
4. 羅東消防分隊
電話：03-9562777
5. 警察局 110、消防局 119
6. 南澳工務段
電話：03-9982161~3
防災資訊
1. 行政院農委會水土保持局
http://246.swcb.gov.tw/
2. 經濟部水利署
http://www.wra.gov.tw/
3. 中央氣象局
http://www.cwb.gov.tw/
4. 宜蘭縣政府消防局
http://fire.e-land.gov.tw/
5. 羅東鎮公所
http://www.lotong.gov.tw/
避難處所
仁德社區活動中心
面積：462.31 平方公尺
容納：98 人
地址：羅東鎮忠義巷 92-1 號
電話：03-9546412
成功國小(第二避難處所)
面積：1074.71 平方公尺
容納：228 人
地址：羅東鎮興東南路 100 號
電話：03-9542156#128
宜蘭縣政府消防局、羅東鎮公所
111 年 01 月更新
仁德社區活動中心
羅東國小
成功國小
東光國中
中山西街
南門路
民族路
中正路
中興路
興東南路
成功街
南昌街
清潔路
新興街
圖例
防災
疏散避難方向
災害警告標誌設置點
設施
室內避難處所
適用災害類別

宜蘭縣羅東鎮【漢民里】簡易疏散避難圖
編號：1000202-016
防災資訊表
行政區位圖
災害通報單位(人員)
1. 羅東鎮災害應變中心
電話：03-9542550、03-9556243
2. 里長-廖士謀
電話：03-9513083
3. 成功派出所
電話：03-9542471
4. 羅東消防分隊
電話：03-9562777
5. 警察局 110、消防局 119
6. 頭城工務段
電話：03-9882058
防災資訊
1. 行政院農委會水土保持局
http://246.swcb.gov.tw/
2. 經濟部水利署
http://www.wra.gov.tw/
3. 中央氣象局
http://www.cwb.gov.tw/
4. 宜蘭縣政府消防局
http://fire.e-land.gov.tw/
5. 羅東鎮公所
http://www.lotong.gov.tw/
避難處所
漢民社區活動中心
面積：948.86 平方公尺
容納：201 人
地址：漢民里純精路 1 段 219 號
電話：03-9563167
聖安宮(第二避難處所)
面積：4,752 平方公尺
容納：400 人
地址：羅東鎮忠孝路 48 號
電話：03-9541715
宜蘭縣政府消防局
羅東鎮公所
111 年 01 月更新
國華國中
北成國小
羅東鎮公所
聖安宮
漢民社區活動中心
維揚加油站
民生路
中山路三段
中山路四段
北成路一段
光明街
進德街
培英路
純精路二段
純精路一段
中山西街
南門路
圖例
防災
疏散避難方向
災害警告標誌設置點
設施
室內避難處所
適用災害類別

宜蘭縣羅東鎮【西安里】簡易疏散避難圖
編號：1000202-017
防災資訊表
行政區位圖
災害通報單位(人員)
1. 羅東鎮災害應變中心
電話:03-9542550、03-9556243
2. 里長-劉文富
電話：03-9518468
手機：0927015266
3. 成功派出所
電話：03-9542471
4. 羅東消防分隊
電話：03-9562777
5. 警察局 110、消防局 119
6. 頭城工務段
電話：03-9882058
防災資訊
1. 行政院農委會水土保持局
http://246.swcb.gov.tw/
2. 經濟部水利署
http://www.wra.gov.tw/
3. 中央氣象局
http://www.cwb.gov.tw/
4. 宜蘭縣政府消防局
http://fire.e-land.gov.tw/
5. 羅東鎮公所
http://www.lotong.gov.tw/
避難處所
維安社區活動中心
面積：802.51 平方公尺
容納：170 人
地址：西安里西安街 468 號
電話：03-9513336
漢民社區活動中心(第二避難處所)
面積：948.86 平方公尺
容納：201 人
地址：漢民里純精路 1 段 219 號
電話：03-9563167
宜蘭縣政府消防局
羅東鎮公所
111 年 01 月更新
東光國中
成功國小
淹水潛勢區
淹水潛勢區
淹水潛勢區
漢民社區活動中心
維安社區活動中心
維安社區活動中心
漢民社區活動中心
圖例
防災
設施
疏散避難方向
災害警告標誌設置點
室內避難處所
適用災害類別

宜蘭縣羅東鎮【賢文里】簡易疏散避難圖
編號：1000202-019
防災資訊表
行政區位圖
災害通報單位(人員)
1. 羅東鎮災害應變中心
電話：03-9542550、03-9556243
2. 里長-張智傑
電話：03-9515864
3. 公正派出所
電話：03-9542029
4. 羅東消防分隊
電話：03-9562777
5. 警察局 110、消防局 119
6. 頭城工務段
電話：03-9882058
防災資訊
1. 行政院農委會水土保持局
http://246.swcb.gov.tw/
2. 經濟部水利署
http://www.wra.gov.tw/
3. 中央氣象局
http://www.cwb.gov.tw/
4. 宜蘭縣政府消防局
http://fire.e-land.gov.tw/
5. 羅東鎮公所
http://www.lotong.gov.tw/
避難處所
羅東鎮展演廳
面積：2,407.83 平方公尺
容納：510 人
地址：羅東鎮中興路 1 號
電話：03-9530792
聖安宮(第二避難處所)
面積：4,752 平方公尺
容納：400 人
地址：羅東鎮忠孝路 48 號
電話：03-9541715
公正國小
面積：2,668 平方公尺
容納：566 人
地址：羅東鎮公正路 199 號
電話：03-9566659
宜蘭縣政府消防局、羅東鎮公所
111 年 01 月更新
羅東高中
淹水潛勢區
公正國小
國華國中
羅東鎮公所
羅東鎮展演廳
聖安宮
公正國小
羅東鎮展演廳
圖例
防災
設施
疏散避難方向
災害警告標誌設置點
室內避難處所
適用災害類別

宜蘭縣羅東鎮【公正里】簡易疏散避難圖
編號：1000202-020
防災資訊表
行政區位圖
災害通報單位(人員)
1. 羅東鎮災害應變中心
電話：03-9542550、03-9556243
2. 里長-林豐裕
電話：03-9565768
手機：0919-313519
3. 公正派出所
電話：03-9542029
4. 羅東消防分隊
電話：03-9562777
5. 警察局 110、消防局 119
6. 頭城工務段
電話：03-9882058
防災資訊
1. 行政院農委會水土保持局
http://246.swcb.gov.tw/
2. 經濟部水利署
http://www.wra.gov.tw/
3. 中央氣象局
http://www.cwb.gov.tw/
4. 宜蘭縣政府消防局
http://fire.e-land.gov.tw/
5. 羅東鎮公所
http://www.lotong.gov.tw/
避難處所
羅東鎮展演廳
面積：2,407.83 平方公尺
容納：510 人
地址：羅東鎮中興路 1 號
電話：03-9530792
公正國小
面積：2,668 平方公尺
容納：566 人
地址：羅東鎮公正路 199 號
電話：03-9566659
宜蘭縣政府消防局
羅東鎮公所
111 年 01 月更新
羅東國中
羅東高中
公正國小
國華國中
淹水潛勢區
羅東消防分隊
羅東鎮展演廳
圖例
防災
疏散避難方向
災害警告標誌設置點
設施
室內避難處所
適用災害類別

宜蘭縣羅東鎮【集祥里】簡易疏散避難圖
編號：1000202-021
防災資訊表
行政區位圖
災害通報單位(人員)
1. 羅東鎮災害應變中心
電話：03-9542550、03-9556243
2. 里長-謝茂川
電話：03-9549612
3. 公正派出所
電話：03-9542029
4. 羅東消防分隊
電話：03-9562777
5. 警察局 110、消防局 119
6. 頭城工務段
電話：03-9882058
防災資訊
1. 行政院農委會水土保持局
http://246.swcb.gov.tw/
2. 經濟部水利署
http://www.wra.gov.tw/
3. 中央氣象局
http://www.cwb.gov.tw/
4. 宜蘭縣政府消防局
http://fire.e-land.gov.tw/
5. 羅東鎮公所
http://www.lotong.gov.tw/
避難處所
羅東鎮老人館
面積：467.88 平方公尺
容納：99 人
地址：集祥里公園路 113 號
電話：03-9545102#253
羅東鎮展演廳
面積：2,407.83 平方公尺
容納：510 人
地址：羅東鎮中興路 1 號
電話：03-9530792
宜蘭縣政府消防局
羅東鎮公所
111 年 01 月更新
公正國小
羅東分局
羅東消防分隊
淹水潛勢區
羅東鎮公所
羅東鎮展演廳
羅東鎮老人館
羅東國小
圖例
防災
疏散避難方向
災害警告標誌設置點
設施
室內避難處所
適用災害類別
消防分隊
派出所

宜蘭縣羅東鎮【信義里】簡易疏散避難圖
編號：1000202-022
防災資訊表
行政區位圖
災害通報單位(人員)
1. 羅東鎮災害應變中心
電話：03-9542550、03-9556243
2. 里長-曾連枝
電話：03-9562014
3. 公正派出所
電話：03-9542029
4. 羅東消防分隊
電話：03-9562777
5. 警察局 110、消防局 119
6. 頭城工務段
電話：03-9882058
防災資訊
1. 行政院農委會水土保持局
http://246.swcb.gov.tw/
2. 經濟部水利署
http://www.wra.gov.tw/
3. 中央氣象局
http://www.cwb.gov.tw/
4. 宜蘭縣政府消防局
http://fire.e-land.gov.tw/
5. 羅東鎮公所
http://www.lotong.gov.tw/
避難處所
信義社區活動中心
面積：721.76 平方公尺
容納：153 人
地址：羅東鎮中華路 189 號
電話：03-9540938
羅東鎮展演廳(第二避難場所)
面積：2,407.83 平方公尺
容納：510 人
地址：羅東鎮中興路 1 號
電話：03-9530792
羅東國中
面積：1308.26 平方公尺
容納：277 人
地址：羅東鎮中華路 99 號
電話：03-9542075#501
宜蘭縣政府消防局、羅東鎮公所
111 年 01 月更新
信義社區活動中心
羅東國中
羅東夜市
羅東鎮展演廳
羅東鎮展演廳
淹水潛勢區
信義社區活動中心
羅東鎮展演廳
羅東國中
圖例
防災
設施
疏散避難方向
災害警告標誌設置點
室內避難處所
適用災害類別
土 水 風 海 震

宜蘭縣羅東鎮【竹林里】簡易疏散避難圖
編號：1000202-023
防災資訊表
行政區位圖
災害通報單位(人員)
1. 羅東鎮災害應變中心
電話：03-9542550、03-9556243
2. 里長-黃德勝
電話：03-9563328
手機：0932-264572
3. 公正派出所
電話：03-9542029
4. 羅東消防分隊
電話：03-9562777
5. 警察局 110、消防局 119
6. 頭城工務段
電話：03-9882058
防災資訊
1. 行政院農委會水土保持局
http://246.swcb.gov.tw/
2. 經濟部水利署
http://www.wra.gov.tw/
3. 中央氣象局
http://www.cwb.gov.tw/
4. 宜蘭縣政府消防局
http://fire.e-land.gov.tw/
5. 羅東鎮公所
http://www.lotong.gov.tw/
避難處所
竹林社區活動中心
面積：698.44 平方公尺
容納：148 人
地址：復興路 2 段 122 號
電話：03-9540821
公正國小(第二避難處所)
面積：2,668 平方公尺
容納：566 人
地址：羅東鎮公正路 199 號
電話：03-9566659
竹林國小
面積：1685.78 平方公尺
容納：357 人
地址：復興路 2 段 128 號
電話：03-9542084#33
宜蘭縣政府消防局、羅東鎮公所
111 年 01 月更新
竹林社區活動中心
竹林國小
竹林社區活動中心
竹林國小
淹水潛勢區
公正國小
公正國小
圖例
防災
設施
疏散避難方向
災害警告標誌設置點
室內避難處所
適用災害類別
土 水 風 海 震

宜蘭縣羅東鎮【樹林里】簡易疏散避難圖
編號：1000202-025
防災資訊表
行政區位圖
災害通報單位(人員)
1. 羅東鎮災害應變中心
電話：03-9542550、
03-9556243
2. 里長-黃再興
電話：03-9540605
3. 公正派出所
電話：03-9542029
4. 羅東消防分隊
電話：03-9562777
5. 警察局 110、消防局 119
6. 頭城工務段
電話：03-9882058
防災資訊
1. 行政院農委會水土保持局
http://246.swcb.gov.tw/
2. 經濟部水利署
http://www.wra.gov.tw/
3. 中央氣象局
http://www.cwb.gov.tw/
4. 宜蘭縣政府消防局
http://fire.e-land.gov.tw/
5. 羅東鎮公所
http://www.lotong.gov.tw/
避難處所
樹林社區活動中心
面積：689.55 平方公尺
容納：146 人
地址：羅東鎮文林路 130 號
電話：03-9571791
國華國中(第二避難處所)
面積：1445 平方公尺
容納：306 人
地址：羅東鎮國華街 101 號
電話：03-9513062#303
宜蘭縣政府消防局
羅東鎮公所
111 年 01 月更新
樹林社區活動中心
國華國中
竹林街
樹林社區活動中心
羅東高中
羅東國中
淹水潛勢區
淹水潛勢區
公正路
國華國中
國華國中
0
100
200
公尺
圖例
防災
設施
疏散避難方向
災害警告標誌設置點
室內避難處所
適用災害類別

宜蘭縣羅東鎮【國華里】簡易疏散避難圖
編號：1000202-026
防災資訊表
行政區位圖
災害通報單位(人員)
1. 羅東鎮災害應變中心
電話：03-9542550、
03-9556243
2. 里長-游文龍
電話：03-9512290
3. 成功派出所
電話：03-9542471
4. 羅東消防分隊
電話：03-9562777
5. 警察局 110、消防局 119
6. 頭城工務段
電話：03-9882058
防災資訊
1. 行政院農委會水土保持局
http://246.swcb.gov.tw/
2. 經濟部水利署
http://www.wra.gov.tw/
3. 中央氣象局
http://www.cwb.gov.tw/
4. 宜蘭縣政府消防局
http://fire.e-land.gov.tw/
5. 羅東鎮公所
http://www.lotong.gov.tw/
避難處所
國華國中
面積：1445 平方公尺
容納：306 人
地址：羅東鎮國華街 101 號
電話：03-9513062#303
北成國小
面積：1503.75 平方公尺
容納：319 人
地址：羅東鎮北成路一段 125 號
電話：03-9512626
宜蘭縣政府消防局
羅東鎮公所
111 年 01 月更新
淹水潛勢區
淹水潛勢區
羅東高中
羅東國中
國華國中
公正國小
北成國小
國華國中
北成國小
公正路
北成路一段
中山路三段
0
100
200
公尺
圖例
防災
設施
疏散避難方向
災害警告標誌設置點
室內避難處所
適用災害類別

宜蘭縣羅東鎮【維揚里】簡易疏散避難圖
編號：1000202-027
防災資訊表
行政區位圖
災害通報單位(人員)
1. 羅東鎮災害應變中心
電話：03-9542550、03-9556243
2. 里長-陳章琳
電話：03-9613762
手機：0932-264854
3. 成功派出所
電話：03-9542471
4. 羅東消防分隊
電話：03-9562777
5. 警察局 110、消防局 119
6. 頭城工務段
電話：03-9882058
防災資訊
1. 行政院農委會水土保持局
http://246.swcb.gov.tw/
2. 經濟部水利署
http://www.wra.gov.tw/
3. 中央氣象局
http://www.cwb.gov.tw/
4. 宜蘭縣政府消防局
http://fire.e-land.gov.tw/
5. 羅東鎮公所
http://www.lotong.gov.tw/
避難處所
維安社區活動中心
面積：802.51 平方公尺
容納：170 人
地址：西安里西安街 468 號
電話：03-96111165
北成國小(第二避難處所)
面積：1503.75 平方公尺
容納：319 人
地址：北成路一段 125 號
電話：03-9512626#401
宜蘭縣政府消防局
羅東鎮公所
111 年 01 月更新
維安社區活動中心
北成國小
羅東高商
淹水潛勢區
淹水潛勢區
北成國小
羅東高商
圖例
防災
疏散避難方向
災害警告標誌設置點
設施
室內避難處所
適用災害類別

宜蘭縣羅東鎮【開明里】簡易疏散避難圖
編號：1000202-028
防災資訊表
行政區位圖
災害通報單位(人員)
1. 羅東鎮災害應變中心
電話：03-9542550、03-9556243
2. 里長-李旭盛
手機：03-9552404
3. 開羅派出所
電話：03-9542121
4. 羅東消防分隊
電話：03-9562777
5. 警察局 110、消防局 119
6. 頭城工務段
電話：03-9882058
防災資訊
1. 行政院農委會水土保持局
http://246.swcb.gov.tw/
2. 經濟部水利署
http://www.wra.gov.tw/
3. 中央氣象局
http://www.cwb.gov.tw/
4. 宜蘭縣政府消防局
http://fire.e-land.gov.tw/
5. 羅東鎮公所
http://www.lotong.gov.tw/
避難處所
羅東國小
面積：817 平方公尺
容納：173 人
地址：羅東鎮民族路 1 號
電話：03-9542342
成功國小(第二避難處所)
面積：1,074.71 平方公尺
容納：228 人
地址：羅東鎮興東南路 100 號
電話：03-9542156
宜蘭縣政府消防局
羅東鎮公所
111 年 01 月更新
淹水潛勢區
淹水潛勢區
羅東國小
成功國小
羅東國小
成功國小
圖例
防災
疏散避難方向
災害警告標誌設置點
設施
室內避難處所
適用災害類別

宜蘭縣羅東鎮【中山里】簡易疏散避難圖
編號：1000202-029
防災資訊表
行政區位圖
災害通報單位(人員)
1. 羅東鎮災害應變中心
電話：03-9542550、03-9556243
2. 里長-魏綺爛
電話：0937-161961
3. 開羅派出所
電話：03-9542121
4. 羅東消防分隊
電話：03-9562777
5. 警察局 110、消防局 119
6. 頭城工務段
電話：03-9882058
防災資訊
1. 行政院農委會水土保持局
http://246.swcb.gov.tw/
2. 經濟部水利署
http://www.wra.gov.tw/
3. 中央氣象局
http://www.cwb.gov.tw/
4. 宜蘭縣政府消防局
http://fire.e-land.gov.tw/
5. 羅東鎮公所
http://www.lotong.gov.tw/
避難處所
羅東鎮展演廳
面積：2,407.83 平方公尺
容納：510 人
地址：羅東鎮中興路 1 號
電話：03-9530792
羅東鎮老人館
面積：467.88 平方公尺
容納：99 人
地址：集祥里公園路 113 號
電話：03-9545102#253
宜蘭縣政府消防局
羅東鎮公所
111 年 01 月更新
羅東鎮展演廳
羅東鎮老人館
中山公園
民生路
民權路
中山路三段
中山西街
民族路
公尺
0 50 100
圖例
防災
設施
疏散避難方向
災害警告標誌設置點
室內避難處所
適用災害類別

宜蘭縣羅東鎮【仁和里】簡易疏散避難圖
編號：1000202-030
防災資訊表
行政區位圖
災害通報單位(人員)
1. 羅東鎮災害應變中心
電話：03-9542550、03-9556243
2. 里長-藍亮如
電話：0920-007080
3. 成功派出所
電話：03-9542471
4. 羅東消防分隊
電話：03-9562777
5. 警察局 110、消防局 119
6. 南澳工務段
電話：03-9982161~3
防災資訊
1. 行政院農委會水土保持局
http://246.swcb.gov.tw/
2. 經濟部水利署
http://www.wra.gov.tw/
3. 中央氣象局
http://www.cwb.gov.tw/
4. 宜蘭縣政府消防局
http://fire.e-land.gov.tw/
5. 羅東鎮公所
http://www.lotong.gov.tw/
避難處所
羅東國小
面積：817 平方公尺
容納：173 人
地址：羅東鎮民族路 1 號
電話：03-9542342
仁德社區活動中心(第二避難處所)
面積：462.31 平方公尺
容納：98 人
地址：羅東鎮忠義巷 80-2 號
電話：03-9513062
宜蘭縣政府消防局、羅東鎮公所
111 年 01 月更新
仁德社區活動中心
和平豆花羅東本店
點心・$
日嗜こんばんは
日本料理
北門街
羅東國小
燦坤3C-羅東店
3C 賣場
正常鮮肉小湯包 羅東店
天主教靈醫會醫療財團法人羅東聖母醫院
金少爺餅店
點心
醫療財團法人基金會羅東博
越穗香手作甜點 羅東店
財團法人天主教靈醫會羅東聖母醫院停車場
公正國小
羅東國小
中山路三段
公尺
0 50 100
圖例
防災
設施
疏散避難方向
災害警告標誌設置點
室內避難處所
適用災害類別

宜蘭縣羅東鎮【東安里】簡易疏散避難圖
編號：1000202-005
防災資訊表
行政區位圖
災害通報單位(人員)
1. 羅東鎮災害應變中心
電話：03-9542550、03-9556243
2. 里長-林捷隆
電話：03-9564947
手機：0933244739
3. 開羅派出所
電話：03-9542121
4. 羅東消防分隊
電話：03-9562777
5. 警察局 110、消防局 119
6. 即城工務段
電話：03-9882058
防災資訊
1. 行政院農委會水土保持局
http://246.swcb.gov.tw/
2. 經濟部水利署
http://www.wra.gov.tw/
3. 中央氣象局
http://www.cwb.gov.tw/
4. 宜蘭縣政府消防局
http://fire.e-land.gov.tw/
5. 羅東鎮公所
http://www.lotong.gov.tw/
避難處所
東安社區活動中心
面積：1364.22 平方公尺
容納：289 人
地址：東安東天祥路 171 號
電話：03-9564947
羅東國小(第二避難處所)
面積：817 平方公尺
容納：173 人
地址：羅東鎮民族路 1 號
電話：03-9542542
宜蘭縣政府消防局
羅東鎮公所
111 年 01 月更新
東安社區活動中心
淹水潛勢區
開羅派出所
羅東國小
圖例
防災
設施
疏散避難方向
災害警告標誌設置點
室內避難處所
適用災害類別
派出所

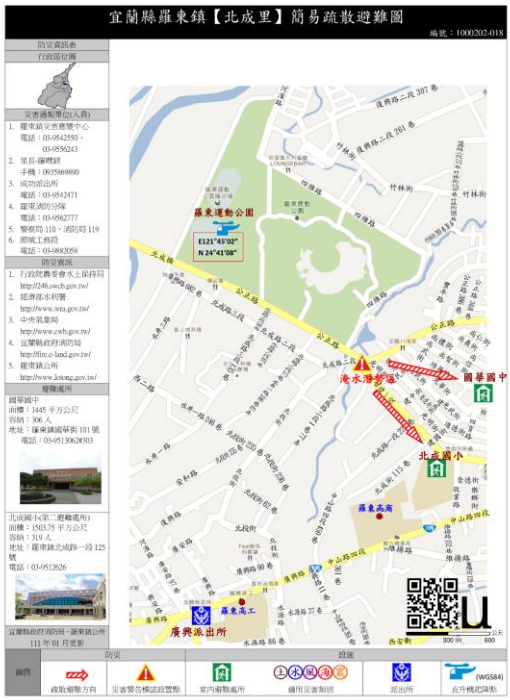
宜蘭縣羅東鎮【北成里】簡易疏散避難圖
編號：1000202-018
防災資訊表
行政區位圖
災害通報單位(人員)
1. 羅東鎮災害應變中心
電話：03-9542550、03-9556243
2. 里長-羅聖鎮
手機：0935869890
3. 成功派出所
電話：03-9542471
4. 羅東消防分隊
電話：03-9562777
5. 警察局 110、消防局 119
6. 即城工務段
電話：03-9882058
防災資訊
1. 行政院農委會水土保持局
http://246.swcb.gov.tw/
2. 經濟部水利署
http://www.wra.gov.tw/
3. 中央氣象局
http://www.cwb.gov.tw/
4. 宜蘭縣政府消防局
http://fire.e-land.gov.tw/
5. 羅東鎮公所
http://www.lotong.gov.tw/
避難處所
國華國中
面積：1445 平方公尺
容納：306 人
地址：羅東鎮國華街 101 號
電話：03-9513062#303
北成國小(第二避難處所)
面積：1503.75 平方公尺
容納：319 人
地址：羅東鎮北成路一段 125 號
電話：03-9512626
宜蘭縣政府消防局 - 羅東鎮公所
111 年 01 月更新
羅東運動公園
淹水潛勢區
國華國中
北成國小
羅東高商
羅東高工
廣興派出所
圖例
防災
設施
疏散避難方向
災害警告標誌設置點
室內避難處所
適用災害類別
派出所
直升機起降點

宜蘭縣羅東鎮【仁愛里】簡易疏散避難圖
編號：1000202-024
防災資訊表
行政區位圖
災害通報單位(人員)
1. 羅東鎮災害應變中心
電話：03-9542550、03-9556243
2. 里長-陳漢松
電話：03-9656935
3. 公正派出所
電話：03-9542029
4. 羅東消防分隊
電話：03-9562777
5. 警察局 110、消防局 119
6. 南澳工務段
電話：03-9982161~3
防災資訊
1. 行政院農委會水土保持局
http://246.swcb.gov.tw/
2. 經濟部水利署
http://www.wra.gov.tw/
3. 中央氣象局
http://www.cwb.gov.tw/
4. 宜蘭縣政府消防局
http://fire.e-land.gov.tw/
5. 羅東鎮公所
http://www.lotong.gov.tw/
避難處所
仁愛社區活動中心
面積：820 平方公尺
容納：174 人
地址：復興路 3 段 557 號
電話：0911-861213
竹林社區活動中心
面積：698.44 平方公尺
容納：148 人
地址：復興路 2 段 122 號
電話：03-9540821
宜蘭縣政府消防局
羅東鎮公所
111 年 01 月更新
仁愛社區活動中心
淹水潛勢區
上四結
四結福德廟(四結金身土地公)
大煙囪食料本舖-【羅東店】
歪子歪
清水溝
竹林社區活動中心
羅東運動公園
東丘落羽松
圖例
防災
設施
疏散避難方向
災害警告標誌設置點
室內避難處所
適用災害類別
消防分隊
派出所

編號：1000209 宜蘭縣五結鄉水災疏散避難地圖

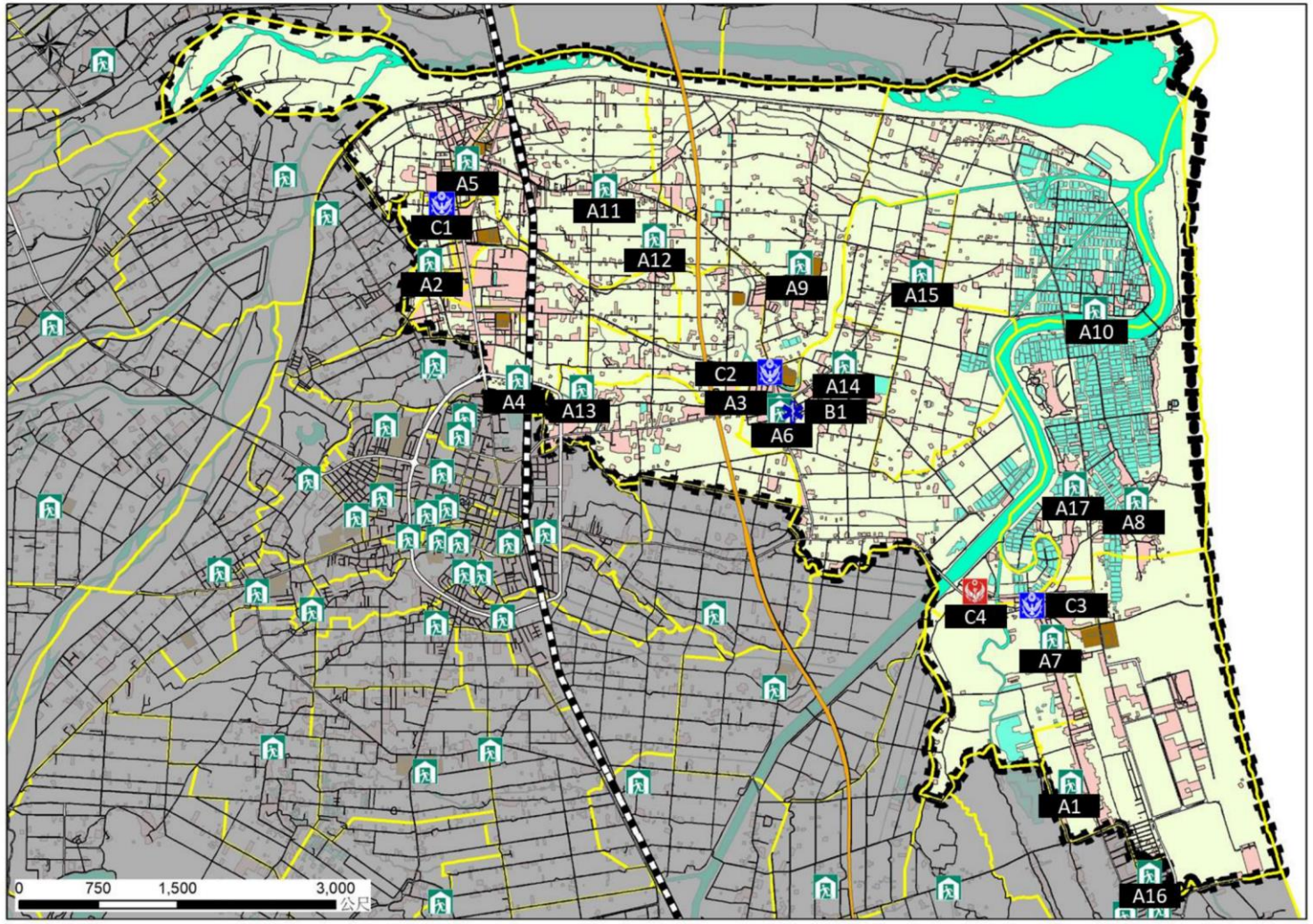

圖　例

地　圖		道　路			500 毫米淹水潛勢	防　災	
	鄉(鎮)界線		鐵路	196 縣道	0.50m－1.00m	災害避難處所	消防單位
	村(里)界線	3	國道		1.00m－2.00m	醫療單位	
			省道		2.50m＋	警察單位	

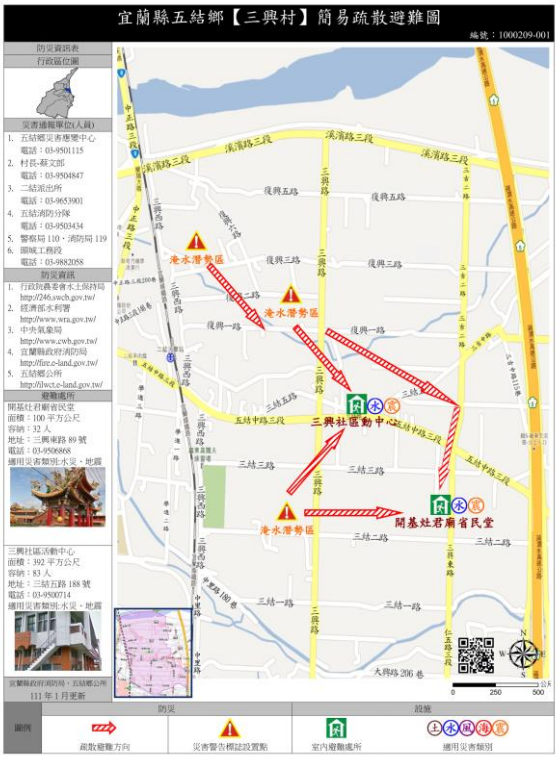
宜蘭縣五結鄉【三興村】簡易疏散避難圖
編號：1000209-001
防災資訊表
行政區位圖
災害通報單位(人員)
1. 五結鄉災害應變中心
電話：03-9501115
2. 村長-蔡文郎
電話：03-9504847
3. 二結派出所
電話：03-9653901
4. 五結消防分隊
電話：03-9503434
5. 警察局 110、消防局 119
6. 頭城工務段
電話：03-9882058
防災資訊
1. 行政院農委會水土保持局
http://246.swcb.gov.tw/
2. 經濟部水利署
http://www.wra.gov.tw/
3. 中央氣象局
http://www.cwb.gov.tw/
4. 宜蘭縣政府消防局
http://fire.e-land.gov.tw/
5. 五結鄉公所
http://ilwct.e-land.gov.tw/
避難處所
開基灶君廟省民堂
面積：100 平方公尺
容納：32 人
地址：三興東路 89 號
電話：03-9506868
適用災害類別:水災、地震
三興社區活動中心
面積：392 平方公尺
容納：83 人
地址：三結五路 188 號
電話：03-9500714
適用災害類別:水災、地震
宜蘭縣政府消防局、五結鄉公所
111 年 1 月更新
溪濱路三段
三興社區動中心
開基灶君廟省民堂
淹水潛勢區
圖例
防災
設施
疏散避難方向
災害警告標誌設置點
室內避難處所
適用災害類別

宜蘭縣五結鄉【二結村】簡易疏散避難圖
編號：1000209-002
防災資訊表
行政區位圖
災害通報單位(人員)
1. 五結鄉災害應變中心
電話：03-9501115
2. 村長-陳長泉
電話：03-9650289
手機：0918-775588
3. 二結派出所
電話：03-9653901
4. 五結消防分隊
電話：03-9503434
5. 警察局 110、消防局 119
6. 頭城工務段
電話：03-9882058
防災資訊
1. 行政院農委會水土保持局
http://246.swcb.gov.tw/
2. 經濟部水利署
http://www.wra.gov.tw/
3. 中央氣象局
http://www.cwb.gov.tw/
4. 宜蘭縣政府消防局
http://fire.e-land.gov.tw/
5. 五結鄉公所
http://ilwct.e-land.gov.tw/
避難處所
二結社區活動中心
面積：800 平方公尺
容納：170 人
地址：學進路 83 號
電話：03-9652253
適用災害類別:水災、地震
四結福德廟
面積：500.5 平方公尺
容納：106 人
地址：福德路 68 號
電話：03-9657963
適用災害類別:水災、地震
宜蘭縣政府消防局、五結鄉公所
111 年 1 月更新
溪濱路三段
二結社區活動中心
二結派出所
淹水潛勢區
圖例
防災
設施
疏散避難方向
災害警告標誌設置點
室內避難處所
適用災害類別
派出所

宜蘭縣五結鄉【鎮安村】簡易疏散避難圖
編號：1000209-003
防災資訊表
行政區位圖
災害通報單位(人員)
1. 五結鄉災害應變中心
電話：03-9501115
2. 村長-張朝松
電話：03-9652097
3. 二結派出所
電話：03-9653901
4. 五結消防分隊
電話：03-9503434
5. 警察局 110、消防局 119
6. 頭城工務段
電話：03-9882058
防災資訊
1. 行政院農委會水土保持局
http://246.swcb.gov.tw/
2. 經濟部水利署
http://www.wra.gov.tw/
3. 中央氣象局
http://www.cwb.gov.tw/
4. 宜蘭縣政府消防局
http://fire.e-land.gov.tw/
5. 五結鄉公所
http://ilwct.e-land.gov.tw/
避難處所
二結社區活動中心
面積：800 平方公尺
容納：170 人
地址：學進路 83 號
電話：03-9652253
適用災害類別:水災、地震
宜蘭縣政府消防局、五結鄉公所
111 年 1 月更新
溪濱路三段
大洲堤防
淹水潛勢區
二結社區活動中心
二結派出所
圖例
防災
設施
疏散避難方向
災害警告標誌設置點
室內避難處所
適用災害類別
派出所

宜蘭縣五結鄉【上四村】簡易疏散避難圖

編號：1000209-004

防災資訊表

行政區位圖

災害通報單位(人員)

1. 五結鄉災害應變中心
   電話：03-9501115
2. 村長-林祥旺
   電話：03-9565867
3. 二結派出所
   電話：03-9653901
4. 五結消防分隊
   電話：03-9503434
5. 警察局 110、消防局 119
6. 頭城工務段
   電話：03-9882058

防災資訊

1. 行政院農委會水土保持局
   http://246.swcb.gov.tw/
2. 經濟部水利署
   http://www.wra.gov.tw/
3. 中央氣象局
   http://www.cwb.gov.tw/
4. 宜蘭縣政府消防局
   http://fire.e-land.gov.tw/
5. 五結鄉公所
   http://ilwct.e-land.gov.tw/

避難處所

四結福德廟
面積：500.5 平方公尺
容納：106 人
地址：福德路 68 號
電話：03-9657963、03-9653344
適用災害類別:水災、地震

宜蘭縣政府消防局、五結鄉公所
111 年 1 月更新

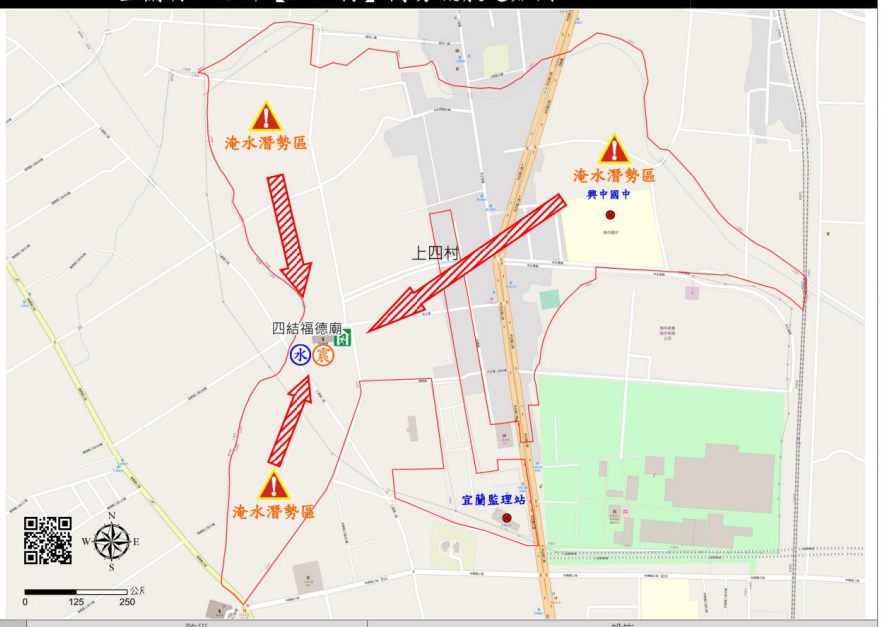

圖例

防災		設施		
疏散避難方向	災害警告標誌設置點	室內避難處所	適用災害類別	派出所

宜蘭縣五結鄉【中興村】簡易疏散避難圖

編號：1000209-005

防災資訊表

行政區位圖

災害通報單位(人員)

1. 五結鄉災害應變中心
   電話：03-9501115
2. 村長-吳正騫
   電話：03-9505367
   手機：0937-522093
3. 二結派出所
   電話：03-9653901
4. 五結消防分隊
   電話：03-9503434
5. 警察局 110、消防局 119
6. 頭城工務段
   電話：03-9882058

防災資訊

1. 行政院農委會水土保持局
   http://246.swcb.gov.tw/
2. 經濟部水利署
   http://www.wra.gov.tw/
3. 中央氣象局
   http://www.cwb.gov.tw/
4. 宜蘭縣政府消防局
   http://fire.e-land.gov.tw/
5. 五結鄉公所
   http://ilwct.e-land.gov.tw/

避難處所

四結福德廟
面積：500.5 平方公尺
容納：106 人
地址：福德路 68 號
電話：03-9657963
適用災害類別:水災、地震

宜蘭縣政府消防局、五結鄉公所
111 年 1 月更新

圖例

防災		設施	
疏散避難方向	災害警告標誌設置點	室內避難處所	適用災害類別

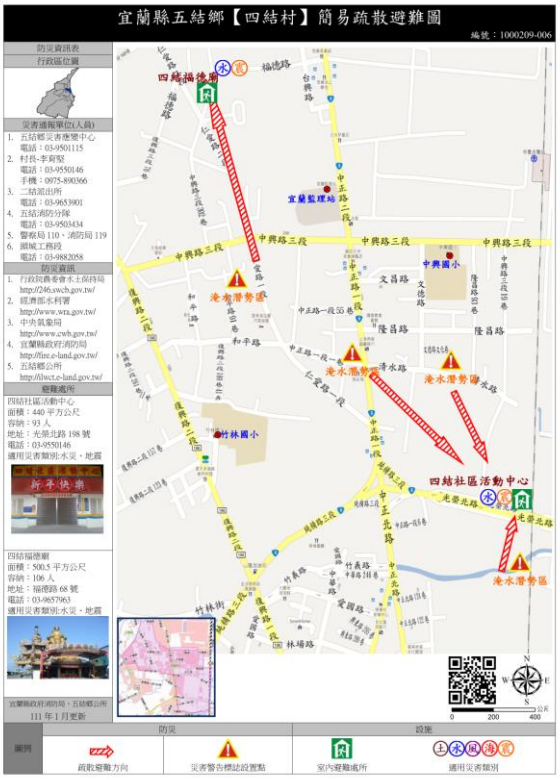
宜蘭縣五結鄉【四結村】簡易疏散避難圖
編號：1000209-006
防災資訊表
行政區位圖
災害通報單位(人員)
1. 五結鄉災害應變中心
電話：03-9501115
2. 村長-李育堅
電話：03-9550146
手機：0975-890366
3. 二結派出所
電話：03-9653901
4. 五結消防分隊
電話：03-9503434
5. 警察局 110、消防局 119
6. 頭城工務段
電話：03-9882058
防災資訊
1. 行政院農委會水土保持局
http://246.swcb.gov.tw/
2. 經濟部水利署
http://www.wra.gov.tw/
3. 中央氣象局
http://www.cwb.gov.tw/
4. 宜蘭縣政府消防局
http://fire.e-land.gov.tw/
5. 五結鄉公所
http://ilwct.e-land.gov.tw/
避難處所
四結社區活動中心
面積：440 平方公尺
容納：93 人
地址：光榮北路 198 號
電話：03-9550146
適用災害類別:水災、地震
四結福德廟
面積：500.5 平方公尺
容納：106 人
地址：福德路 68 號
電話：03-9657963
適用災害類別:水災、地震
宜蘭縣政府消防局、五結鄉公所
111 年 1 月更新
四結福德廟
宜蘭監理站
中興路三段
中興國小
淹水潛勢區
竹林國小
四結社區活動中心
光榮北路
中正北路
竹林街
林埔路
圖例
防災
設施
疏散避難方向
災害警告標誌設置點
室內避難處所
適用災害類別
公尺
0
200
400

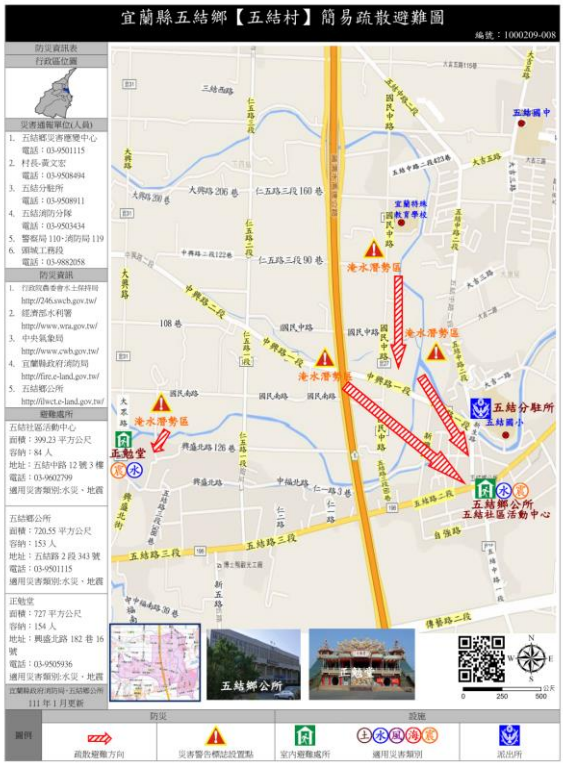
宜蘭縣五結鄉【五結村】簡易疏散避難圖
編號：1000209-008
防災資訊表
行政區位圖
災害通報單位(人員)
1. 五結鄉災害應變中心
電話：03-9501115
2. 村長-黃文宏
電話：03-9508494
3. 五結分駐所
電話：03-9508911
4. 五結消防分隊
電話：03-9503434
5. 警察局 110、消防局 119
6. 頭城工務段
電話：03-9882058
防災資訊
1. 行政院農委會水土保持局
http://246.swcb.gov.tw/
2. 經濟部水利署
http://www.wra.gov.tw/
3. 中央氣象局
http://www.cwb.gov.tw/
4. 宜蘭縣政府消防局
http://fire.e-land.gov.tw/
5. 五結鄉公所
http://ilwct.e-land.gov.tw/
避難處所
五結社區活動中心
面積：399.23 平方公尺
容納：84 人
地址：五結中路 12 號 3 樓
電話：03-9602799
適用災害類別:水災、地震
五結鄉公所
面積：720.55 平方公尺
容納：153 人
地址：五結路 2 段 343 號
電話：03-9501115
適用災害類別:水災、地震
正勉堂
面積：727 平方公尺
容納：154 人
地址：興盛北路 182 巷 16 號
電話：03-9505936
適用災害類別:水災、地震
宜蘭縣政府消防局、五結鄉公所
111 年 1 月更新
五結國中
五結分駐所
五結國小
五結鄉公所
五結社區活動中心
正勉堂
五結鄉公所
圖例
防災
設施
疏散避難方向
災害警告標誌設置點
室內避難處所
適用災害類別
派出所
公尺
0
250
500

宜蘭縣五結鄉【福興村】簡易疏散避難圖
編號：1000209-007
防災資訊表
行政區位圖
災害通報單位(人員)
1. 五結鄉災害應變中心
電話：03-9501115
2. 村長-陳彩雲
電話：03-9508911
3. 五結分駐所
電話：03-9504381
4. 五結消防分隊
電話：03-9503434
5. 警察局 110、消防局 119
6. 頭城工務段
電話：03-9882058
防災資訊
1. 行政院農委會水土保持局
http://246.swcb.gov.tw/
2. 經濟部水利署
http://www.wra.gov.tw/
3. 中央氣象局
http://www.cwb.gov.tw/
4. 宜蘭縣政府消防局
http://fire.e-land.gov.tw/
5. 五結鄉公所
http://ilwct.e-land.gov.tw/
避難處所
正勉堂
面積：727 平方公尺
容納：154 人
地址：興盛北路 182 巷 16 號
電話：03-9505936
適用災害類別:水災、地震
五結鄉公所
面積：720.55 平方公尺
容納：153 人
地址：五結路 2 段 343 號
電話：03-9501115
適用災害類別:水災、地震
宜蘭縣政府消防局、五結鄉公所
111 年 1 月更新
正勉堂
五結分駐所
五結國小
五結鄉公所
淹水潛勢區
國民南路
中福北路
五結路三段
五結路二段
傳藝路二段
傳藝路三段
新群北路
新群五路
光榮北路
光榮路
福和一路 39 巷
福和二路
新五路
中福南路
中山路一段 382 巷
光榮路 230 巷
北宜高羅東聯絡道
國民中路
五結中路二段
新興路
自強路
正勉堂
五結鄉公所
圖例
防災
設施
疏散避難方向
災害警告標誌設置點
室內避難處所
適用災害類別
派出所
公尺
0
150
300

宜蘭縣五結鄉【大吉村】簡易疏散避難圖
編號：1000209-009
防災資訊表
行政區位圖
災害通報單位(人員)
1. 五結鄉災害應變中心
電話：03-9501115
2. 村長-林建祥
電話：03-9503151
手機：0920492673
3. 五結分駐所
電話：03-9504381
4. 五結消防分隊
電話：03-9503434
5. 警察局 110、消防局 119
6. 國城工務段
電話：03-9882058
防災資訊
1. 行政院農委會水土保持局
http://246.swcb.gov.tw/
2. 經濟部水利署
http://www.wra.gov.tw/
3. 中央氣象局
http://www.cwb.gov.tw/
4. 宜蘭縣政府消防局
http://fire.e-land.gov.tw/
5. 五結鄉公所
http://ilwct.e-land.gov.tw/
避難處所
五結國中五動館
面積：2191.93 平方公尺
容納：465 人
地址：大吉村大吉五路 58 號
電話：03-9501105 轉 13
適用災害類別:水災、地震
宜蘭縣政府消防局、五結鄉公所
111 年 1 月更新
圖例
防災
設施
疏散避難方向
災害警告標誌設置點
室內避難處所
適用災害類別
出出所
老水潭勢區
五結國中五動館
五結分駐所
五結國小
宜蘭特殊教育學校

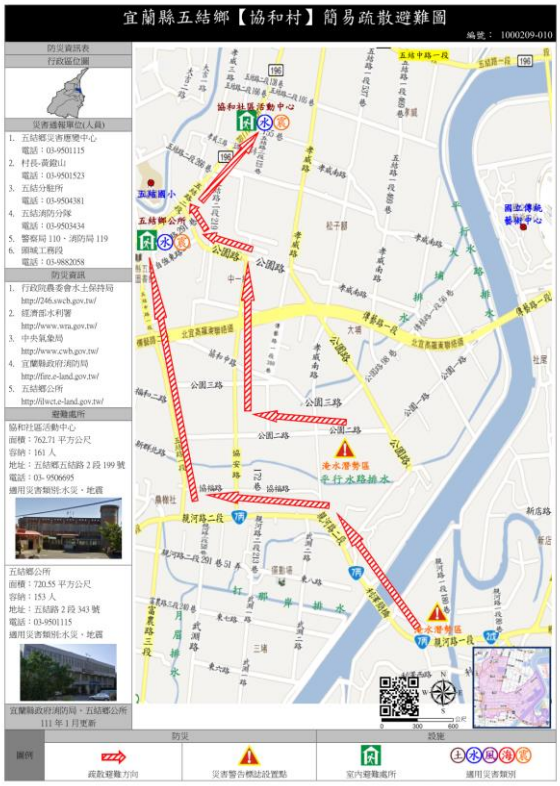
宜蘭縣五結鄉【協和村】簡易疏散避難圖
編號：1000209-010
防災資訊表
行政區位圖
災害通報單位(人員)
1. 五結鄉災害應變中心
電話：03-9501115
2. 村長-黃銀山
電話：03-9501523
3. 五結分駐所
電話：03-9504381
4. 五結消防分隊
電話：03-9503434
5. 警察局 110、消防局 119
6. 國城工務段
電話：03-9882058
防災資訊
1. 行政院農委會水土保持局
http://246.swcb.gov.tw/
2. 經濟部水利署
http://www.wra.gov.tw/
3. 中央氣象局
http://www.cwb.gov.tw/
4. 宜蘭縣政府消防局
http://fire.e-land.gov.tw/
5. 五結鄉公所
http://ilwct.e-land.gov.tw/
避難處所
協和社區活動中心
面積：762.71 平方公尺
容納：161 人
地址：五結鄉五結路 2 段 199 號
電話：03- 9506695
適用災害類別:水災、地震
五結鄉公所
面積：720.55 平方公尺
容納：153 人
地址：五結路 2 段 343 號
電話：03-9501115
適用災害類別:水災、地震
宜蘭縣政府消防局、五結鄉公所
111 年 1 月更新
圖例
防災
設施
疏散避難方向
災害警告標誌設置點
室內避難處所
適用災害類別
協和社區活動中心
五結國小
五結鄉公所
老水潭勢區
老行水路排水
水潭勢區

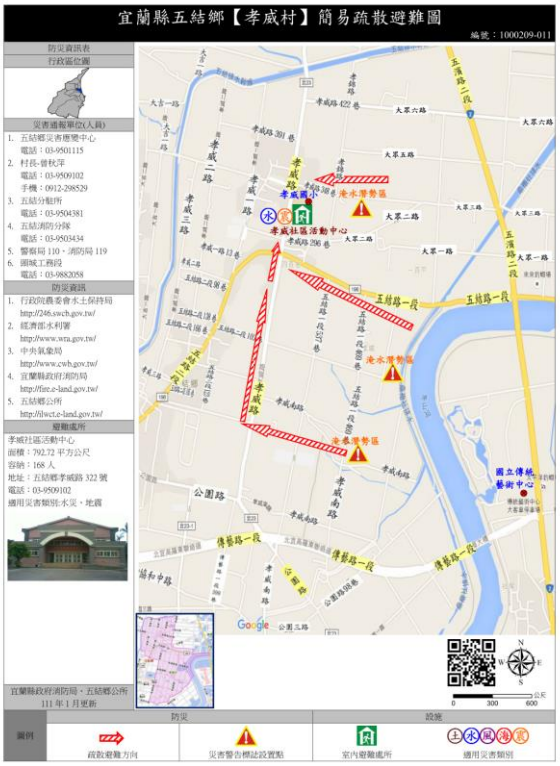
宜蘭縣五結鄉【孝威村】簡易疏散避難圖
編號：1000209-011
防災資訊表
行政區位圖
災害通報單位(人員)
1. 五結鄉災害應變中心
電話：03-9501115
2. 村長-曾秋萍
電話：03-9509102
手機：0912-298529
3. 五結分駐所
電話：03-9504381
4. 五結消防分隊
電話：03-9503434
5. 警察局 110、消防局 119
6. 國城工務段
電話：03-9882058
防災資訊
1. 行政院農委會水土保持局
http://246.swcb.gov.tw/
2. 經濟部水利署
http://www.wra.gov.tw/
3. 中央氣象局
http://www.cwb.gov.tw/
4. 宜蘭縣政府消防局
http://fire.e-land.gov.tw/
5. 五結鄉公所
http://ilwct.e-land.gov.tw/
避難處所
孝威社區活動中心
面積：792.72 平方公尺
容納：168 人
地址：五結鄉孝威路 322 號
電話：03-9509102
適用災害類別:水災、地震
宜蘭縣政府消防局、五結鄉公所
111 年 1 月更新
圖例
防災
設施
疏散避難方向
災害警告標誌設置點
室內避難處所
適用災害類別
孝威國小
孝威社區活動中心
老水潭勢區
國立傳統藝術中心

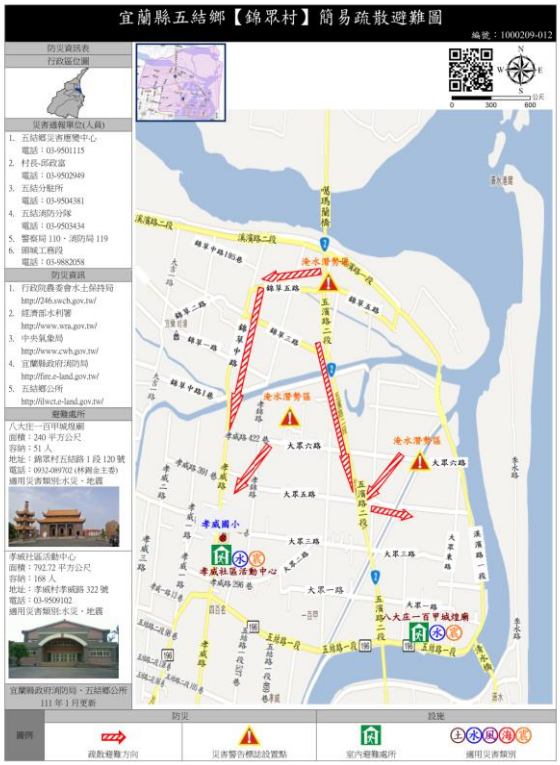
宜蘭縣五結鄉【錦眾村】簡易疏散避難圖
編號：1000209-012
防災資訊表
行政區位圖
災害通報單位(人員)
1. 五結鄉災害應變中心
電話：03-9501115
2. 村長-吳啟富
電話：03-9502949
3. 五結分駐所
電話：03-9504381
4. 五結消防分隊
電話：03-9503434
5. 警察局 110、消防局 119
6. 國城工務段
電話：03-9882058
防災資訊
1. 行政院農委會水土保持局
http://246.swcb.gov.tw/
2. 經濟部水利署
http://www.wra.gov.tw/
3. 中央氣象局
http://www.cwb.gov.tw/
4. 宜蘭縣政府消防局
http://fire.e-land.gov.tw/
5. 五結鄉公所
http://ilwct.e-land.gov.tw/
避難處所
八大庄一百甲城隍廟
面積：240 平方公尺
容納：51 人
地址：錦眾村五結路 1 段 120 號
電話：0932-089702 (林錫金主委)
適用災害類別:水災、地震
李威社區活動中心
面積：792.72 平方公尺
容納：168 人
地址：李威村孝威路 322 號
電話：03-9509102
適用災害類別:水災、地震
宜蘭縣政府消防局、五結鄉公所
111 年 1 月更新
圖例
防災
設施
疏散避難方向
災害警告標誌設置點
室內避難處所
適用災害類別
老水潭勢區
孝威國小
孝威社區活動中心
八大庄一百甲城隍廟

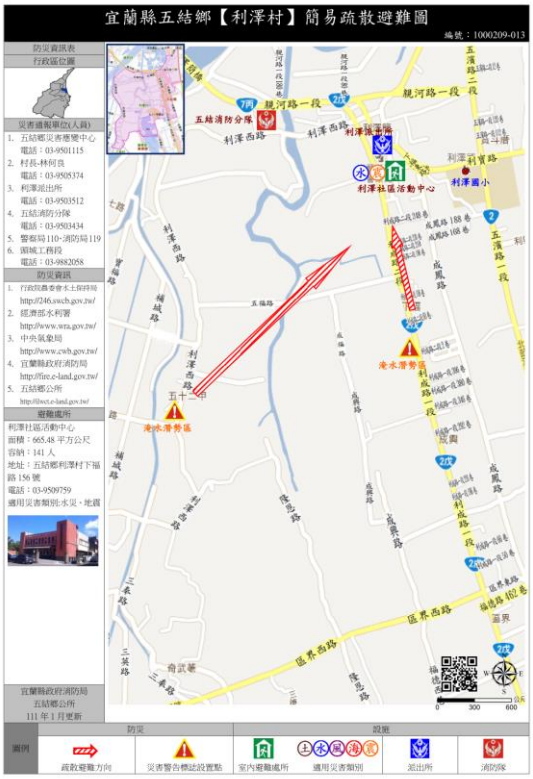

宜蘭縣五結鄉【成興村】簡易疏散避難圖
編號：1000209-014
防災資訊表
行政區位圖
災害通報單位(人員)
1. 五結鄉災害應變中心
電話：03-9501115
2. 村長：張金發
電話：03-9502182
3. 利澤派出所
電話：03-9503512
4. 五結消防分隊
電話：03-9503434
5. 警察局 110、消防局 119
6. 頭城工務段
電話：03-9882058
防災資訊
1. 行政院農委會水土保持局
http://246.swcb.gov.tw/
2. 經濟部水利署
http://www.wra.gov.tw/
3. 中央氣象局
http://www.cwb.gov.tw/
4. 宜蘭縣政府消防局
http://fire.e-land.gov.tw/
5. 五結鄉公所
http://five.e-land.gov.tw/
避難處所
五結鄉成興村老人福利中心
面積：2542.19 平方公尺
容納：539 人
地址：五結鄉成興村利成路 1 段 185 號
電話：03-9502182
適用災害類別:水災、地震
利澤社區活動中心
面積：665.48 平方公尺
容納：141 人
地址：五結鄉利澤村下福路 156 號
電話：03-9509759
適用災害類別:水災、地震
宜蘭縣政府消防局、五結鄉公所
111 年 1 月更新
親河路一段
利澤路
利澤西路
五結消防分隊
利澤派出所
利澤國小
利澤社區活動中心
淹水潛勢區
環境保護局
五結鄉成興村老人福利中心
成興路
成興路一段
成興路二段
成興路三段
利成一路
利成二路
利成三路
利成四路
利成五路
利成六路
利成七路
利成八路
利成九路
利成十路
利成十一路
利成十二路
利成十三路
利一路
利二路
利三路
利四路
利五路
利六路
利七路
利八路
利九路
利十路
利十一路
利十二路
利十三路
利十四路
利十五路
利十六路
利十七路
利十八路
利十九路
利二十路
利二十一路
利二十二路
利二十三路
利二十四路
利二十五路
利二十六路
利二十七路
利二十八路
利二十九路
利三十路
利三十一路
利三十二路
利三十三路
利三十四路
利三十五路
利三十六路
利三十七路
利三十八路
利三十九路
利四十路
利四十一路
利四十二路
利四十三路
利四十四路
利四十五路
利四十六路
利四十七路
利四十八路
利四十九路
利五十路
利五十一路
利五十二路
利五十三路
利五十四路
利五十五路
利五十六路
利五十七路
利五十八路
利五十九路
利六十路
利六十一路
利六十二路
利六十三路
利六十四路
利六十五路
利六十六路
利六十七路
利六十八路
利六十九路
利七十路
利七十一路
利七十二路
利七十三路
利七十四路
利七十五路
利七十六路
利七十七路
利七十八路
利七十九路
利八十路
利八十一路
利八十二路
利八十三路
利八十四路
利八十五路
利八十六路
利八十七路
利八十八路
利八十九路
利九十路
利九十一路
利九十二路
利九十三路
利九十四路
利九十五路
利九十六路
利九十七路
利九十八路
利九十九路
利一百路
利一百一路
利一百二路
利一百三路
利一百四路
利一百五路
利一百六路
利一百七路
利一百八路
利一百九路
利一百十路
利一百十一路
利一百十二路
利一百十三路
利一百十四路
利一百十五路
利一百十六路
利一百十七路
利一百十八路
利一百十九路
利一百二十路
利一百二十一路
利一百二十二路
利一百二十三路
利一百二十四路
利一百二十五路
利一百二十六路
利一百二十七路
利一百二十八路
利一百二十九路
利一百三十路
利一百三十一路
利一百三十二路
利一百三十三路
利一百三十四路
利一百三十五路
利一百三十六路
利一百三十七路
利一百三十八路
利一百三十九路
利一百四十路
利一百四十一路
利一百四十二路
利一百四十三路
利一百四十四路
利一百四十五路
利一百四十六路
利一百四十七路
利一百四十八路
利一百四十九路
利一百五十路
利一百五十一路
利一百五十二路
利一百五十三路
利一百五十四路
利一百五十五路
利一百五十六路
利一百五十七路
利一百五十八路
利一百五十九路
利一百六十路
利一百六十一路
利一百六十二路
利一百六十三路
利一百六十四路
利一百六十五路
利一百六十六路
利一百六十七路
利一百六十八路
利一百六十九路
利一百七十路
利一百七十一路
利一百七十二路
利一百七十三路
利一百七十四路
利一百七十五路
利一百七十六路
利一百七十七路
利一百七十八路
利一百七十九路
利一百八十路
利一百八十一路
利一百八十二路
利一百八十三路
利一百八十四路
利一百八十五路
利一百八十六路
利一百八十七路
利一百八十八路
利一百八十九路
利一百九十路
利一百九十一路
利一百九十二路
利一百九十三路
利一百九十四路
利一百九十五路
利一百九十六路
利一百九十七路
利一百九十八路
利一百九十九路
利二百路
利二百一路
利二百二路
利二百三路
利二百四路
利二百五路
利二百六路
利二百七路
利二百八路
利二百九路
利二百十路
利二百十一路
利二百十二路
利二百十三路
利二百十四路
利二百十五路
利二百十六路
利二百十七路
利二百十八路
利二百十九路
利二百二十路
利二百二十一路
利二百二十二路
利二百二十三路
利二百二十四路
利二百二十五路
利二百二十六路
利二百二十七路
利二百二十八路
利二百二十九路
利二百三十路
利二百三十一路
利二百三十二路
利二百三十三路
利二百三十四路
利二百三十五路
利二百三十六路
利二百三十七路
利二百三十八路
利二百三十九路
利二百四十路
利二百四十一路
利二百四十二路
利二百四十三路
利二百四十四路
利二百四十五路
利二百四十六路
利二百四十七路
利二百四十八路
利二百四十九路
利二百五十路
利二百五十一路
利二百五十二路
利二百五十三路
利二百五十四路
利二百五十五路
利二百五十六路
利二百五十七路
利二百五十八路
利二百五十九路
利二百六十路
利二百六十一路
利二百六十二路
利二百六十三路
利二百六十四路
利二百六十五路
利二百六十六路
利二百六十七路
利二百六十八路
利二百六十九路
利二百七十路
利二百七十一路
利二百七十二路
利二百七十三路
利二百七十四路
利二百七十五路
利二百七十六路
利二百七十七路
利二百七十八路
利二百七十九路
利二百八十路
利二百八十一路
利二百八十二路
利二百八十三路
利二百八十四路
利二百八十五路
利二百八十六路
利二百八十七路
利二百八十八路
利二百八十九路
利二百九十路
利二百九十一路
利二百九十二路
利二百九十三路
利二百九十四路
利二百九十五路
利二百九十六路
利二百九十七路
利二百九十八路
利二百九十九路
利三百路
利三百一路
利三百二路
利三百三路
利三百四路
利三百五路
利三百六路
利三百七路
利三百八路
利三百九路
利三百十路
利三百十一路
利三百十二路
利三百十三路
利三百十四路
利三百十五路
利三百十六路
利三百十七路
利三百十八路
利三百十九路
利三百二十路
利三百二十一路
利三百二十二路
利三百二十三路
利三百二十四路
利三百二十五路
利三百二十六路
利三百二十七路
利三百二十八路
利三百二十九路
利三百三十路
利三百三十一路
利三百三十二路
利三百三十三路
利三百三十四路
利三百三十五路
利三百三十六路
利三百三十七路
利三百三十八路
利三百三十九路
利三百四十路
利三百四十一路
利三百四十二路
利三百四十三路
利三百四十四路
利三百四十五路
利三百四十六路
利三百四十七路
利三百四十八路
利三百四十九路
利三百五十路
利三百五十一路
利三百五十二路
利三百五十三路
利三百五十四路
利三百五十五路
利三百五十六路
利三百五十七路
利三百五十八路
利三百五十九路
利三百六十路
利三百六十一路
利三百六十二路
利三百六十三路
利三百六十四路
利三百六十五路
利三百六十六路
利三百六十七路
利三百六十八路
利三百六十九路
利三百七十路
利三百七十一路
利三百七十二路
利三百七十三路
利三百七十四路
利三百七十五路
利三百七十六路
利三百七十七路
利三百七十八路
利三百七十九路
利三百八十路
利三百八十一路
利三百八十二路
利三百八十三路
利三百八十四路
利三百八十五路
利三百八十六路
利三百八十七路
利三百八十八路
利三百八十九路
利三百九十路
利三百九十一路
利三百九十二路
利三百九十三路
利三百九十四路
利三百九十五路
利三百九十六路
利三百九十七路
利三百九十八路
利三百九十九路
利四百路
利四百一路
利四百二路
利四百三路
利四百四路
利四百五路
利四百六路
利四百七路
利四百八路
利四百九路
利四百十路
利四百十一路
利四百十二路
利四百十三路
利四百十四路
利四百十五路
利四百十六路
利四百十七路
利四百十八路
利四百十九路
利四百二十路
利四百二十一路
利四百二十二路
利四百二十三路
利四百二十四路
利四百二十五路
利四百二十六路
利四百二十七路
利四百二十八路
利四百二十九路
利四百三十路
利四百三十一路
利四百三十二路
利四百三十三路
利四百三十四路
利四百三十五路
利四百三十六路
利四百三十七路
利四百三十八路
利四百三十九路
利四百四十路
利四百四十一路
利四百四十二路
利四百四十三路
利四百四十四路
利四百四十五路
利四百四十六路
利四百四十七路
利四百四十八路
利四百四十九路
利四百五十路
利四百五十一路
利四百五十二路
利四百五十三路
利四百五十四路
利四百五十五路
利四百五十六路
利四百五十七路
利四百五十八路
利四百五十九路
利四百六十路
利四百六十一路
利四百六十二路
利四百六十三路
利四百六十四路
利四百六十五路
利四百六十六路
利四百六十七路
利四百六十八路
利四百六十九路
利四百七十路
利四百七十一路
利四百七十二路
利四百七十三路
利四百七十四路
利四百七十五路
利四百七十六路
利四百七十七路
利四百七十八路
利四百七十九路
利四百八十路
利四百八十一路
利四百八十二路
利四百八十三路
利四百八十四路
利四百八十五路
利四百八十六路
利四百八十七路
利四百八十八路
利四百八十九路
利四百九十路
利四百九十一路
利四百九十二路
利四百九十三路
利四百九十四路
利四百九十五路
利四百九十六路
利四百九十七路
利四百九十八路
利四百九十九路
利五百路
利五百一路
利五百二路
利五百三路
利五百四路
利五百五路
利五百六路
利五百七路
利五百八路
利五百九路
利五百十路
利五百十一路
利五百十二路
利五百十三路
利五百十四路
利五百十五路
利五百十六路
利五百十七路
利五百十八路
利五百十九路
利五百二十路
利五百二十一路
利五百二十二路
利五百二十三路
利五百二十四路
利五百二十五路
利五百二十六路
利五百二十七路
利五百二十八路
利五百二十九路
利五百三十路
利五百三十一路
利五百三十二路
利五百三十三路
利五百三十四路
利五百三十五路
利五百三十六路
利五百三十七路
利五百三十八路
利五百三十九路
利五百四十路
利五百四十一路
利五百四十二路
利五百四十三路
利五百四十四路
利五百四十五路
利五百四十六路
利五百四十七路
利五百四十八路
利五百四十九路
利五百五十路
利五百五十一路
利五百五十二路
利五百五十三路
利五百五十四路
利五百五十五路
利五百五十六路
利五百五十七路
利五百五十八路
利五百五十九路
利五百六十路
利五百六十一路
利五百六十二路
利五百六十三路
利五百六十四路
利五百六十五路
利五百六十六路
利五百六十七路
利五百六十八路
利五百六十九路
利五百七十路
利五百七十一路
利五百七十二路
利五百七十三路
利五百七十四路
利五百七十五路
利五百七十六路
利五百七十七路
利五百七十八路
利五百七十九路
利五百八十路
利五百八十一路
利五百八十二路
利五百八十三路
利五百八十四路
利五百八十五路
利五百八十六路
利五百八十七路
利五百八十八路
利五百八十九路
利五百九十路
利五百九十一路
利五百九十二路
利五百九十三路
利五百九十四路
利五百九十五路
利五百九十六路
利五百九十七路
利五百九十八路
利五百九十九路
利六百路
利六百一路
利六百二路
利六百三路
利六百四路
利六百五路
利六百六路
利六百七路
利六百八路
利六百九路
利六百十路
利六百十一路
利六百十二路
利六百十三路
利六百十四路
利六百十五路
利六百十六路
利六百十七路
利六百十八路
利六百十九路
利六百二十路
利六百二十一路
利六百二十二路
利六百二十三路
利六百二十四路
利六百二十五路
利六百二十六路
利六百二十七路
利六百二十八路
利六百二十九路
利六百三十路
利六百三十一路
利六百三十二路
利六百三十三路
利六百三十四路
利六百三十五路
利六百三十六路
利六百三十七路
利六百三十八路
利六百三十九路
利六百四十路
利六百四十一路
利六百四十二路
利六百四十三路
利六百四十四路
利六百四十五路
利六百四十六路
利六百四十七路
利六百四十八路
利六百四十九路
利六百五十路
利六百五十一路
利六百五十二路
利六百五十三路
利六百五十四路
利六百五十五路
利六百五十六路
利六百五十七路
利六百五十八路
利六百五十九路
利六百六十路
利六百六十一路
利六百六十二路
利六百六十三路
利六百六十四路
利六百六十五路
利六百六十六路
利六百六十七路
利六百六十八路
利六百六十九路
利六百七十路
利六百七十一路
利六百七十二路
利六百七十三路
利六百七十四路
利六百七十五路
利六百七十六路
利六百七十七路
利六百七十八路
利六百七十九路
利六百八十路
利六百八十一路
利六百八十二路
利六百八十三路
利六百八十四路
利六百八十五路
利六百八十六路
利六百八十七路
利六百八十八路
利六百八十九路
利六百九十路
利六百九十一路
利六百九十二路
利六百九十三路
利六百九十四路
利六百九十五路
利六百九十六路
利六百九十七路
利六百九十八路
利六百九十九路
利七百路
利七百一路
利七百二路
利七百三路
利七百四路
利七百五路
利七百六路
利七百七路
利七百八路
利七百九路
利七百十路
利七百十一路
利七百十二路
利七百十三路
利七百十四路
利七百十五路
利七百十六路
利七百十七路
利七百十八路
利七百十九路
利七百二十路
利七百二十一路
利七百二十二路
利七百二十三路
利七百二十四路
利七百二十五路
利七百二十六路
利七百二十七路
利七百二十八路
利七百二十九路
利七百三十路
利七百三十一路
利七百三十二路
利七百三十三路
利七百三十四路
利七百三十五路
利七百三十六路
利七百三十七路
利七百三十八路
利七百三十九路
利七百四十路
利七百四十一路
利七百四十二路
利七百四十三路
利七百四十四路
利七百四十五路
利七百四十六路
利七百四十七路
利七百四十八路
利七百四十九路
利七百五十路
利七百五十一路
利七百五十二路
利七百五十三路
利七百五十四路
利七百五十五路
利七百五十六路
利七百五十七路
利七百五十八路
利七百五十九路
利七百六十路
利七百六十一路
利七百六十二路
利七百六十三路
利七百六十四路
利七百六十五路
利七百六十六路
利七百六十七路
利七百六十八路
利七百六十九路
利七百七十路
利七百七十一路
利七百七十二路
利七百七十三路
利七百七十四路
利七百七十五路
利七百七十六路
利七百七十七路
利七百七十八路
利七百七十九路
利七百八十路
利七百八十一路
利七百八十二路
利七百八十三路
利七百八十四路
利七百八十五路
利七百八十六路
利七百八十七路
利七百八十八路
利七百八十九路
利七百九十路
利七百九十一路
利七百九十二路
利七百九十三路
利七百九十四路
利七百九十五路
利七百九十六路
利七百九十七路
利七百九十八路
利七百九十九路
利八百路
利八百一路
利八百二路
利八百三路
利八百四路
利八百五路
利八百六路
利八百七路
利八百八路
利八百九路
利八百十路
利八百十一路
利八百十二路
利八百十三路
利八百十四路
利八百十五路
利八百十六路
利八百十七路
利八百十八路
利八百十九路
利八百二十路
利八百二十一路
利八百二十二路
利八百二十三路
利八百二十四路
利八百二十五路
利八百二十六路
利八百二十七路
利八百二十八路
利八百二十九路
利八百三十路
利八百三十一路
利八百三十二路
利八百三十三路
利八百三十四路
利八百三十五路
利八百三十六路
利八百三十七路
利八百三十八路
利八百三十九路
利八百四十路
利八百四十一路
利八百四十二路
利八百四十三路
利八百四十四路
利八百四十五路
利八百四十六路
利八百四十七路
利八百四十八路
利八百四十九路
利八百五十路
利八百五十一路
利八百五十二路
利八百五十三路
利八百五十四路
利八百五十五路
利八百五十六路
利八百五十七路
利八百五十八路
利八百五十九路
利八百六十路
利八百六十一路
利八百六十二路
利八百六十三路
利八百六十四路
利八百六十五路
利八百六十六路
利八百六十七路
利八百六十八路
利八百六十九路
利八百七十路
利八百七十一路
利八百七十二路
利八百七十三路
利八百七十四路
利八百七十五路
利八百七十六路
利八百七十七路
利八百七十八路
利八百七十九路
利八百八十路
利八百八十一路
利八百八十二路
利八百八十三路
利八百八十四路
利八百八十五路
利八百八十六路
利八百八十七路
利八百八十八路
利八百八十九路
利八百九十路
利八百九十一路
利八百九十二路
利八百九十三路
利八百九十四路
利八百九十五路
利八百九十六路
利八百九十七路
利八百九十八路
利八百九十九路
利九百路
利九百一路
利九百二路
利九百三路
利九百四路
利九百五路
利九百六路
利九百七路
利九百八路
利九百九路
利九百十路
利九百十一路
利九百十二路
利九百十三路
利九百十四路
利九百十五路
利九百十六路
利九百十七路
利九百十八路
利九百十九路
利九百二十路
利九百二十一路
利九百二十二路
利九百二十三路
利九百二十四路
利九百二十五路
利九百二十六路
利九百二十七路
利九百二十八路
利九百二十九路
利九百三十路
利九百三十一路
利九百三十二路
利九百三十三路
利九百三十四路
利九百三十五路
利九百三十六路
利九百三十七路
利九百三十八路
利九百三十九路
利九百四十路
利九百四十一路
利九百四十二路
利九百四十三路
利九百四十四路
利九百四十五路
利九百四十六路
利九百四十七路
利九百四十八路
利九百四十九路
利九百五十路
利九百五十一路
利九百五十二路
利九百五十三路
利九百五十四路
利九百五十五路
利九百五十六路
利九百五十七路
利九百五十八路
利九百五十九路
利九百六十路
利九百六十一路
利九百六十二路
利九百六十三路
利九百六十四路
利九百六十五路
利九百六十六路
利九百六十七路
利九百六十八路
利九百六十九路
利九百七十路
利九百七十一路
利九百七十二路
利九百七十三路
利九百七十四路
利九百七十五路
利九百七十六路
利九百七十七路
利九百七十八路
利九百七十九路
利九百八十路
利九百八十一路
利九百八十二路
利九百八十三路
利九百八十四路
利九百八十五路
利九百八十六路
利九百八十七路
利九百八十八路
利九百八十九路
利九百九十路
利九百九十一路
利九百九十二路
利九百九十三路
利九百九十四路
利九百九十五路
利九百九十六路
利九百九十七路
利九百九十八路
利九百九十九路
利一千路
利一千一路
利一千二路
利一千三路
利一千四路
利一千五路
利一千六路
利一千七路
利一千八路
利一千九路
利一千十路
利一千十一路
利一千十二路
利一千十三路
利一千十四路
利一千十五路
利一千十六路
利一千十七路
利一千十八路
利一千十九路
利一千二十路
利一千二十一路
利一千二十二路
利一千二十三路
利一千二十四路
利一千二十五路
利一千二十六路
利一千二十七路
利一千二十八路
利一千二十九路
利一千三十路
利一千三十一路
利一千三十二路
利一千三十三路
利一千三十四路
利一千三十五路
利一千三十六路
利一千三十七路
利一千三十八路
利一千三十九路
利一千四十路
利一千四十一路
利一千四十二路
利一千四十三路
利一千四十四路
利一千四十五路
利一千四十六路
利一千四十七路
利一千四十八路
利一千四十九路
利一千五十路
利一千五十一路
利一千五十二路
利一千五十三路
利一千五十四路
利一千五十五路
利一千五十六路
利一千五十七路
利一千五十八路
利一千五十九路
利一千六十路
利一千六十一路
利一千六十二路
利一千六十三路
利一千六十四路
利一千六十五路
利一千六十六路
利一千六十七路
利一千六十八路
利一千六十九路
利一千七十路
利一千七十一路
利一千七十二路
利一千七十三路
利一千七十四路
利一千七十五路
利一千七十六路
利一千七十七路
利一千七十八路
利一千七十九路
利一千八十路
利一千八十一路
利一千八十二路
利一千八十三路
利一千八十四路
利一千八十五路
利一千八十六路
利一千八十七路
利一千八十八路
利一千八十九路
利一千九十路
利一千九十一路
利一千九十二路
利一千九十三路
利一千九十四路
利一千九十五路
利一千九十六路
利一千九十七路
利一千九十八路
利一千九十九路
利一千一百路
利一千一百一路
利一千一百二路
利一千一百三路
利一千一百四路
利一千一百五路
利一千一百六路
利一千一百七路
利一千一百八路
利一千一百九路
利一千一百十路
利一千一百十一路
利一千一百十二路
利一千一百十三路
利一千一百十四路
利一千一百十五路
利一千一百十六路
利一千一百十七路
利一千一百十八路
利一千一百十九路
利一千一百二十路
利一千一百二十一路
利一千一百二十二路
利一千一百二十三路
利一千一百二十四路
利一千一百二十五路
利一千一百二十六路
利一千一百二十七路
利一千一百二十八路
利一千一百二十九路
利一千一百三十路
利一千一百三十一路
利一千一百三十二路
利一千一百三十三路
利一千一百三十四路
利一千一百三十五路
利一千一百三十六路
利一千一百三十七路
利一千一百三十八路
利一千一百三十九路
利一千一百四十路
利一千一百四十一路
利一千一百四十二路
利一千一百四十三路
利一千一百四十四路
利一千一百四十五路
利一千一百四十六路
利一千一百四十七路
利一千一百四十八路
利一千一百四十九路
利一千一百五十路
利一千一百五十一路
利一千一百五十二路
利一千一百五十三路
利一千一百五十四路
利一千一百五十五路
利一千一百五十六路
利一千一百五十七路
利一千一百五十八路
利一千一百五十九路
利一千一百六十路
利一千一百六十一路
利一千一百六十二路
利一千一百六十三路
利一千一百六十四路
利一千一百六十五路
利一千一百六十六路
利一千一百六十七路
利一千一百六十八路
利一千一百六十九路
利一千一百七十路
利一千一百七十一路
利一千一百七十二路
利一千一百七十三路
利一千一百七十四路
利一千一百七十五路
利一千一百七十六路
利一千一百七十七路
利一千一百七十八路
利一千一百七十九路
利一千一百八十路
利一千一百八十一路
利一千一百八十二路
利一千一百八十三路
利一千一百八十四路
利一千一百八十五路
利一千一百八十六路
利一千一百八十七路
利一千一百八十八路
利一千一百八十九路
利一千一百九十路
利一千一百九十一路
利一千一百九十二路
利一千一百九十三路
利一千一百九十四路
利一千一百九十五路
利一千一百九十六路
利一千一百九十七路
利一千一百九十八路
利一千一百九十九路
利一千二百路
利一千二百一路
利一千二百二路
利一千二百三路
利一千二百四路
利一千二百五路
利一千二百六路
利一千二百七路
利一千二百八路
利一千二百九路
利一千二百十路
利一千二百十一路
利一千二百十二路
利一千二百十三路
利一千二百十四路
利一千二百十五路
利一千二百十六路
利一千二百十七路
利一千二百十八路
利一千二百十九路
利一千二百二十路
利一千二百二十一路
利一千二百二十二路
利一千二百二十三路
利一千二百二十四路
利一千二百二十五路
利一千二百二十六路
利一千二百二十七路
利一千二百二十八路
利一千二百二十九路
利一千二百三十路
利一千二百三十一路
利一千二百三十二路
利一千二百三十三路
利一千二百三十四路
利一千二百三十五路
利一千二百三十六路
利一千二百三十七路
利一千二百三十八路
利一千二百三十九路
利一千二百四十路
利一千二百四十一路
利一千二百四十二路
利一千二百四十三路
利一千二百四十四路
利一千二百四十五路
利一千二百四十六路
利一千二百四十七路
利一千二百四十八路
利一千二百四十九路
利一千二百五十路
利一千二百五十一路
利一千二百五十二路
利一千二百五十三路
利一千二百五十四路
利一千二百五十五路
利一千二百五十六路
利一千二百五十七路
利一千二百五十八路
利一千二百五十九路
利一千二百六十路
利一千二百六十一路
利一千二百六十二路
利一千二百六十三路
利一千二百六十四路
利一千二百六十五路
利一千二百六十六路
利一千二百六十七路
利一千二百六十八路
利一千二百六十九路
利一千二百七十路
利一千二百七十一路
利一千二百七十二路
利一千二百七十三路
利一千二百七十四路
利一千二百七十五路
利一千二百七十六路
利一千二百七十七路
利一千二百七十八路
利一千二百七十九路
利一千二百八十路
利一千二百八十一路
利一千二百八十二路
利一千二百八十三路
利一千二百八十四路
利一千二百八十五路
利一千二百八十六路
利一千二百八十七路
利一千二百八十八路
利一千二百八十九路
利一千二百九十路
利一千二百九十一路
利一千二百九十二路
利一千二百九十三路
利一千二百九十四路
利一千二百九十五路
利一千二百九十六路
利一千二百九十七路
利一千二百九十八路
利一千二百九十九路
利一千三百路
利一千三百一路
利一千三百二路
利一千三百三路
利一千三百四路
利一千三百五路
利一千三百六路
利一千三百七路
利一千三百八路
利一千三百九路
利一千三百十路
利一千三百十一路
利一千三百十二路
利一千三百十三路
利一千三百十四路
利一千三百十五路
利一千三百十六路
利一千三百十七路
利一千三百十八路
利一千三百十九路
利一千三百二十路
利一千三百二十一路
利一千三百二十二路
利一千三百二十三路
利一千三百二十四路
利一千三百二十五路
利一千三百二十六路
利一千三百二十七路
利一千三百二十八路
利一千三百二十九路
利一千三百三十路
利一千三百三十一路
利一千三百三十二路
利一千三百三十三路
利一千三百三十四路
利一千三百三十五路
利一千三百三十六路
利一千三百三十七路
利一千三百三十八路
利一千三百三十九路
利一千三百四十路
利一千三百四十一路
利一千三百四十二路
利一千三百四十三路
利一千三百四十四路
利一千三百四十五路
利一千三百四十六路
利一千三百四十七路
利一千三百四十八路
利一千三百四十九路
利一千三百五十路
利一千三百五十一路
利一千三百五十二路
利一千三百五十三路
利一千三百五十四路
利一千三百五十五路
利一千三百五十六路
利一千三百五十七路
利一千三百五十八路
利一千三百五十九路
利一千三百六十路
利一千三百六十一路
利一千三百六十二路
利一千三百六十三路
利一千三百六十四路
利一千三百六十五路
利一千三百六十六路
利一千三百六十七路
利一千三百六十八路
利一千三百六十九路
利一千三百七十路
利一千三百七十一路
利一千三百七十二路
利一千三百七十三路
利一千三百七十四路
利一千三百七十五路
利一千三百七十六路
利一千三百七十七路
利一千三百七十八路
利一千三百七十九路
利一千三百八十路
利一千三百八十一路
利一千三百八十二路
利一千三百八十三路
利一千三百八十四路
利一千三百八十五路
利一千三百八十六路
利一千三百八十七路
利一千三百八十八路
利一千三百八十九路
利一千三百九十路
利一千三百九十一路
利一千三百九十二路
利一千三百九十三路
利一千三百九十四路
利一千三百九十五路
利一千三百九十六路
利一千三百九十七路
利一千三百九十八路
利一千三百九十九路
利一千四百路
利一千四百一路
利一千四百二路
利一千四百三路
利一千四百四路
利一千四百五路
利一千四百六路
利一千四百七路
利一千四百八路
利一千四百九路
利一千四百十路
利一千四百十一路
利一千四百十二路
利一千四百十三路
利一千四百十四路
利一千四百十五路
利一千四百十六路
利一千四百十七路
利一千四百十八路
利一千四百十九路
利一千四百二十路
利一千四百二十一路
利一千四百二十二路
利一千四百二十三路
利一千四百二十四路
利一千四百二十五路
利一千四百二十六路
利一千四百二十七路
利一千四百二十八路
利一千四百二十九路
利一千四百三十路
利一千四百三十一路
利一千四百三十二路
利一千四百三十三路
利一千四百三十四路
利一千四百三十五路
利一千四百三十六路
利一千四百三十七路
利一千四百三十八路
利一千四百三十九路
利一千四百四十路
利一千四百四十一路
利一千四百四十二路
利一千四百四十三路
利一千四百四十四路
利一千四百四十五路
利一千四百四十六路
利一千四百四十七路
利一千四百四十八路
利一千四百四十九路
利一千四百五十路
利一千四百五十一路
利一千四百五十二路
利一千四百五十三路
利一千四百五十四路
利一千四百五十五路
利一千四百五十六路
利一千四百五十七路
利一千四百五十八路
利一千四百五十九路
利一千四百六十路
利一千四百六十一路
利一千四百六十二路
利一千四百六十三路
利一千四百六十四路
利一千四百六十五路
利一千四百六十六路
利一千四百六十七路
利一千四百六十八路
利一千四百六十九路
利一千四百七十路
利一千四百七十一路
利一千四百七十二路
利一千四百七十三路
利一千四百七十四路
利一千四百七十五路
利一千四百七十六路
利一千四百七十七路
利一千四百七十八路
利一千四百七十九路
利一千四百八十路
利一千四百八十一路
利一千四百八十二路
利一千四百八十三路
利一千四百八十四路
利一千四百八十五路
利一千四百八十六路
利一千四百八十七路
利一千四百八十八路
利一千四百八十九路
利一千四百九十路
利一千四百九十一路
利一千四百九十二路
利一千四百九十三路
利一千四百九十四路
利一千四百九十五路
利一千四百九十六路
利一千四百九十七路
利一千四百九十八路
利一千四百九十九路
利一千五百路
利一千五百一路
利一千五百二路
利一千五百三路
利一千五百四路
利一千五百五路
利一千五百六路
利一千五百七路
利一千五百八路
利一千五百九路
利一千五百十路
利一千五百十一路
利一千五百十二路
利一千五百十三路
利一千五百十四路
利一千五百十五路
利一千五百十六路
利一千五百十七路
利一千五百十八路
利一千五百十九路
利一千五百二十路
利一千五百二十一路
利一千五百二十二路
利一千五百二十三路
利一千五百二十四路
利一千五百二十五路
利一千五百二十六路
利一千五百二十七路
利一千五百二十八路
利一千五百二十九路
利一千五百三十路
利一千五百三十一路
利一千五百三十二路
利一千五百三十三路
利一千五百三十四路
利一千五百三十五路
利一千五百三十六路
利一千五百三十七路
利一千五百三十八路
利一千五百三十九路
利一千五百四十路
利一千五百四十一路
利一千五百四十二路
利一千五百四十三路
利一千五百四十四路
利一千五百四十五路
利一千五百四十六路
利一千五百四十七路
利一千五百四十八路
利一千五百四十九路
利一千五百五十路
利一千五百五十一路
利一千五百五十二路
利一千五百五十三路
利一千五百五十四路
利一千五百五十五路
利一千五百五十六路
利一千五百五十七路
利一千五百五十八路
利一千五百五十九路
利一千五百六十路
利一千五百六十一路
利一千五百六十二路
利一千五百六十三路
利一千五百六十四路
利一千五百六十五路
利一千五百六十六路
利一千五百六十七路
利一千五百六十八路
利一千五百六十九路
利一千五百七十路
利一千五百七十一路
利一千五百七十二路
利一千五百七十三路
利一千五百七十四路
利一千五百七十五路
利一千五百七十六路
利一千五百七十七路
利一千五百七十八路
利一千五百七十九路
利一千五百八十路
利一千五百八十一路
利一千五百八十二路
利一千五百八十三路
利一千五百八十四路
利一千五百八十五路
利一千五百八十六路
利一千五百八十七路
利一千五百八十八路
利一千五百八十九路
利一千五百九十路
利一千五百九十一路
利一千五百九十二路
利一千五百九十三路
利一千五百九十四路
利一千五百九十五路
利一千五百九十六路
利一千五百九十七路
利一千五百九十八路
利一千五百九十九路
利一千六百路
利一千六百一路
利一千六百二路
利一千六百三路
利一千六百四路
利一千六百五路
利一千六百六路
利一千六百七路
利一千六百八路
利一千六百九路
利一千六百十路
利一千六百十一路
利一千六百十二路
利一千六百十三路
利一千六百十四路
利一千六百十五路
利一千六百十六路
利一千六百十七路
利一千六百十八路
利一千六百十九路
利一千六百二十路
利一千六百二十一路
利一千六百二十二路
利一千六百二十三路
利一千六百二十四路
利一千六百二十五路
利一千六百二十六路
利一千六百二十七路
利一千六百二十八路
利一千六百二十九路
利一千六百三十路
利一千六百三十一路
利一千六百三十二路
利一千六百三十三路
利一千六百三十四路
利一千六百三十五路
利一千六百三十六路
利一千六百三十七路
利一千六百三十八路
利一千六百三十九路
利一千六百四十路
利一千六百四十一路
利一千六百四十二路
利一千六百四十三路
利一千六百四十四路
利一千六百四十五路
利一千六百四十六路
利一千六百四十七路
利一千六百四十八路
利一千六百四十九路
利一千六百五十路
利一千六百五十一路
利一千六百五十二路
利一千六百五十三路
利一千六百五十四路
利一千六百五十五路
利一千六百五十六路
利一千六百五十七路
利一千六百五十八路
利一千六百五十九路
利一千六百六十路
利一千六百六十一路
利一千六百六十二路
利一千六百六十三路
利一千六百六十四路
利一千六百六十五路
利一千六百六十六路
利一千六百六十七路
利一千六百六十八路
利一千六百六十九路
利一千六百七十路
利一千六百七十一路
利一千六百七十二路
利一千六百七十三路
利一千六百七十四路
利一千六百七十五路
利一千六百七十六路
利一千六百七十七路
利一千六百七十八路
利一千六百七十九路
利一千六百八十路
利一千六百八十一路
利一千六百八十二路
利一千六百八十三路
利一千六百八十四路
利一千六百八十五路
利一千六百八十六路
利一千六百八十七路
利一千六百八十八路
利一千六百八十九路
利一千六百九十路
利一千六百九十一路
利一千六百九十二路
利一千六百九十三路
利一千六百九十四路
利一千六百九十五路
利一千六百九十六路
利一千六百九十七路
利一千六百九十八路
利一千六百九十九路
利一千七百路
利一千七百一路
利一千七百二路
利一千七百三路
利一千七百四路
利一千七百五路
利一千七百六路
利一千七百七路
利一千七百八路
利一千七百九路
利一千七百十路
利一千七百十一路
利一千七百十二路
利一千七百十三路
利一千七百十四路
利一千七百十五路
利一千七百十六路
利一千七百十七路
利一千七百十八路
利一千七百十九路
利一千七百二十路
利一千七百二十一路
利一千七百二十二路
利一千七百二十三路
利一千七百二十四路
利一千七百二十五路
利一千七百二十六路
利一千七百二十七路
利一千七百二十八路
利一千七百二十九路
利一千七百三十路
利一千七百三十一路
利一千七百三十二路
利一千七百三十三路
利一千七百三十四路
利一千七百三十五路
利一千七百三十六路
利一千七百三十七路
利一千七百三十八路
利一千七百三十九路
利一千七百四十路
利一千七百四十一路
利一千七百四十二路
利一千七百四十三路
利一千七百四十四路
利一千七百四十五路
利一千七百四十六路
利一千七百四十七路
利一千七百四十八路
利一千七百四十九路
利一千七百五十路
利一千七百五十一路
利一千七百五十二路
利一千七百五十三路
利一千七百五十四路
利一千七百五十五路
利一千七百五十六路
利一千七百五十七路
利一千七百五十八路
利一千七百五十九路
利一千七百六十路
利一千七百六十一路
利一千七百六十二路
利一千七百六十三路
利一千七百六十四路
利一千七百六十五路
利一千七百六十六路
利一千七百六十七路
利一千七百六十八路
利一千七百六十九路
利一千七百七十路
利一千七百七十一路
利一千七百七十二路
利一千七百七十三路
利一千七百七十四路
利一千七百七十五路
利一千七百七十六路

編號：1000208 宜蘭縣冬山鄉水災疏散避難地圖

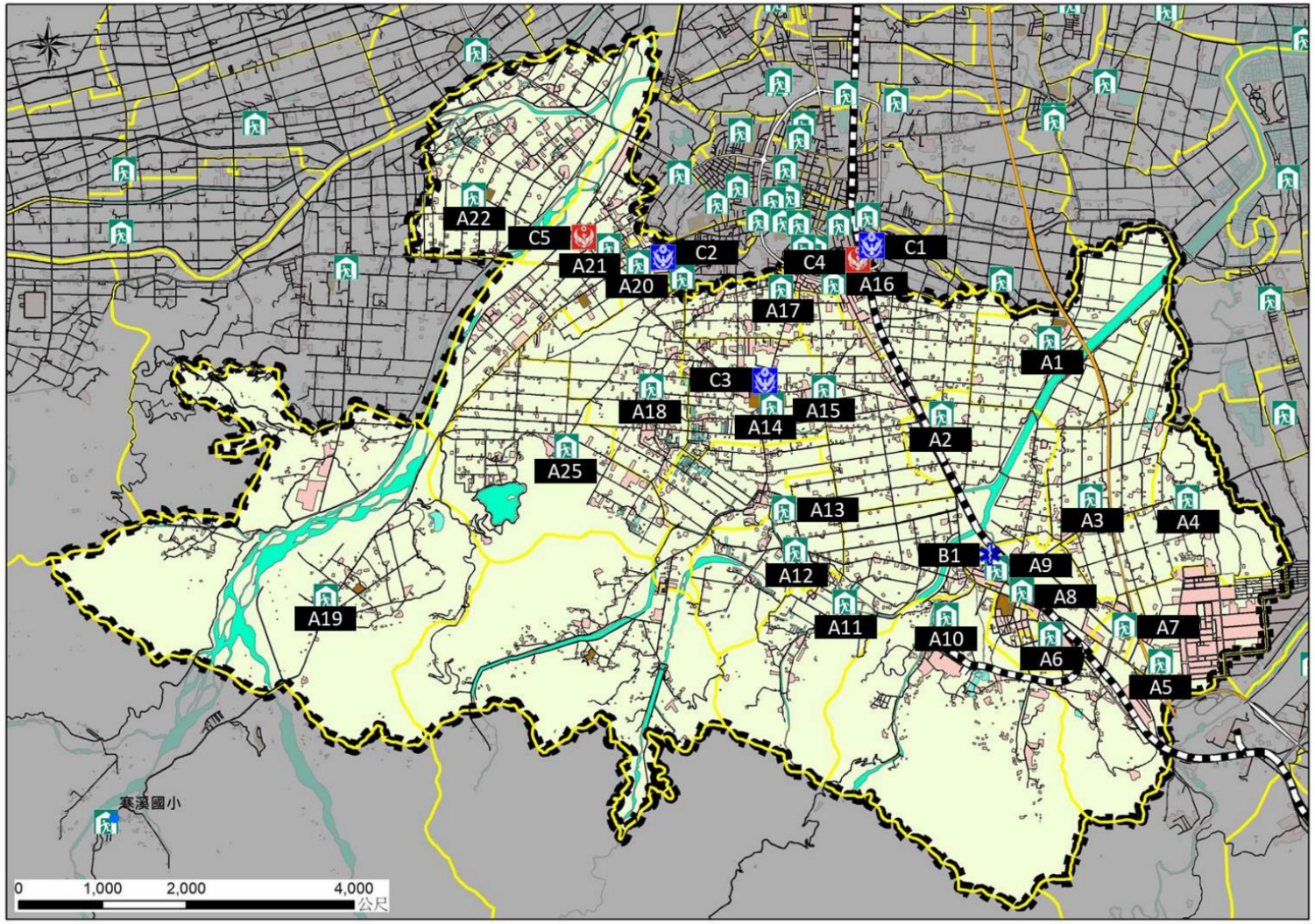

圖　例

地　圖		道　路		500 毫米淹水潛勢		防　災			
	鄉(鎮)界線		鐵路		0.50m－1.00m		災害避難處所		消防單位
	村(里)界線	5	國道		1.00m－2.00m		醫療單位		
		9	省道		2.50m＋		警察單位		

宜蘭縣冬山鄉【武淵村】簡易疏散避難圖
編號：1000208-001
防災資訊表
行政區位置
災害通報單位(人員)
1. 冬山鄉災害應變中心
電話：03-9591105
2. 村長-張梓柱
電話：03-9507416
手機：0932-089631
3. 冬山分駐所
電話：03-9591651
4. 冬山消防分隊
電話：03-9593119
5. 警察局 110、消防局 119
6. 頭城工務段
電話：03-9882058
防災資訊
1. 行政院農委會水土保持局
http://246.swcb.gov.tw/
2. 經濟部水利署
http://www.wra.gov.tw/
3. 中央氣象局
http://www.cwb.gov.tw/
4. 宜蘭縣政府消防局
http://fire.e-land.gov.tw/
5. 冬山鄉公所
http://www.dongshan.gov.tw/
避難處所
武淵社區活動中心
面積：512.91 平方公尺
容納：108 人
地址：武淵村富農路 2 段 325 號
電話：0937-454693(陳俐伶理事長)
適用災害類別:水災、震災、風災
補城社區活動中心
面積：194 平方公尺
容納：41 人
地址：補城村建進二路 29 號
電話：0939-787221(陳振仁理事長)
適用災害類別:水災、震災、風災
宜蘭縣政府消防局、冬山鄉公所
111 年 01 月更新
淹水潛勢區
武淵社區活動中心
補城社區活動中心
武淵國小
圖例
防災
設施
疏散避難方向
災害警告標誌設置點
室內避難處所
適用災害類別

宜蘭縣冬山鄉【珍珠村】簡易疏散避難圖
編號：1000208-002
防災資訊表
行政區位置
災害通報單位(人員)
1. 冬山鄉災害應變中心
電話：03-9591105
2. 村長-林自強
電話：03-9581118
3. 冬山分駐所
電話：03-9591651
4. 冬山消防分隊
電話：03-9593119
5. 警察局 110、消防局 119
6. 頭城工務段
電話：03-9882058
防災資訊
1. 行政院農委會水土保持局
http://246.swcb.gov.tw/
2. 經濟部水利署
http://www.wra.gov.tw/
3. 中央氣象局
http://www.cwb.gov.tw/
4. 宜蘭縣政府消防局
http://fire.e-land.gov.tw/
5. 冬山鄉公所
http://www.dongshan.gov.tw/
避難處所
珍珠社區活動中心
面積：255 平方公尺
容納：54 人
地址：冬山鄉幸福二路 73 號
電話：0933-245058(林文慶理事長)
適用災害類別:震災、風災
冬山鄉公所
面積：3105.61 平方公尺
容納：100 人
地址：冬山鄉冬山路 100 號
電話：03-9591105
適用災害類別:水災、震災、風災
補城社區活動中心
面積：194 平方公尺
容納：41 人
地址：冬山鄉建進二路 29 號
電話：0939-787221(陳振仁理事長)
適用災害類別:水災、震災、風災
宜蘭縣政府消防局、冬山鄉公所
111 年 01 月更新
珍珠社區活動中心
淹水潛勢區
補城社區活動中心
冬山鄉公所
圖例
防災
設施
疏散避難方向
災害警告標誌設置點
室內避難處所
適用災害類別
消防分隊
派出所

宜蘭縣冬山鄉【補城村】簡易疏散避難圖
編號：1000208-003
防災資訊表
行政區位置
災害通報單位(人員)
1. 冬山鄉災害應變中心
電話：03-9591105
2. 村長-賴文農
電話：03-9594329
手機：0920-589999
3. 冬山分駐所
電話：03-9591651
4. 冬山消防分隊
電話：03-9593119
5. 警察局 110、消防局 119
6. 頭城工務段
電話：03-9882058
防災資訊
1. 行政院農委會水土保持局
http://246.swcb.gov.tw/
2. 經濟部水利署
http://www.wra.gov.tw/
3. 中央氣象局
http://www.cwb.gov.tw/
4. 宜蘭縣政府消防局
http://fire.e-land.gov.tw/
5. 冬山鄉公所
http://www.dongshan.gov.tw/
避難處所
補城社區活動中心
面積：194 平方公尺
容納：41 人
地址：冬山鄉建進二路 29 號
電話：0939-787221(陳振仁理事長)
適用災害類別:水災、震災、風災
三奇社區活動中心
面積：192 平方公尺
容納：40 人
地址：冬山鄉成興路 812 號
手機：0910-954987(許美素理事長)
適用災害類別:水災、震災、風災
宜蘭縣政府消防局、冬山鄉公所
111 年 01 月更新
武淵國小
淹水潛勢區
補城社區活動中心
三奇社區活動中心
圖例
防災
設施
疏散避難方向
災害警告標誌設置點
室內避難處所
適用災害類別

宜蘭縣冬山鄉【三奇村】簡易疏散避難圖
編號：1000208-004
防災資訊表
行政區位置
災害通報單位(人員)
1. 冬山鄉災害應變中心
電話：03-9591105
2. 村長-戴旺傳
電話：03-9592186
手機：0935-188981
3. 冬山分駐所
電話：03-9591651
4. 冬山消防分隊
電話：03-9593119
5. 警察局 110、消防局 119
6. 頭城工務段
電話：03-9882058
防災資訊
1. 行政院農委會水土保持局
http://246.swcb.gov.tw/
2. 經濟部水利署
http://www.wra.gov.tw/
3. 中央氣象局
http://www.cwb.gov.tw/
4. 宜蘭縣政府消防局
http://fire.e-land.gov.tw/
5. 冬山鄉公所
http://www.dongshan.nat.gov.tw/
避難處所
三奇社區活動中心
面積：192 平方公尺
容納：40 人
地址：冬山鄉成興路 812 號
手機：0910-954987(許美素理事長)
適用災害類別:水災、震災、風災
宜蘭縣政府消防局、冬山鄉公所
111 年 01 月更新
淹水潛勢區
三奇社區活動中心
奉尊宮
圖例
防災
設施
疏散避難方向
災害警告標誌設置點
室內避難處所
適用災害類別

宜蘭縣冬山鄉【大興村】簡易疏散避難圖

編號：1000208-005

防災資訊表

行政區位圖

災害通報單位(人員)

1. 冬山鄉災害應變中心
   電話：03-9591105
2. 村長-張惠珍
   電話：03-9594272
   手機：0915-686226
3. 冬山分駐所
   電話：03-9591651
4. 冬山消防分隊
   電話：03-9593119
5. 警察局 110、消防局 119
6. 頭城工務段
   電話：03-9882058

防災資訊

1. 行政院農委會水土保持局
   http://246.swcb.gov.tw/
2. 經濟部水利署
   http://www.wra.gov.tw/
3. 中央氣象局
   http://www.cwb.gov.tw/
4. 宜蘭縣政府消防局
   http://fire.e-land.gov.tw/
5. 冬山鄉公所
   http://www.dongshan.gov.tw/

避難處所

大興社區活動中心
面積：240 平方公尺
容納：50 人
地址：大興村振安路 5 號 2 樓
電話:0925-102560(邱長欽理事長)
適用災害類別:水災、震災、風災

宜蘭縣政府消防局、冬山鄉公所
111 年 01 月更新

圖例

防災		設施	
疏散避難方向	災害警告標誌設置點	室內避難處所	適用災害類別

宜蘭縣冬山鄉【香和村】簡易疏散避難圖

編號：1000208-007

防災資訊表

行政區位圖

災害通報單位(人員)

1. 冬山鄉災害應變中心
   電話：03-9591105
2. 村長-劉金獅
   電話：03-9592508
   手機：0932-089287
3. 冬山分駐所
   電話：03-9591651
4. 冬山消防分隊
   電話：03-9593119
5. 警察局 110、消防局 119
6. 頭城工務段
   電話：03-9882058

防災資訊

1. 行政院農委會水土保持局
   http://246.swcb.gov.tw/
2. 經濟部水利署
   http://www.wra.gov.tw/
3. 中央氣象局
   http://www.cwb.gov.tw/
4. 宜蘭縣政府消防局
   http://fire.e-land.gov.tw/
5. 冬山鄉公所
   http://www.dongshan.gov.tw/

避難處所

香和社區活動中心
面積：264 平方公尺
容納：26 人
地址：冬山鄉香和村香南路 33 號
電話：0933-104102(戴定國理事長)
適用災害類別:水災、震災、風災

冬山鄉公所
面積：3105.61 平方公尺
容納：100 人
地址：冬山鄉冬山路 100 號
電話：03-9591105
適用災害類別:水災、震災、風災

宜蘭縣政府消防局、冬山鄉公所
111 年 01 月更新

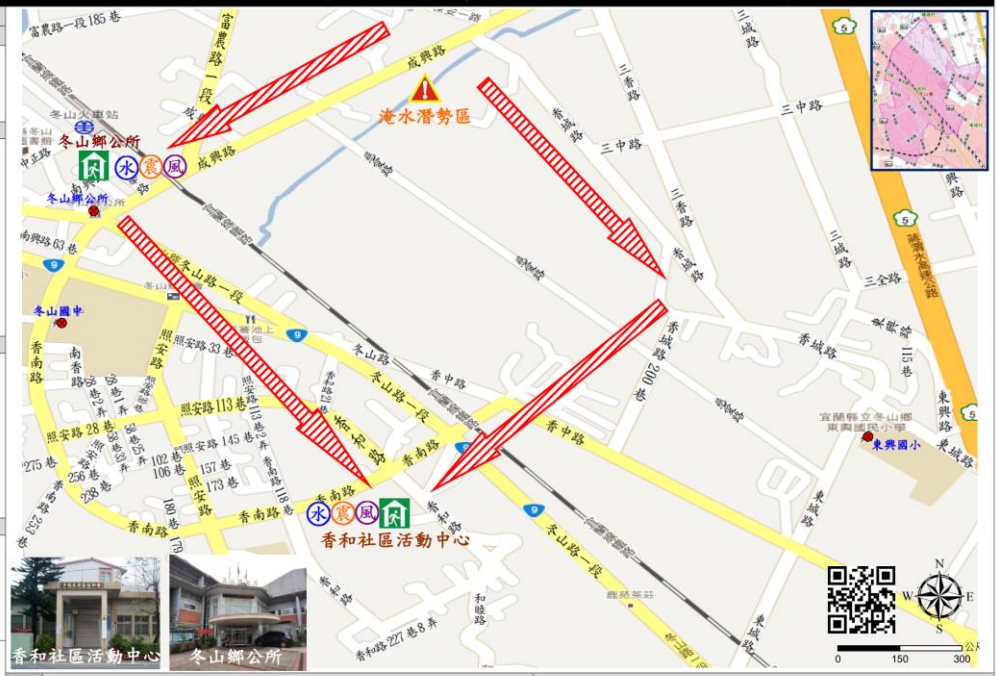

圖例

防災		設施	
疏散避難方向	災害警告標誌設置點	室內避難處所	適用災害類別

宜蘭縣冬山鄉【東城村】簡易疏散避難圖
編號：1000208-006
防災資訊表
行政區位圖
災害通報單位(人員)
1. 冬山鄉災害應變中心
電話：03-9591105
2. 村長-張天巻
電話：03-9594642
手機：0939-833234
3. 冬山分駐所
電話：03-9591651
4. 冬山消防分隊
電話：03-9593119
5. 警察局 110、消防局 119
6. 頭城工務段
電話：03-9882058
防災資訊
1. 行政院農委會水土保持局
http://246.swcb.gov.tw/
2. 經濟部水利署
http://www.wra.gov.tw/
3. 中央氣象局
http://www.cwb.gov.tw/
4. 宜蘭縣政府消防局
http://fire.e-land.gov.tw/
5. 冬山鄉公所
http://www.dongshan.gov.tw/
避難處所
東城社區活動中心
面積：505 平方公尺
容納：107 人
地址：冬山鄉東城路 280 號
電話：0933-103973(黃萬金理事長)
適用災害類別:水災、震災、風災
東城社區活動中心
E121°48'25"
N 24°37'43"
東興國小
淹水潛勢區
土石流潛勢區
新城派出所
慈心華德福小學
宜蘭縣政府消防局、冬山鄉公所
111 年 01 月更新
圖例
防災
設施
疏散避難方向
災害警告標誌設置點
室內避難處所
適用災害類別
(WGS84)
直升機起降點

宜蘭縣冬山鄉【南興村】簡易疏散避難圖
編號：1000208-008
防災資訊表
行政區位圖
災害通報單位(人員)
1. 冬山鄉災害應變中心
電話：03-9591105
2. 村長-賴雲坤
電話：03-9592182
手機：0935-043308
3. 冬山分駐所
電話：03-9591651
4. 冬山消防分隊
電話：03-9593119
5. 警察局 110、消防局 119
6. 頭城工務段
電話：03-9882058
防災資訊
1. 行政院農委會水土保持局
http://246.swcb.gov.tw/
2. 經濟部水利署
http://www.wra.gov.tw/
3. 中央氣象局
http://www.cwb.gov.tw/
4. 宜蘭縣政府消防局
http://fire.e-land.gov.tw/
5. 冬山鄉公所
http://www.dongshan.gov.tw/
避難處所
南興社區活動中心
面積：401.63 平方公尺
容納：85 人
地址：冬山路 98 之 2 號
電話：0918-430105
(游東榮理事長)
適用災害類別:水災、震災、風災
冬山鄉公所
面積：3105.61 平方公尺
容納：100 人
地址：冬山鄉冬山路 100 號
電話：03-9591105
適用災害類別:水災、震災、風災
淹水潛勢區
冬山鄉公所
冬山分駐所
冬山消防分隊
南興社區活動中心
冬山國小
冬山國中
慈心華德福小學
南興社區活動中心
冬山鄉公所
宜蘭縣政府消防局、冬山鄉公所
111 年 01 月更新
圖例
防災
設施
疏散避難方向
災害警告標誌設置點
室內避難處所
適用災害類別
消防分隊
派出所

宜蘭縣冬山鄉【冬山村】簡易疏散避難圖
編號：1000208-009
防災資訊表
行政區位圖
災害通報單位(人員)
1. 冬山鄉災害應變中心
電話：03-9591105
2. 村長-林松輝
電話：03-9591522
手機：0911-232142
3. 冬山分駐所
電話：03-9591651
4. 冬山消防分隊
電話：03-9593119
5. 警察局 110、消防局 119
6. 頭城工務段
電話：03-9882058
防災資訊
1. 行政院農委會水土保持局
http://246.swcb.gov.tw/
2. 經濟部水利署
http://www.wra.gov.tw/
3. 中央氣象局
http://www.cwb.gov.tw/
4. 宜蘭縣政府消防局
http://fire.e-land.gov.tw/
5. 冬山鄉公所
http://www.dongshan.gov.tw/
避難處所
冬瓜山社區活動中心
面積：220.5 平方公尺
容納：46 人
地址：冬山鄉中正路 20 號
電話：0919-284039
(李細宗理事長)
適用災害類別:水災、震災、風災
冬山鄉公所
面積：3105.61 平方公尺
容納：100 人
地址：冬山鄉冬山路 100 號
電話：03-9591105
適用災害類別:水災、震災、風災
淹水潛勢區
冬山衛生所
冬瓜山社區活動中心
冬山鄉公所
冬山分駐所
冬山消防分隊
E121°47'27"
N 24°37'54"
冬山國小
冬山國中
冬瓜山社區活動中心
冬山鄉公所
宜蘭縣政府消防局、冬山鄉公所
111 年 01 月更新
圖例
防災
設施
疏散避難方向
災害警告標誌設置點
室內避難處所
適用災害類別
消防分隊
派出所
(WGS84)
直升機起降點

宜蘭縣冬山鄉【安平村】簡易疏散避難圖
編號：1000208-010
防災資訊表
行政區位圖
災害通報單位(人員)
1. 冬山鄉災害應變中心
電話：03-9591105
2. 村長-陳金來
電話：03-9592879
手機：0912-727436
3. 冬山分駐所
電話：03-9591651
4. 冬山消防分隊
電話：03-9593119
5. 警察局 110、消防局 119
6. 頭城工務段
電話：03-9882058
防災資訊
1. 行政院農委會水土保持局
http://246.swcb.gov.tw/
2. 經濟部水利署
http://www.wra.gov.tw/
3. 中央氣象局
http://www.cwb.gov.tw/
4. 宜蘭縣政府消防局
http://fire.e-land.gov.tw/
5. 冬山鄉公所
http://www.dongshan.gov.tw/
避難處所
安平社區活動中心
面積：248 平方公尺
容納：52 人
地址：冬山鄉安平路 23 號
電話：0922-530221(陳文德理事長)
適用災害類別:水災、震災、風災
冬山鄉公所
面積：3105.61 平方公尺
容納：100 人
地址：冬山鄉冬山路 100 號
電話：03-9591105
適用災害類別:水災、震災、風災
冬山鄉公所
安平社區活動中心
冬山國小
冬山國中
慈心華德福小學
土石流潛勢區
宜蘭縣政府消防局、冬山鄉公所
111 年 01 月更新
圖例
防災
設施
疏散避難方向
災害警告標誌設置點
室內避難處所
適用災害類別

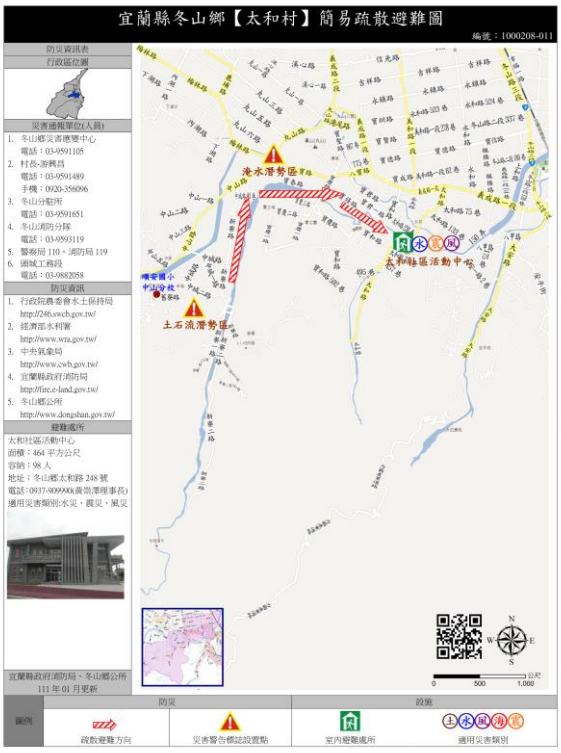
宜蘭縣冬山鄉【太和村】簡易疏散避難圖
編號：1000208-011
防災資訊表
行政區位圖
災害通報單位(人員)
1. 冬山鄉災害應變中心
電話：03-9591105
2. 村長-游興昌
電話：03-9591489
手機：0920-356096
3. 冬山分駐所
電話：03-9591651
4. 冬山消防分隊
電話：03-9593119
5. 警察局 110、消防局 119
6. 頭城工務段
電話：03-9882058
防災資訊
1. 行政院農委會水土保持局
http://246.swcb.gov.tw/
2. 經濟部水利署
http://www.wra.gov.tw/
3. 中央氣象局
http://www.cwb.gov.tw/
4. 宜蘭縣政府消防局
http://fire.e-land.gov.tw/
5. 冬山鄉公所
http://www.dongshan.gov.tw/
避難處所
太和社區活動中心
面積：464 平方公尺
容納：98 人
地址：冬山鄉太和路 248 號
電話：0937-909990(黃淵潭理事長)
適用災害類別:水災、震災、風災
宜蘭縣政府消防局、冬山鄉公所
111 年 01 月更新
淹水潛勢區
土石流潛勢區
太和社區活動中心
圖例
防災
設施
疏散避難方向
災害警告標誌設置點
室內避難處所
適用災害類別

宜蘭縣冬山鄉【八寶村】簡易疏散避難圖
編號：1000208-012
防災資訊表
行政區位圖
災害通報單位(人員)
1. 冬山鄉災害應變中心
電話：03-9591105
2. 村長-康素真
手機：0932-164586
3. 順安派出所
電話：03-9581804
4. 冬山消防分隊
電話：03-9593119
5. 警察局 110、消防局 119
6. 頭城工務段
電話：03-9882058
防災資訊
1. 行政院農委會水土保持局
http://246.swcb.gov.tw/
2. 經濟部水利署
http://www.wra.gov.tw/
3. 中央氣象局
http://www.cwb.gov.tw/
4. 宜蘭縣政府消防局
http://fire.e-land.gov.tw/
5. 冬山鄉公所
http://www.dongshan.gov.tw/
避難處所
八寶社區活動中心
面積：310 平方公尺
容納：65 人
地址：冬山鄉八寶路 29 號
電話：0932-164586(康素真理事長)
適用災害類別:水災、震災、風災
太和社區活動中心
面積：464 平方公尺
容納：98 人
地址：冬山鄉太和路 248 號
電話：0937-909990(黃淵潭理事長)
適用災害類別:水災、震災、風災
宜蘭縣政府消防局、冬山鄉公所
111 年 01 月更新
八寶社區活動中心
淹水潛勢區
太和社區活動中心
圖例
防災
設施
疏散避難方向
災害警告標誌設置點
室內避難處所
適用災害類別

宜蘭縣冬山鄉【丸山村】簡易疏散避難圖
編號：1000208-013
防災資訊表
行政區位圖
災害通報單位(人員)
1. 冬山鄉災害應變中心
電話：03-9591105
2. 村長-江清鴻
手機：0928-100522
3. 順安派出所
電話：03-9581804
4. 冬山消防分隊
電話：03-9593119
5. 警察局 110、消防局 119
6. 頭城工務段
電話：03-9882058
防災資訊
1. 行政院農委會水土保持局
http://246.swcb.gov.tw/
2. 經濟部水利署
http://www.wra.gov.tw/
3. 中央氣象局
http://www.cwb.gov.tw/
4. 宜蘭縣政府消防局
http://fire.e-land.gov.tw/
5. 冬山鄉公所
http://www.dongshan.gov.tw/
避難處所
丸山社區活動中心
面積：729.54 平方公尺
容納：154 人
地址：冬山鄉港尾路 98 號
電話：0928-268880(蕭順龍理事長)
適用災害類別:水災、震災、風災
宜蘭縣政府消防局停車場
111 年 01 月更新
丸山社區活動中心
淹水潛勢區
圖例
防災
設施
疏散避難方向
災害警告標誌設置點
室內避難處所
適用災害類別

宜蘭縣冬山鄉【中山村】簡易疏散避難圖
編號：1000208-014
防災資訊表
行政區位圖
災害通報單位(人員)
1. 冬山鄉災害應變中心
電話：03-9591105
2. 村長-廖月蕙
手機：0910-789808
3. 順安派出所
電話：03-9581804
4. 冬山消防分隊
電話：03-9593119
5. 警察局 110、消防局 119
6. 頭城工務段
電話：03-9882058
防災資訊
1. 行政院農委會水土保持局
http://246.swcb.gov.tw/
2. 經濟部水利署
http://www.wra.gov.tw/
3. 中央氣象局
http://www.cwb.gov.tw/
4. 宜蘭縣政府消防局
http://fire.e-land.gov.tw/
5. 冬山鄉公所
http://www.dongshan.gov.tw/
避難處所
丸山社區活動中心
面積：729.54 平方公尺
容納：154 人
地址：冬山鄉港尾路 98 號
電話：0928-268880
(蕭順龍理事長)
適用災害類別:水災、震災、風災
宜蘭縣政府消防局、冬山鄉公所
111 年 01 月更新
丸山社區活動中心
土石流潛勢區
土石流潛勢區
土石流潛勢區
E121°44'37"
N 24°37'38"
順安國小
中山分校
丸山路117巷
丸山社區活動中心
圖例
防災
設施
疏散避難方向
災害警告標誌設置點
室內避難處所
適用災害類別
直升機起降點
(WGS84)

宜蘭縣冬山鄉【順安村】簡易疏散避難圖
編號：1000208-015
順安國小
順安社區活動中心
淹水潛勢區
圖例
防災
設施
疏散避難方向
災害警告標誌設置點
室內避難處所
適用災害類別

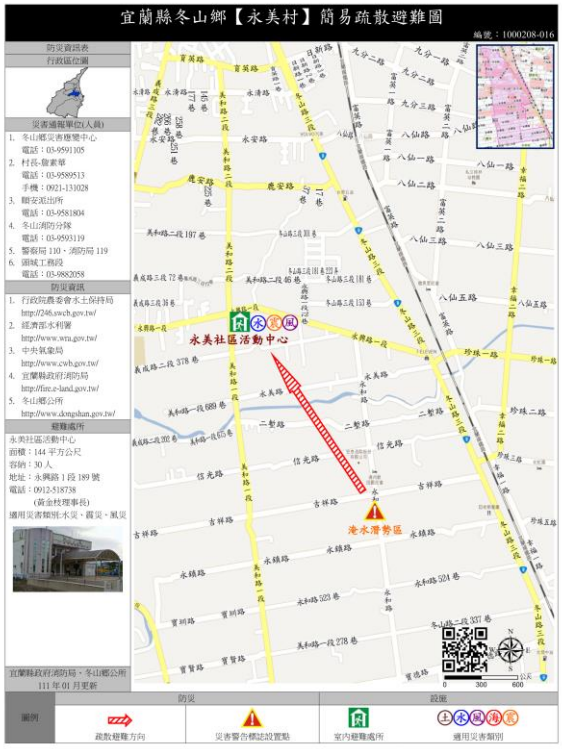
宜蘭縣冬山鄉【永美村】簡易疏散避難圖
編號：1000208-016
永美社區活動中心
淹水潛勢區
圖例
防災
設施
疏散避難方向
災害警告標誌設置點
室內避難處所
適用災害類別

宜蘭縣冬山鄉【群英村】簡易疏散避難圖

編號：1000208-017

防災資訊表

行政區位圖

災害通報單位(人員)

1. 冬山鄉災害應變中心
   電話：03-9591105
2. 村長-林阿東
   手機：0910-144402
3. 順安派出所
   電話：03-9581804
4. 廣興消防分隊
   電話：03-9616119
5. 警察局 110、消防局 119
6. 頭城工務段
   電話：03-9882058

防災資訊

1. 行政院農委會水土保持局
   http://246.swcb.gov.tw/
2. 經濟部水利署
   http://www.wra.gov.tw/
3. 中央氣象局
   http://www.cwb.gov.tw/
4. 宜蘭縣政府消防局
   http://fire.e-land.gov.tw/
5. 冬山鄉公所
   http://www.dongshan.gov.tw/

避難處所

群英社區活動中心(光榮路橋橋下)
面積：302 平方公尺
容納：64 人
地址：冬山路 5 段 51 號
電話：0937-910811(楊弘仲理事長)
適用災害類別:水災、震災、風災

宜蘭縣政府消防局、冬山鄉公所
111 年 01 月更新

圖例

防災		設施	
疏散避難方向	災害警告標誌設置點	室內避難處所	適用災害類別

宜蘭縣冬山鄉【清溝村】簡易疏散避難圖

編號：1000208-018

防災資訊表

行政區位圖

災害通報單位(人員)

1. 冬山鄉災害應變中心
   電話：03-9591105
2. 村長-曾紘彬
   手機：0933-771155
3. 順安派出所
   電話：03-9581804
4. 廣興消防分隊
   電話：03-9616119
5. 警察局 110、消防局 119
6. 頭城工務段
   電話：03-9882058

防災資訊

1. 行政院農委會水土保持局
   http://246.swcb.gov.tw/
2. 經濟部水利署
   http://www.wra.gov.tw/
3. 中央氣象局
   http://www.cwb.gov.tw/
4. 宜蘭縣政府消防局
   http://fire.e-land.gov.tw/
5. 冬山鄉公所
   http://www.dongshan.gov.tw/

避難處所

清溝社區活動中心
面積：403.45 平方公尺
容納：85 人
地址：冬山鄉光明路 51 號
電話：0932-165188(李木田理事長)
適用災害類別:水災、震災、風災

宜蘭縣政府消防局、冬山鄉公所
111 年 01 月更新

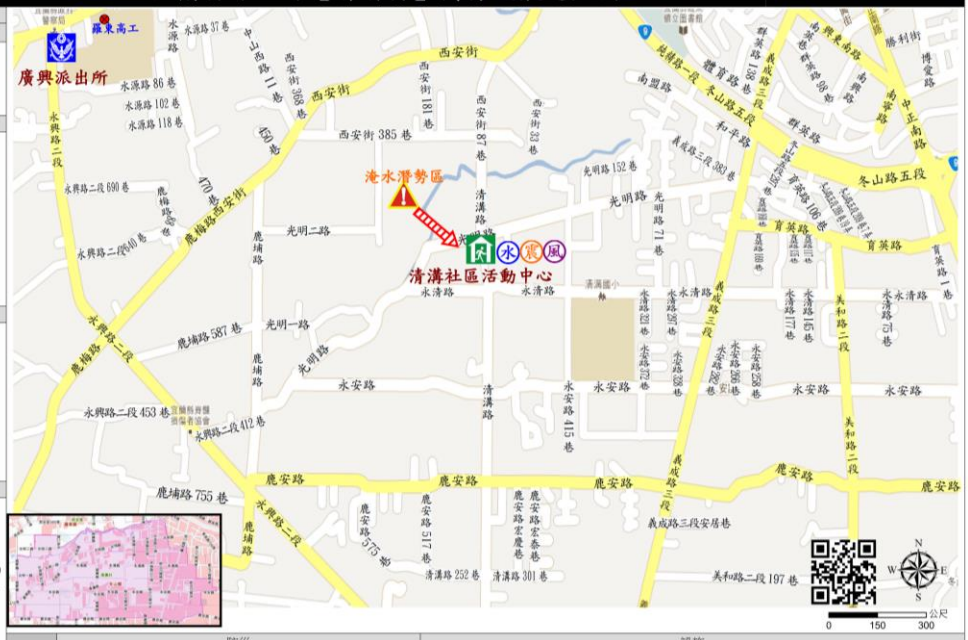

圖例

防災		設施		
疏散避難方向	災害警告標誌設置點	室內避難處所	適用災害類別	派出所

宜蘭縣冬山鄉【鹿埔村】簡易疏散避難圖
編號：1000208-019
防災資訊表
行政區位圖
災害通報單位(人員)
1. 冬山鄉災害應變中心
電話：03-9591105
2. 村長-江清祥
電話：03-9584580
手機：0935-640067
3. 廣興派出所
電話：03-9512210
4. 廣興消防分隊
電話：03-9616119
5. 警察局 110、消防局 119
6. 頭城工務段
電話：03-9882058
防災資訊
1. 行政院農委會水土保持局
http://246.swcb.gov.tw/
2. 經濟部水利署
http://www.wra.gov.tw/
3. 中央氣象局
http://www.cwb.gov.tw/
4. 宜蘭縣政府消防局
http://fire.e-land.gov.tw/
5. 冬山鄉公所
http://www.dongshan.gov.tw/
避難處所
鹿埔社區活動中心
面積：729.03 平方公尺
容納：154 人
地址：鹿埔路 488 號
電話：0956-505033
(劉子正理事長)
適用災害類別:水災、震災、風災
宜蘭縣政府消防局、冬山鄉公所
111 年 01 月更新
廣興派出所
廣興國小
鹿埔社區活動中心
圖例
防災
設施
疏散避難方向
災害警告標誌設置點
室內避難處所
適用災害類別
派出所

宜蘭縣冬山鄉【得安村】簡易疏散避難圖
編號：1000208-020
防災資訊表
行政區位圖
災害通報單位(人員)
1. 冬山鄉災害應變中心
電話：03-9591105
2. 村長-陳世英
電話：03-9510556
手機：0928-268813
3. 廣興派出所
電話：03-9512210
4. 廣興消防分隊
電話：03-9616119
5. 警察局 110、消防局 119
6. 頭城工務段
電話：03-9882058
防災資訊
1. 行政院農委會水土保持局
http://246.swcb.gov.tw/
2. 經濟部水利署
http://www.wra.gov.tw/
3. 中央氣象局
http://www.cwb.gov.tw/
4. 宜蘭縣政府消防局
http://fire.e-land.gov.tw/
5. 冬山鄉公所
http://www.dongshan.gov.tw/
避難處所
鹿埔社區活動中心
面積：729.03 平方公尺
容納：215 人
地址：鹿埔路 488 號
電話：0956-505033
(劉文正理事長)
適用災害類別:水災、震災、風災
宜蘭縣政府消防局、冬山鄉公所
111 年 01 月更新
鹿埔社區活動中心
土石流潛勢區
梅花湖風景區
圖例
防災
設施
疏散避難方向
災害警告標誌設置點
室內避難處所
適用災害類別

宜蘭縣冬山鄉【廣興村】簡易疏散避難圖
編號：1000208-021
防災資訊表
行政區位圖
災害通報單位(人員)
1. 冬山鄉災害應變中心
電話：03-9591105
2. 村長-曾智忠
手機：0910-298670
3. 廣興派出所
電話：03-9512210
4. 廣興消防分隊
電話：03-9616119
5. 警察局 110、消防局 119
6. 頭城工務段
電話：03-9882058
防災資訊
1. 行政院農委會水土保持局
http://246.swcb.gov.tw/
2. 經濟部水利署
http://www.wra.gov.tw/
3. 中央氣象局
http://www.cwb.gov.tw/
4. 宜蘭縣政府消防局
http://fire.e-land.gov.tw/
5. 冬山鄉公所
http://www.dongshan.gov.tw/
避難處所
廣興社區活動中心
面積：480.78 平方公尺
容納：101 人
地址：永興路 2 段 916 號
電話：0933-987576 (謝串珠理事長)
適用災害類別:水災、震災、風災
宜蘭縣政府消防局、冬山鄉公所
111 年 01 月更新
廣興消防分隊
廣興派出所
羅都高工
廣興社區活動中心
廣興國小
淹水潛勢區
淹水潛勢區
圖例
防災
設施
疏散避難方向
災害警告標誌設置點
室內避難處所
適用災害類別
派出所
消防分隊

宜蘭縣冬山鄉【柯林村】簡易疏散避難圖

編號：1000208-023

防災資訊表

行政區位圖

災害通報單位(人員)

1. 冬山鄉災害應變中心
   電話：03-9591105
2. 村長-林明義
   手機：0932-089581
3. 廣興派出所
   電話：03-9512210
4. 廣興消防分隊
   電話：03-9616119
5. 警察局 110、消防局 119
6. 頭城工務段
   電話：03-9882058

防災資訊

1. 行政院農委會水土保持局
   http://246.swcb.gov.tw/
2. 經濟部水利署
   http://www.wra.gov.tw/
3. 中央氣象局
   http://www.cwb.gov.tw/
4. 宜蘭縣政府消防局
   http://fire.e-land.gov.tw/
5. 冬山鄉公所
   http://www.dongshan.gov.tw/

避難處所

柯林社區活動中心
面積：256.2 平方公尺
容納：54 人
地址：光華路 209 號
電話：(0937-910148 (陳文生理事長)
適用災害類別:水災、震災、風災

宜蘭縣政府消防局、冬山鄉公所
111 年 01 月更新

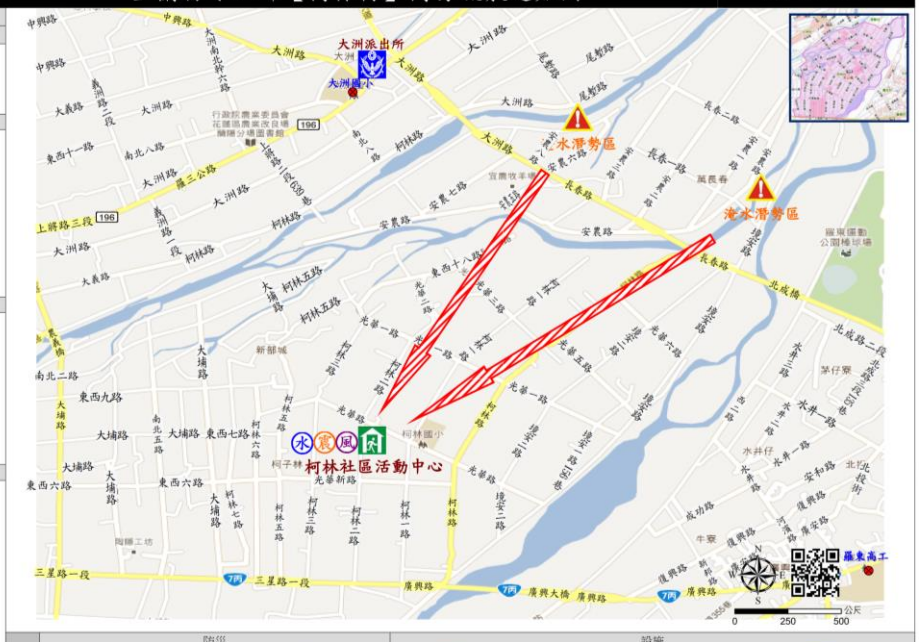

圖例

防災		設施		
疏散避難方向	災害警告標誌設置點	室內避難處所	適用災害類別	派出所

宜蘭縣冬山鄉【大進村】簡易疏散避難圖

編號：1000208-024

防災資訊表

行政區位圖

災害通報單位(人員)

1. 冬山鄉災害應變中心
   電話：03-9591105
2. 村長-張進益
   手機：0932-066874
3. 廣興派出所
   電話：03-9512210
4. 廣興消防分隊
   電話：03-9616119
5. 警察局 110、消防局 119
6. 頭城工務段
   電話：03-9882058

防災資訊

1. 行政院農委會水土保持局
   http://246.swcb.gov.tw/
2. 經濟部水利署
   http://www.wra.gov.tw/
3. 中央氣象局
   http://www.cwb.gov.tw/
4. 宜蘭縣政府消防局
   http://fire.e-land.gov.tw/
5. 冬山鄉公所
   http://www.dongshan.gov.tw/

避難處所

大進社區活動中心
面積：640.82 平方公尺
容納：135 人
地址：大進九路 50 號
電話：0910-776235 (藍榮宗理事長)
適用災害類別:水災、震災、風災

宜蘭縣政府消防局、冬山鄉公所
111 年 01 月更新

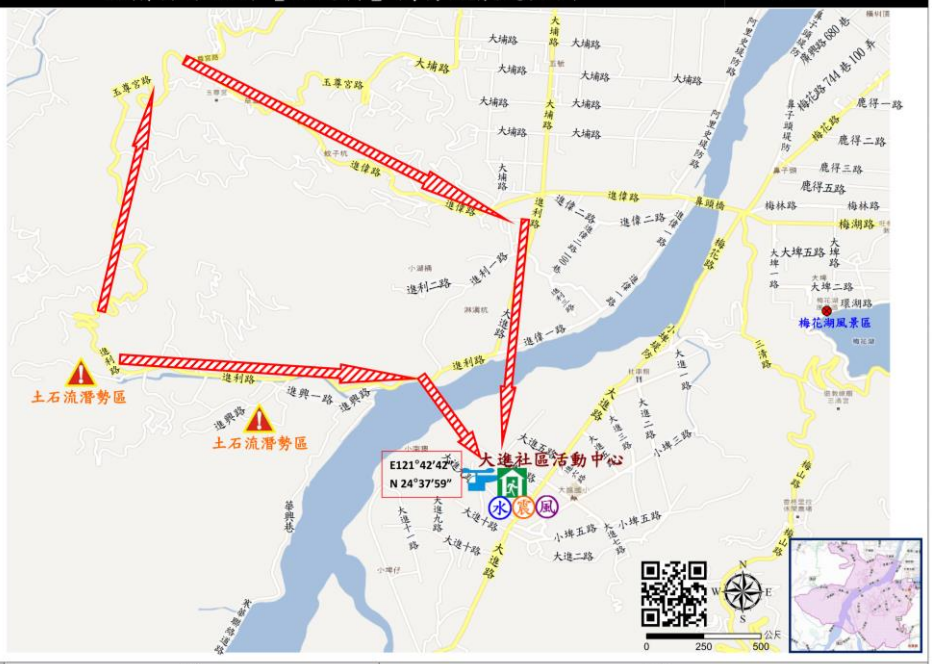

圖例

防災		設施		
疏散避難方向	災害警告標誌設置點	室內避難處所	適用災害類別	(WGS84) 直升機起降點

宜蘭縣冬山鄉【廣安村】簡易疏散避難圖

編號：1000208-022

防災資訊表

行政區位圖

災害通報單位(人員)

1. 冬山鄉災害應變中心
   電話：03-9591105
2. 村長-廖德明
   電話：03-9515031
   手機：0910-310456
3. 廣興派出所
   電話：03-9512210
4. 廣興消防分隊
   電話：03-9616119
5. 警察局 110、消防局 119
6. 頭城工務段
   電話：03-9882058

防災資訊

1. 行政院農委會水土保持局
   http://246.swcb.gov.tw/
2. 經濟部水利署
   http://www.wra.gov.tw/
3. 中央氣象局
   http://www.cwb.gov.tw/
4. 宜蘭縣政府消防局
   http://fire.e-land.gov.tw/
5. 冬山鄉公所
   http://www.dongshan.gov.tw/

避難處所

廣安社區活動中心
面積：288 平方公尺
容納：61 人
地址：廣安路 195 號
電話：0937-232655 (馬金榮理事長)
適用災害類別:水災、震災、風災

宜蘭縣政府消防局、冬山鄉公所
111 年 01 月更新

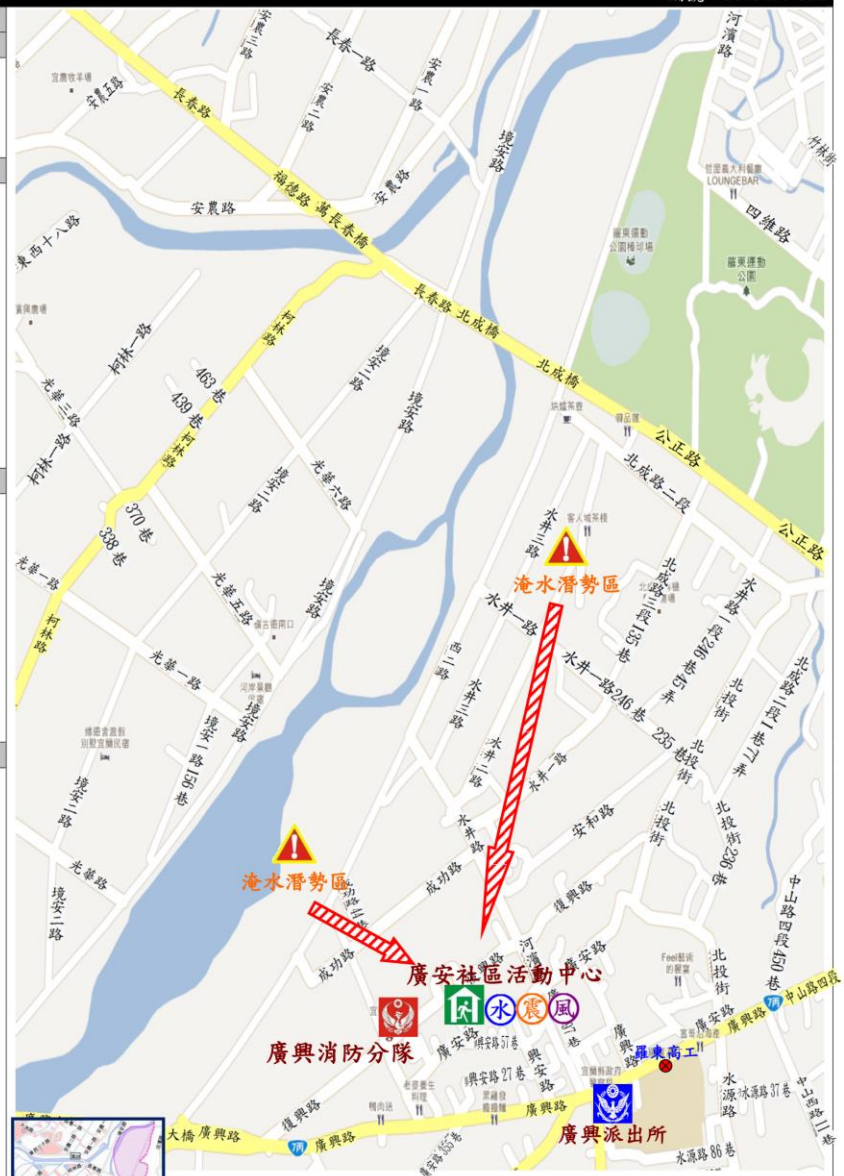

圖例	防災		設施			
	疏散避難方向	災害警告標誌設置點	室內避難處所	適用災害類別	消防分隊	派出所

編號：1000203 宜蘭縣蘇澳鎮水災疏散避難地圖

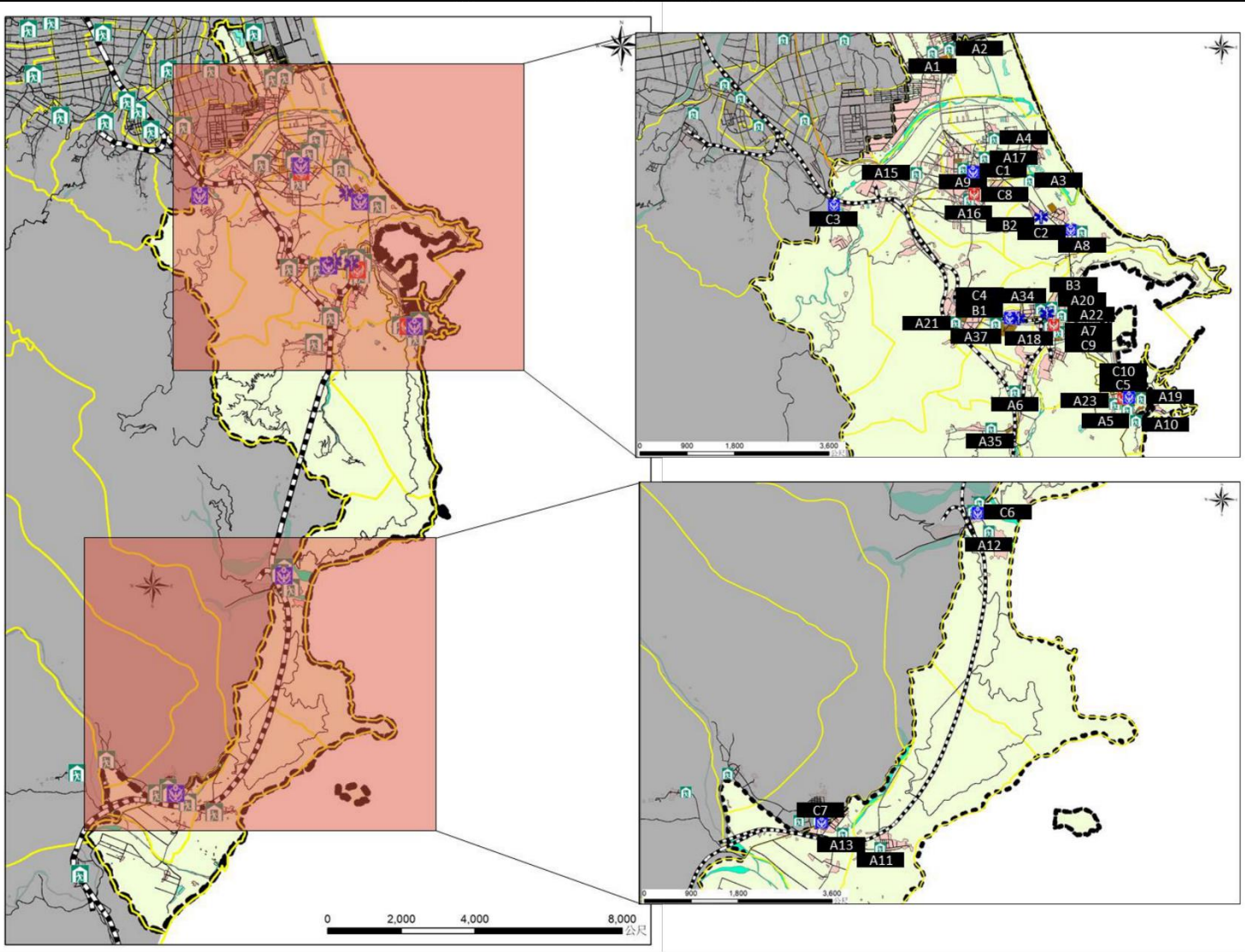

圖　例

地　圖		道　路		450 毫米淹水潛勢			防　災		
	鄉(鎮)界線		鐵路		0.50m－1.00m	2.50m＋		災害避難處所	警察單位
	村(里)界線	9	省道		1.00m－2.00m			醫療單位	消防單位

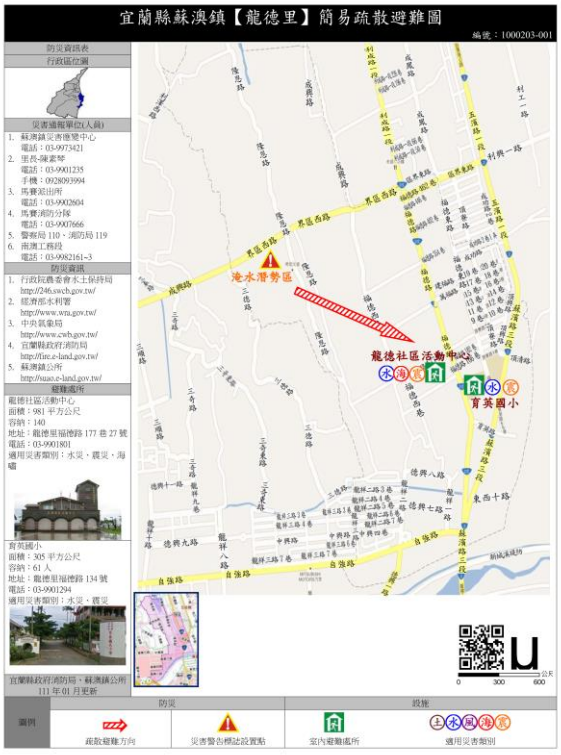
宜蘭縣蘇澳鎮【龍德里】簡易疏散避難圖
編號：1000203-001
龍德社區活動中心
育英國小
土石流潛勢區

宜蘭縣蘇澳鎮【頂寮里】簡易疏散避難圖
編號：1000203-002
頂寮社區活動中心
頂寮文教活動中心
育英國小
土石流潛勢區

宜蘭縣蘇澳鎮【永榮里】簡易疏散避難圖
編號：1000203-003
福德社區活動中心
馬賽國小
永榮社區活動中心
文化國中
馬賽派出所
馬賽消防分隊
土石流潛勢區

宜蘭縣蘇澳鎮【聖湖里】簡易疏散避難圖
編號：1000203-009
蘇澳國中
聖湖社區活動中心
土石流潛勢區

宜蘭縣蘇澳鎮【存仁里】簡易疏散避難圖

編號：1000203-004

防災資訊表

行政區位圖

災害通報單位(人員)

1. 蘇澳鎮災害應變中心
   電話：03-9973421
2. 里長-蕭阿添
   電話：03-9904942
   手機：0938-010746
3. 馬賽派出所
   電話：03-9902604
4. 馬賽消防分隊
   電話：03-9907666
5. 警察局 110、消防局 119
6. 南澳工務段
   電話：03-9982161~3

防災資訊

1. 行政院農委會水土保持局
   http://246.swcb.gov.tw/
2. 經濟部水利署
   http://www.wra.gov.tw/
3. 中央氣象局
   http://www.cwb.gov.tw/
4. 宜蘭縣政府消防局
   http://fire.e-land.gov.tw/
5. 蘇澳鎮公所
   http://suao.e-land.gov.tw/

避難處所

存仁社區活動中心
面積：237 平方公尺
容納：55 人
地址：存仁里存仁路 199-1 號
電話：03-9901977
適用災害類別：水災、震災

宜蘭縣政府消防局、蘇澳鎮公所
111 年 01 月更新

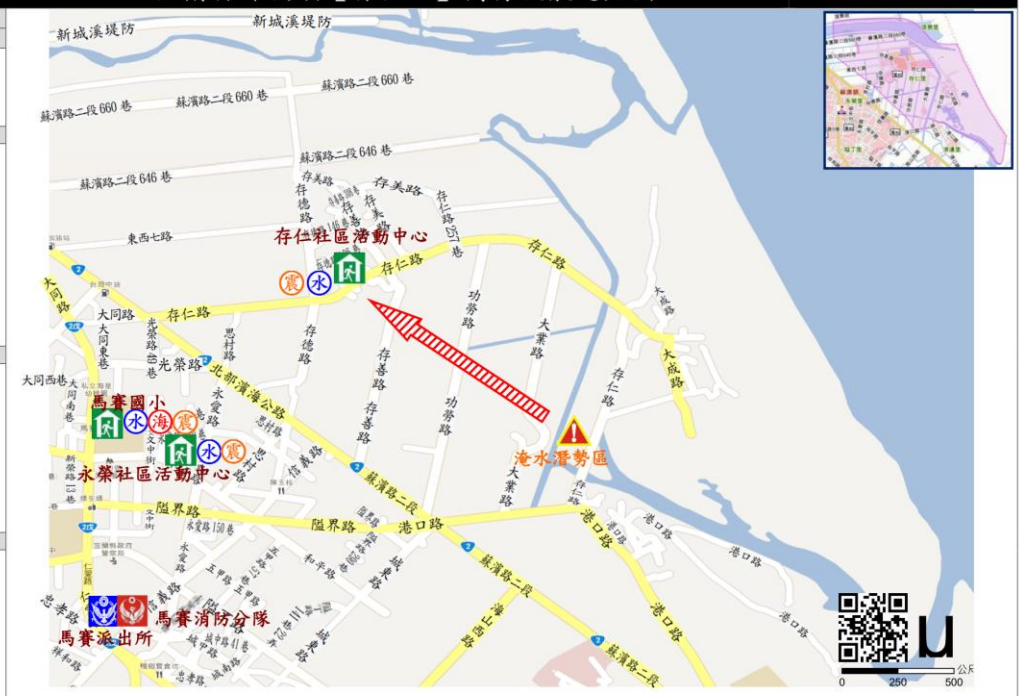

圖例

防災		設施			
疏散避難方向	災害警告標誌設置點	室內避難處所	適用災害類別	派出所	消防分隊

宜蘭縣蘇澳鎮【港邊里】簡易疏散避難圖

編號：1000203-005

防災資訊表

行政區位圖

災害通報單位(人員)

1. 蘇澳鎮災害應變中心
   電話：03-9973421
2. 里長-張正田
   電話：03-9903105
   手機：0928075001
3. 港邊派出所
   電話：03-9905608
4. 馬賽消防分隊
   電話：03-9907666
5. 警察局 110、消防局 119
6. 南澳工務段
   電話：03-9982161~3

防災資訊

1. 行政院農委會水土保持局
   http://246.swcb.gov.tw/
2. 經濟部水利署
   http://www.wra.gov.tw/
3. 中央氣象局
   http://www.cwb.gov.tw/
4. 宜蘭縣政府消防局
   http://fire.e-land.gov.tw/
5. 蘇澳鎮公所
   http://suao.e-land.gov.tw/

避難處所

岳明國小
面積：360 平方公尺
容納：70 人
地址：嶺腳路 140 號
電話：03-9903044
適用災害類別：水災、震災

宜蘭縣政府消防局、蘇澳鎮公所
111 年 01 月更新

圖例

防災		設施			
疏散避難方向	災害警告標誌設置點	室內避難處所	適用災害類別	派出所	消防分隊

宜蘭縣蘇澳鎮【隘丁里】簡易疏散避難圖

編號：1000203-007

防災資訊表

行政區位圖

災害通報單位(人員)

1. 蘇澳鎮災害應變中心
   電話：03-9973421
2. 里長-張正榮
   電話：03-9903887
   手機：0910-935843
3. 馬賽派出所
   電話：03-9902604
4. 馬賽消防分隊
   電話：03-9907666
5. 警察局 110、消防局 119
6. 南澳工務段
   電話：03-9982161~3

防災資訊

1. 行政院農委會水土保持局
   http://246.swcb.gov.tw/
2. 經濟部水利署
   http://www.wra.gov.tw/
3. 中央氣象局
   http://www.cwb.gov.tw/
4. 宜蘭縣政府消防局
   http://fire.e-land.gov.tw/
5. 蘇澳鎮公所
   http://suao.e-land.gov.tw/

避難處所

隘丁社區活動中心
面積：198 平方公尺
容納：47 人
地址：隘丁里城中路 40 號
電話：03-9903951
適用災害類別：水災、震災、土石流

宜蘭縣政府消防局、蘇澳鎮公所
111 年 01 月更新

圖例	防災		設施			
	疏散避難方向	災害警告標誌設置點	室內避難處所	適用災害類別	派出所	消防分隊

宜蘭縣蘇澳鎮【新城里】簡易疏散避難圖

編號：1000203-008

防災資訊表

行政區位圖

災害通報單位(人員)

1. 蘇澳鎮災害應變中心　電話：03-9973421
2. 里長-張義隆
   手機：0989-162219
3. 新城派出所　電話：03-9969827
4. 馬賽消防分隊　電話：03-9907666
5. 南澳工務段　電話：03-9982161~3

防災資訊

1. 行政院農委會水土保持局 http://246.swcb.gov.tw/
2. 經濟部水利署 http://www.wra.gov.tw/
3. 中央氣象局 http://www.cwb.gov.tw/
4. 宜蘭縣政府消防局 http://fire.e-land.gov.tw/
5. 蘇澳鎮公所 http://suao.e-land.gov.tw/

避難處所

文化國中
面積：990 平方公尺
容納：61 人
地址：宜蘭縣蘇澳鎮新馬路 2 號
電話：03-9904321
適用災害類別：水災、震災、土石流、海嘯

宜蘭縣政府消防局、蘇澳鎮公所
111 年 01 月更新

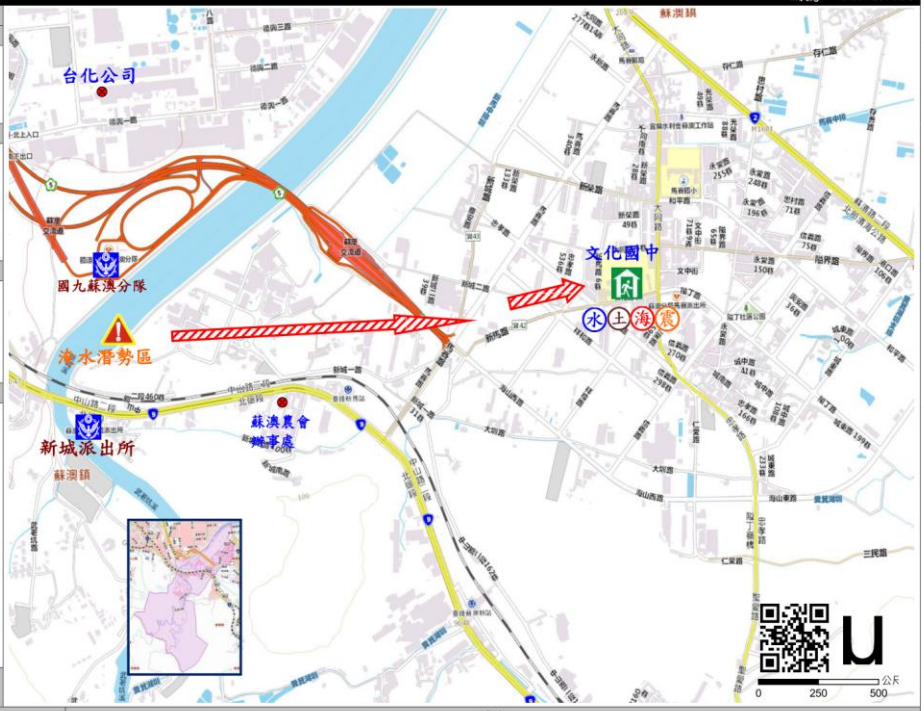

圖例	防災		設施		
	疏散避難方向	災害警告標誌設置點	室內避難處所	適用災害類別	派出所

宜蘭縣蘇澳鎮【蘇西里】簡易疏散避難圖

編號：1000203-010

防災資訊表

行政區位圖

災害通報單位(人員)

1. 蘇澳鎮災害應變中心
   電話：03-9973421
2. 里長：楊光華
   電話：03-9962023
   手機：0980-702451
3. 蘇澳派出所
   電話：03-9962126
4. 蘇澳消防分隊
   電話：03-9964119
5. 警察局 110、消防局 119
6. 南澳工務段
   電話：03-9982161~3

防災資訊

1. 行政院農委會水土保持局
   http://246.swcb.gov.tw/
2. 經濟部水利署
   http://www.wra.gov.tw/
3. 中央氣象局
   http://www.cwb.gov.tw/
4. 宜蘭縣政府消防局
   http://fire.e-land.gov.tw/
5. 蘇澳鎮公所
   http://suao.e-land.gov.tw/

避難處所

蘇西社區活動中心
面積：364 平方公尺
容納：51 人
地址：蘇西里志成路 62 號
電話：03-9961912
適用災害類別：水災、震災、海嘯、土石流

蘇澳國小
面積：940 平方公尺
容納：129 人
地址：蘇西里中山路 1 段 366 號
電話：03- 9962312
適用災害類別：水災、震災、海嘯、土石流

宜蘭縣政府消防局、蘇澳鎮公所
111 年 01 月更新

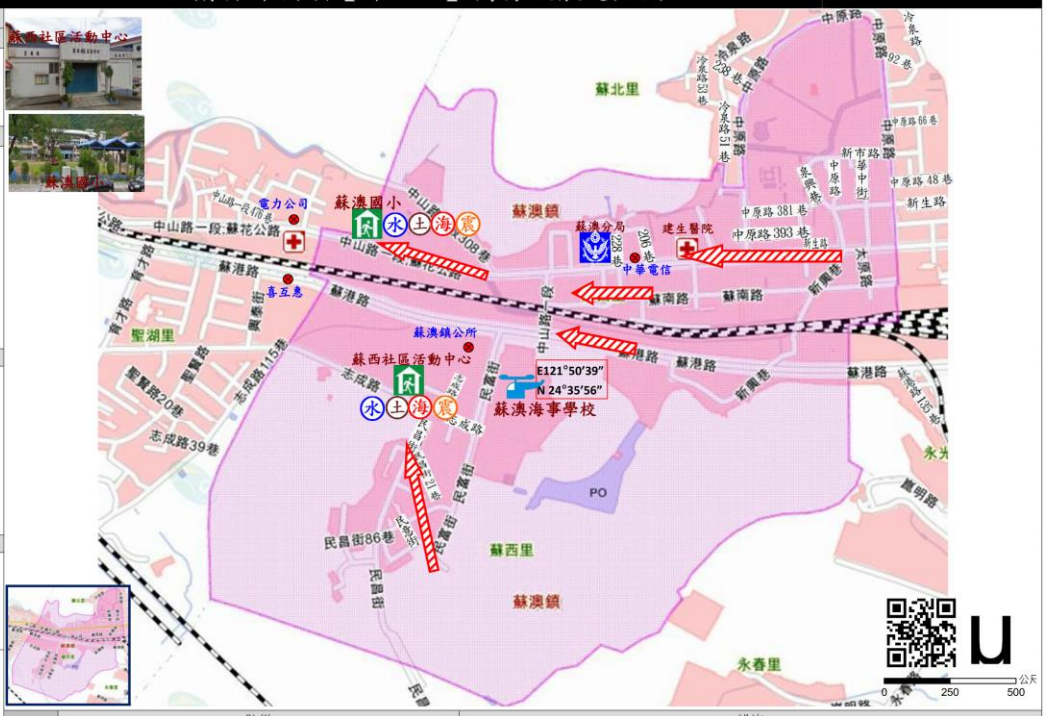

圖例

防災		設施		
疏散避難方向	災害警告標誌設置點	室內避難處所	適用災害類別	派出所

宜蘭縣蘇澳鎮【蘇東里】簡易疏散避難圖

編號：1000203-013

防災資訊表

行政區位圖

災害通報單位(人員)

1. 蘇澳鎮災害應變中心
   電話：03-9973421
2. 里長：陳進明
   電話：03-9965575
   手機：0925121908
3. 蘇澳派出所
   電話：03-9962126
4. 蘇澳消防分隊
   電話：03-9964119
5. 警察局 110、消防局 119
6. 南澳工務段
   電話：03-9982161~3

防災資訊

1. 行政院農委會水土保持局
   http://246.swcb.gov.tw/
2. 經濟部水利署
   http://www.wra.gov.tw/
3. 中央氣象局
   http://www.cwb.gov.tw/
4. 宜蘭縣政府消防局
   http://fire.e-land.gov.tw/
5. 蘇澳鎮公所
   http://suao.e-land.gov.tw/

避難處所

蘇東里活動中心
面積：198 平方公尺
容納：35 人
地址：蘇東里蘇花路 5 段 101 巷 1 號
電話：03-9960383
適用災害類別：水災、震災、海嘯

士敏國小
面積：720 平方公尺
容納：110 人
地址：長安里光明路 8 號
電話：03- 9962342
適用災害類別：水災、震災、海嘯、土石流

宜蘭縣政府消防局、蘇澳鎮公所
111 年 01 月更新

圖例

防災		設施	
疏散避難方向	災害警告標誌設置點	室內避難處所	適用災害類別

宜蘭縣蘇澳鎮【蘇北里】簡易疏散避難圖
編號：1000203-011
防災資訊表
行政區位圖
災害通報單位(人員)
1. 蘇澳鎮災害應變中心
電話：03-9973421
2. 里長-陳添琪
電話：03-9965228
手機：0912-299274
3. 蘇澳派出所
電話：03-9962126
4. 蘇澳消防分隊
電話：03-9964119
5. 警察局 110、消防局 119
6. 南澳工務段
電話：03-9982161-3
防災資訊
1. 行政院農委會水土保持局
http://246.swcb.gov.tw/
2. 經濟部水利署
http://www.wra.gov.tw/
3. 中央氣象局
http://www.cwb.gov.tw/
4. 宜蘭縣政府消防局
http://fire.e-land.gov.tw/
5. 蘇澳鎮公所
http://suao.e-land.gov.tw/
避難處所
蘇北社區活動中心
面積：183 平方公尺
容納：28 人
地址：蘇北里新生路 8 號
電話：03-9964744
適用災害類別：震災，海嘯，土石流
宜蘭縣政府消防局、蘇澳鎮公所
111 年 01 月更新
指南宮
白雲寺
土石流潛勢
老水潛勢區
冷泉公園
蘇北社區活動中心
蘇澳分局
蘇澳消防分隊
蘇澳海事學校
圖例
防災
疏散避難方向
災害警告標誌設置點
設施
室內避難處所
適用災害類別
醫療中心
消防分隊
派出所
直升機起降點
特定災害圖例
土石流潛勢溪流

宜蘭縣蘇澳鎮【蘇南里】簡易疏散避難圖
編號：1000203-012
防災資訊表
行政區位圖
災害通報單位(人員)
1. 蘇澳鎮災害應變中心
電話：03-9973421
2. 里長：林明風
電話：03-9964933
手機：0921-116268
3. 蘇澳派出所
電話：03-9962126
4. 蘇澳消防分隊
電話：03-9964119
5. 警察局 110、消防局 119
6. 南澳工務段
電話：03-9982161-3
防災資訊
1. 行政院農委會水土保持局
http://246.swcb.gov.tw/
2. 經濟部水利署
http://www.wra.gov.tw/
3. 中央氣象局
http://www.cwb.gov.tw/
4. 宜蘭縣政府消防局
http://fire.e-land.gov.tw/
5. 蘇澳鎮公所
http://suao.e-land.gov.tw/
避難處所
蘇南社區活動中心
面積：274 平方公尺
容納：44 人
地址：蘇南里光復路 27 巷 4 號
電話：03-9962701
適用災害類別：水災，震災
蘇北社區活動中心
面積：183 平方公尺
容納：28 人
地址：蘇北里新生路 8 號
電話：03-9964744
適用災害類別：震災
宜蘭縣政府消防局、蘇澳鎮公所
111 年 01 月更新
老水潛勢區
蘇南社區活動中心
蘇北社區活動中心
中山路一段
白米橋
蘇南路
蘇澳火車站
蘇澳消防分隊
過溪橋
蘇港路
圖例
防災
疏散避難方向
災害警告標誌設置點
設施
室內避難處所
適用災害類別
消防分隊

宜蘭縣蘇澳鎮【長安里】簡易疏散避難圖
編號：1000203-014
防災資訊表
行政區位圖
災害通報單位(人員)
1. 蘇澳鎮災害應變中心
電話：03-9973421
2. 里長：黃士駿
手機：0933773667
3. 蘇澳派出所
電話：03-9962126
4. 蘇澳消防分隊
電話：03-9964119
5. 警察局 110、消防局 119
6. 南澳工務段
電話：03-9982161-3
防災資訊
1. 行政院農委會水土保持局
http://246.swcb.gov.tw/
2. 經濟部水利署
http://www.wra.gov.tw/
3. 中央氣象局
http://www.cwb.gov.tw/
4. 宜蘭縣政府消防局
http://fire.e-land.gov.tw/
5. 蘇澳鎮公所
http://suao.e-land.gov.tw/
避難處所
長安社區活動中心
面積：594 平方公尺
容納：93 人
地址：長安里勝利路 1 號
電話：03-9962217
適用災害類別：水災，震災，海嘯，土石流
士敏國小
面積：720 平方公尺
容納：110 人
地址：長安里光明路 8 號
電話：03-9962342
適用災害類別：水災，震災，海嘯，土石流
蘇澳消防分隊
長安社區活動中心
士敏國小
E121°51'22"
N 24°35'52"
土石流潛勢區
圖例
防災
疏散避難方向
災害警告標誌設置點
設施
室內避難處所
適用災害類別
消防分隊
直升機起降點

宜蘭縣蘇澳鎮【永春里】簡易疏散避難圖
編號：1000203-016
防災資訊表
行政區位圖
災害通報單位(人員)
1. 蘇澳鎮災害應變中心
電話：03-9973421
2. 里長-張盛興
電話：03-9964532
手機：0958-924119
3. 蘇澳派出所
電話：03-9962126
4. 蘇澳消防分隊
電話：03-9964119
5. 警察局 110、消防局 119
6. 南澳工務段
電話：03-9982161-3
防災資訊
1. 行政院農委會水土保持局
http://246.swcb.gov.tw/
2. 經濟部水利署
http://www.wra.gov.tw/
3. 中央氣象局
http://www.cwb.gov.tw/
4. 宜蘭縣政府消防局
http://fire.e-land.gov.tw/
5. 蘇澳鎮公所
http://suao.e-land.gov.tw/
避難處所
白米社區活動中心
面積：165 平方公尺
容納：40 人
地址：永春里永春路 134 巷 11-1 號
電話：03-9952653
適用災害類別：水災，震災，土石流
土石流潛勢區
白米社區活動中心
E121°50'41"
N 24°34'34"
水樂國小
圖例
防災
疏散避難方向
災害警告標誌設置點
設施
室內避難處所
適用災害類別
直升機起降點

宜蘭縣蘇澳鎮【永光里】簡易疏散避難圖

編號：1000203-015

防災資訊表

行政區位圖

災害通報單位(人員)

1. 蘇澳鎮災害應變中心
   電話：03-9973421
2. 里長-盧育順
   電話：03-9951515
   手機：0937911675
3. 蘇澳派出所
   電話：03-9962126
4. 蘇澳消防分隊
   電話：03-9964119
5. 警察局 110、消防局 119
6. 南澳工務段
   電話：03-9982161~3

防災資訊

1. 行政院農委會水土保持局
   http://246.swcb.gov.tw/
2. 經濟部水利署
   http://www.wra.gov.tw/
3. 中央氣象局
   http://www.cwb.gov.tw/
4. 宜蘭縣政府消防局
   http://fire.e-land.gov.tw/
5. 蘇澳鎮公所
   http://suao.e-land.gov.tw/

避難處所

永光社區活動中心
面積：750 平方公尺
容納：114 人
地址：永光里蘇港路 85 號
電話：03-9965513
適用災害類別：水災、震災、海嘯、土石流

宜蘭縣政府消防局、蘇澳鎮公所
111 年 01 月更新

圖例

防災		設施		
疏散避難方向	災害警告標誌設置點	室內避難處所	適用災害類別	消防分隊

宜蘭縣蘇澳鎮【南安里】簡易疏散避難圖

編號：1000203-018

防災資訊表

行政區位圖

災害通報單位(人員)

1. 蘇澳鎮災害應變中心
   電話：03-9973421
2. 里長-林金源
   電話：03-9966887
   手機：0989-110136
3. 南方澳派出所
   電話：03-9963580
4. 南方澳消防分隊
   電話：03-9962119
5. 警察局 110、消防局 119
6. 南澳工務段
   電話：03-9982161~3

防災資訊

1. 行政院農委會水土保持局
   http://246.swcb.gov.tw/
2. 經濟部水利署
   http://www.wra.gov.tw/
3. 中央氣象局
   http://www.cwb.gov.tw/
4. 宜蘭縣政府消防局
   http://fire.e-land.gov.tw/
5. 蘇澳鎮公所
   http://suao.e-land.gov.tw/

避難處所

南成社區活動中心
面積：159 平方公尺
容納：34 人
地址：南成里民生路 15 號
電話：03-9967342
適用災害類別：水災、震災

宜蘭縣政府消防局、蘇澳鎮公所
111 年 01 月更新

圖例

防災	設施			
疏散避難方向	室內避難處所	適用災害類別	派出所	消防分隊

宜蘭縣蘇澳鎮【永樂里】簡易疏散避難圖
編號：1000203-017
防災資訊表
行政區位圖
災害通報單位(人員)
1. 蘇澳鎮災害應變中心
電話：03-9973421
2. 里長-高瓊玲
電話：03-9960742
手機：0910145435
3. 蘇澳派出所
電話：03-9962126
4. 蘇澳消防分隊
電話：03-9966119
5. 警察局 110、消防局 119
6. 南澳工務段
電話：03-9982161~3
防災資訊
1. 行政院農委會水土保持局
http://246.swcb.gov.tw/
2. 經濟部水利署
http://www.wra.gov.tw/
3. 中央氣象局
http://www.cwb.gov.tw/
4. 宜蘭縣政府消防局
http://fire.e-land.gov.tw/
5. 蘇澳鎮公所
http://suao.e-land.gov.tw/
避難處所
永樂社區活動中心
面積：211 平方公尺
容納：45 人
地址：永樂里永樂路 116 巷 6 號
電話：03-9971536
適用災害類別：震災、海嘯
永樂國小
面積：347 平方公尺
容納：67 人
地址：永樂里永樂路 1 號
電話：03-9962840
適用災害類別：震災、海嘯、土石流
宜蘭縣政府消防局、蘇澳鎮公所
111 年 01 月更新
土石流潛勢區
土石流潛勢區
永樂社區活動中心
永樂國小
E121°50'41"
N 24°34'34"
永樂路
永樂南路
台元鋁業山場石道
0
150
300
公尺
圖例
防災
設施
疏散避難方向
災害警告標誌設置點
室內避難處所
適用災害類別
(WGS84)
直升機起降點

宜蘭縣蘇澳鎮【南正里】簡易疏散避難圖
編號：1000203-019
防災資訊表
行政區位圖
災害通報單位(人員)
1. 蘇澳鎮災害應變中心
電話：03-9973421
2. 里長-林敬宏
電話：03-9953039
手機：0926-989011
3. 南方澳派出所
電話：03-9963580
4. 南方澳消防分隊
電話：03-9962119
5. 警察局 110、消防局 119
6. 南澳工務段
電話：03-9982161~3
防災資訊
1. 行政院農委會水土保持局
http://246.swcb.gov.tw/
2. 經濟部水利署
http://www.wra.gov.tw/
3. 中央氣象局
http://www.cwb.gov.tw/
4. 宜蘭縣政府消防局
http://fire.e-land.gov.tw/
5. 蘇澳鎮公所
http://suao.e-land.gov.tw/
避難處所
南成社區活動中心
面積：141 平方公尺
容納：34 人
地址：民生路 15 號
電話：03-9967342
適用災害類別：水災、震災
宜蘭縣政府消防局、蘇澳鎮公所
111 年 01 月更新
土石流潛勢區
逸安宮
南方澳消防分隊
南方澳派出所
南天宮
南成社區活動中心
南安國小
0
150
300
公尺
圖例
防災
設施
疏散避難方向
災害警告標誌設置點
室內避難處所
適用災害類別
消防分隊
派出所

宜蘭縣蘇澳鎮【南成里】簡易疏散避難圖
編號：1000203-020
防災資訊表
行政區位圖
災害通報單位(人員)
1. 蘇澳鎮災害應變中心
電話：03-9973421
2. 里長-張誠然
電話：03-9967015
手機：0912-590979
3. 南方澳派出所
電話：03-9963580
4. 南方澳消防分隊
電話：03-9962119
5. 警察局 110、消防局 119
6. 南澳工務段
電話：03-9982161~3
防災資訊
1. 行政院農委會水土保持局
http://246.swcb.gov.tw/
2. 經濟部水利署
http://www.wra.gov.tw/
3. 中央氣象局
http://www.cwb.gov.tw/
4. 宜蘭縣政府消防局
http://fire.e-land.gov.tw/
5. 蘇澳鎮公所
http://suao.e-land.gov.tw/
避難處所
南成社區活動中心
面積：141 平方公尺
容納：34 人
地址：民生路 15 號
電話：03-9967342
適用災害類別：水災、震災
南安國小
面積：990 平方公尺
容納：69 人
地址：學府路 122 號
電話：03-9962043
適用災害類別：水災、震災、海嘯
宜蘭縣政府消防局、蘇澳鎮公所
111 年 01 月更新
南成社區活動中心
南安國小
昭安宮
南方澳北濱公園暨斗魚九
0
75
150
公尺
圖例
防災
設施
疏散避難方向
災害警告標誌設置點
室內避難處所
適用災害類別

宜蘭縣蘇澳鎮【南興里】簡易疏散避難圖

編號：1000203-021

防災資訊表

行政區位圖

災害通報單位(人員)

1. 蘇澳鎮災害應變中心 電話：03-9973421
2. 里長-方智彥
   電話：03-9966875 手機：0932266461
3. 南方澳派出所 電話：03-9963580
4. 南方澳消防分隊 電話：03-9962119
5. 警察局 110、消防局 119
6. 南澳工務段 電話：03-9982161~3

防災資訊

1. 行政院農委會水土保持局 http://246.swcb.gov.tw/
2. 經濟部水利署 http://www.wra.gov.tw/
3. 中央氣象局 http://www.cwb.gov.tw/
4. 宜蘭縣政府消防局 http://fire.e-land.gov.tw/
5. 蘇澳鎮公所 http://suao.e-land.gov.tw/

避難處所

南成社區活動中心
面積：141 平方公尺 容納：34 人
地址：南成里民生路 15 號
電話：03-9967342
適用災害類別：水災、震災
南寧社區活動中心
面積：173 平方公尺 容納：37 人
地址：南寧里南新路 9 號
電話：03-9963609
適用災害類別：水災、震災

宜蘭縣政府消防局、蘇澳鎮公所
111 年 01 月更新

圖例

防災		設施	
疏散避難方向	災害警告標誌設置點	室內避難處所	適用災害類別

宜蘭縣蘇澳鎮【南寧里】簡易疏散避難圖

編號：1000203-022

防災資訊表

行政區位圖

災害通報單位(人員)

1. 蘇澳鎮災害應變中心
   電話：03-9973421
2. 里長-楊彩緹
   電話：03-9963816
   手機：0911-232711
3. 南方澳派出所
   電話：03-9963580
4. 南方澳消防分隊
   電話：03-9962119
5. 警察局 110、消防局 119
6. 南澳工務段
   電話：03-9982161~3

防災資訊

1. 行政院農委會水土保持局
   http://246.swcb.gov.tw/
2. 經濟部水利署
   http://www.wra.gov.tw/
3. 中央氣象局
   http://www.cwb.gov.tw/
4. 宜蘭縣政府消防局
   http://fire.e-land.gov.tw/
5. 蘇澳鎮公所
   http://suao.e-land.gov.tw/

避難處所

南寧社區活動中心
面積：173 平方公尺
容納：37 人
地址：南新路 9 號
電話：03-9963609
適用災害類別：水災、震災

宜蘭縣政府消防局、蘇澳鎮公所
111 年 01 月更新

圖例

防災		設施	
疏散避難方向	災害警告標誌設置點	室內避難處所	適用災害類別

宜蘭縣蘇澳鎮【南強里】簡易疏散避難圖
編號：1000203-025
防災資訊表
行政區位圖
災害通報單位(人員)
1. 蘇澳鎮災害應變中心
電話：03-9973421
2. 里長：潘振忠
電話：03-9984009
手機：0937163698
3. 南澳分駐所
電話：03-9981120
4. 南澳消防分隊
電話：03-9981119
5. 警察局 110、消防局 119
6. 南澳工務段
電話：03-9982161~3
防災資訊
1. 行政院農委會水土保持局
http://246.swcb.gov.tw/
2. 經濟部水利署
http://www.wra.gov.tw/
3. 中央氣象局
http://www.cwb.gov.tw/
4. 宜蘭縣政府消防局
http://fire.e-land.gov.tw/
5. 蘇澳鎮公所
http://suao.e-land.gov.tw/
避難處所
南強社區活動中心
面積：318 平方公尺
容納：49 人
地址：南強里南澳路 1 號
電話：03-9984305
適用災害類別：水災、震災、海嘯
蓬萊國小
面積：347 平方公尺
容納：66 人
地址：南強里南澳路 85 號
電話：03-9981062
適用災害類別：水災、震災、海嘯
宜蘭縣政府消防局、蘇澳鎮公所
111 年 01 月更新
淹水潛勢區
南澳國小
南澳消防分隊
南澳分駐所
南澳高中
蓬萊國小
南強社區活動中心
中正路
蘇花路二段
大通路
南強路
南澳南路
朝陽路
建國路
公尺
0
225
450
圖例
防災
設施
疏散避難方向
災害警告標誌設置點
室內避難處所
適用災害類別
派出所
消防分隊

宜蘭縣蘇澳鎮【南建里】簡易疏散避難圖
編號：1000203-023
防災資訊表
行政區位圖
災害通報單位(人員)
1. 蘇澳鎮災害應變中心
電話：03-9973421
里長-吳金龍電話：
03-9953100
手機：0989-694303
2. 南方澳派出所
電話：03-9963580
3. 南方澳消防分隊
電話：03-9962119
4. 警察局 110、消防局 119
5. 南澳工務段
電話：03-9982161~3
防災資訊
1. 行政院農委會水土保持局
http://246.swcb.gov.tw/
2. 經濟部水利署
http://www.wra.gov.tw/
3. 中央氣象局
http://www.cwb.gov.tw/
4. 宜蘭縣政府消防局
http://fire.e-land.gov.tw/
5. 蘇澳鎮公所
http://suao.e-land.gov.tw/
避難處所
南安國中
面積：1143 平方公尺
容納：164 人
地址：南建里學府路 117 號
電話：03-9962749
適用災害類別：震災
南安國小
面積：943 平方公尺
容納：129 人
地址：南建里學府路 122 號
電話：03-9962043
適用災害類別：水災、震災、海嘯
昭安社區活動中心
面積：330 平方公尺
容納：51 人
地址：南建里內埤路 117 之 2 號
電話：03-9966702
適用災害類別：水災、土石流
宜蘭縣政府消防局、蘇澳鎮公所
111 年 01 月更新
南方澳消防分隊
南方澳派出所
南安國小
昭安社區活動中心
南安國中
E121°51'16"
N 24°35'32"
公尺
0
400
800
圖例
防災
設施
疏散避難方向
災害警告標誌設置點
室內避難處所
適用災害類別
消防分隊
派出所
直升機起降點
(WGS84)

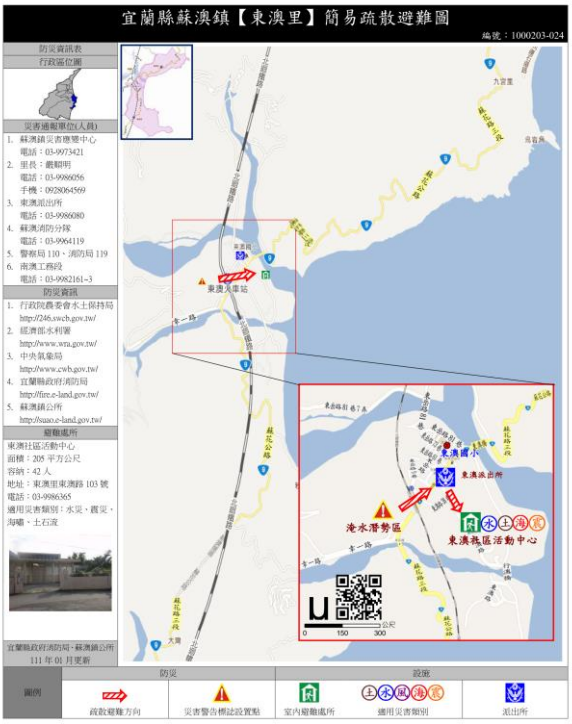
宜蘭縣蘇澳鎮【東澳里】簡易疏散避難圖
編號：1000203-024
防災資訊表
行政區位圖
災害通報單位(人員)
1. 蘇澳鎮災害應變中心
電話：03-9973421
2. 里長：嚴鄰明
電話：03-9986056
手機：0928064569
3. 東澳派出所
電話：03-9986080
4. 蘇澳消防分隊
電話：03-9964119
5. 警察局 110、消防局 119
6. 南澳工務段
電話：03-9982161~3
防災資訊
1. 行政院農委會水土保持局
http://246.swcb.gov.tw/
2. 經濟部水利署
http://www.wra.gov.tw/
3. 中央氣象局
http://www.cwb.gov.tw/
4. 宜蘭縣政府消防局
http://fire.e-land.gov.tw/
5. 蘇澳鎮公所
http://suao.e-land.gov.tw/
避難處所
東澳社區活動中心
面積：205 平方公尺
容納：42 人
地址：東澳里東澳路 103 號
電話：03-9986365
適用災害類別：水災、震災、海嘯、土石流
宜蘭縣政府消防局、蘇澳鎮公所
111 年 01 月更新
東澳火車站
東澳國小
東澳派出所
淹水潛勢區
東澳社區活動中心
公尺
0
150
300
圖例
防災
設施
疏散避難方向
災害警告標誌設置點
室內避難處所
適用災害類別
派出所

宜蘭縣蘇澳鎮【朝陽里】簡易疏散避難圖
編號：1000203-026
防災資訊表
行政區位圖
災害通報單位(人員)
1. 蘇澳鎮災害應變中心
電話：03-9973421
2. 里長：李順義
電話：03-9981342
手機：0912-588848
3. 南澳分駐所
電話：03-9981120
4. 南澳消防分隊
電話：03-9981119
5. 警察局 110、消防局 119
6. 南澳工務段
電話：03-9982161~3
防災資訊
1. 行政院農委會水土保持局
http://246.swcb.gov.tw/
2. 經濟部水利署
http://www.wra.gov.tw/
3. 中央氣象局
http://www.cwb.gov.tw/
4. 宜蘭縣政府消防局
http://fire.e-land.gov.tw/
5. 蘇澳鎮公所
http://suao.e-land.gov.tw/
避難處所
朝陽社區活動中心
面積：254 平方公尺
容納：60 人
地址：朝陽里朝陽路 40 號
電話：03-9981761
適用災害類別：水災、震災、土石流
宜蘭縣政府消防局、蘇澳鎮公所
111 年 01 月更新
港水潛勢區
南澳鄉
南澳分駐所
南澳消防分隊所
土石流潛勢區
朝陽社區活動中心
Philippine Sea
圖例
防災
設施
疏散避難方向
災害警告標誌設置點
室內避難處所
適用災害類別
派出所
消防分隊

宜蘭縣蘇澳鎮【聖愛里】簡易疏散避難圖
編號：1000203-027
防災資訊表
行政區位圖
災害通報單位(人員)
1. 蘇澳鎮災害應變中心
電話：03-9973421
2. 里長：陳文財
電話：03-9965036
手機：0911-836013
3. 新城派出所
電話：03-9969827
4. 蘇澳消防分隊
電話：03-9964119
5. 警察局 110、消防局 119
6. 南澳工務段
電話：03-9982161~3
防災資訊
1. 行政院農委會水土保持局
http://246.swcb.gov.tw/
2. 經濟部水利署
http://www.wra.gov.tw/
3. 中央氣象局
http://www.cwb.gov.tw/
4. 宜蘭縣政府消防局
http://fire.e-land.gov.tw/
5. 蘇澳鎮公所
http://suao.e-land.gov.tw/
避難處所
聖湖社區活動中心
面積：742 平方公尺
容納：99 人
地址：聖湖里全祿街 10 號
電話：03-9971003
適用災害類別：水災、地震、海嘯、土石流
蘇澳國中
面積：990 平方公尺
容納：139 人
地址：聖湖里中山路二段 1 號
電話：03-9962137
適用災害類別：水災、地震、土石流
宜蘭縣政府消防局、蘇澳鎮公所
111 年 01 月更新
土石流潛勢區
土石流潛勢區
蘇澳國小
蘇澳國中
聖湖社區活動中心
圖例
防災
設施
疏散避難方向
災害警告標誌設置點
室內避難處所
適用災害類別
(WGS84)
直升機起降點

編號：1000210 宜蘭縣三星鄉水災疏散避難地圖

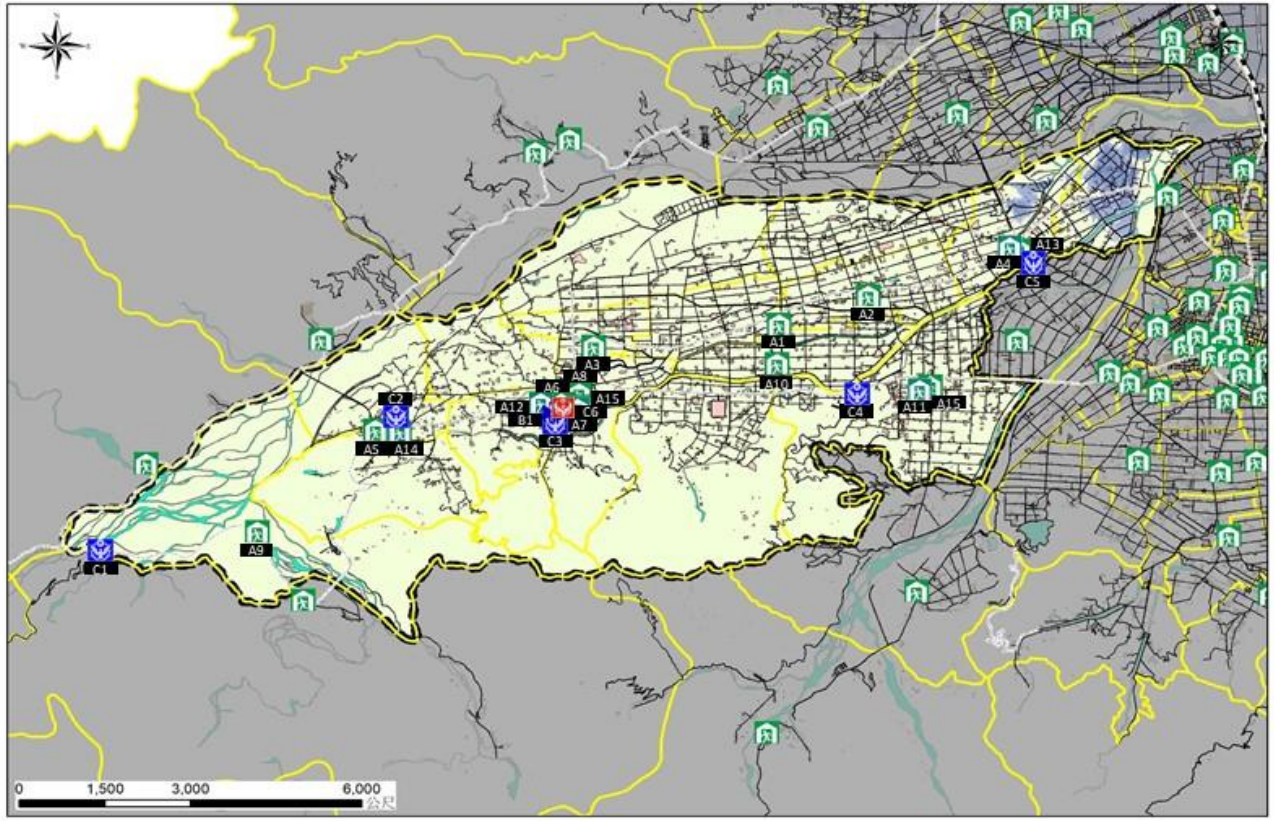

圖　例

地　圖		道　路		500毫米淹水潛勢		防　災			
	鄉(鎮)界線		鐵路		0.50m－1.00m		災害避難處所		消防單位
	村(里)界線		國道		1.00m－2.00m		醫療單位		
			省道		2.50m＋		警察單位		

宜蘭縣三星鄉【員山村】簡易疏散避難圖

編號：1000210-001

防災資訊表

行政區位圖

災害通報單位(人員)

1. 三星鄉災害應變中心
   電話：03-9893546
2. 村長-林進興
   電話：03-9894502
   手機：0911-894562
3. 牛門派出所
   電話：03-9891731
4. 三星消防分隊
   電話：03-9892271
5. 警察局 110、消防局 119
6. 獨立山工務段
   電話：03-9809601

防災資訊

1. 行政院農委會水土保持局
   http://246.swcb.gov.tw/
2. 經濟部水利署
   http://www.wra.gov.tw/
3. 中央氣象局
   http://www.cwb.gov.tw/
4. 宜蘭縣政府消防局
   http://fire.e-land.gov.tw/
5. 三星鄉公所
   http://www.sanshing.gov.tw/

避難處所

員山社區活動中心
面積：180 平方公尺
容納：38 人(防疫期間 20 人)
地址：泰雅一路 203 巷清水 66 號
電話：03-9892238
適用災害類別：水災、海嘯、地震

憲明國小
面積：200 平方公尺
容納：42 人(防疫期間 22 人)
地址：天山村福山街 119 號
電話：03-9892049
適用災害類別：水災、土石流、海嘯

宜蘭縣政府消防局
三星鄉公所
111 年 01 月更新

圖例

防災		設施			
疏散避難方向	災害警告標誌設置點	室內避難處所	適用災害類別	派出所	消防分隊

宜蘭縣三星鄉【天山村】簡易疏散避難圖

編號：1000210-002

防災資訊表

行政區位圖

災害通報單位(人員)

1. 三星鄉災害應變中心
   電話：03-9893546
2. 村長-鄭玉貢
   電話：03-9891423
   手機：0932-263084
3. 福山派出所
   電話：03-9893224
4. 三星消防分隊
   電話：03-9892271
5. 警察局 110、消防局 119
6. 獨立山工務段
   電話：03-9809601

防災資訊

1. 行政院農委會水土保持局
   http://246.swcb.gov.tw/
2. 經濟部水利署
   http://www.wra.gov.tw/
3. 中央氣象局
   http://www.cwb.gov.tw/
4. 宜蘭縣政府消防局
   http://fire.e-land.gov.tw/
5. 三星鄉公所
   http://www.sanshing.gov.tw/

避難處所

憲明國小
面積：200 平方公尺
容納：42 人(防疫期間 22 人)
地址：福山街 119 號
電話：03-9892049
適用災害類別：水災、土石流、海嘯

宜蘭縣政府消防局
三星鄉公所
111 年 01 月更新

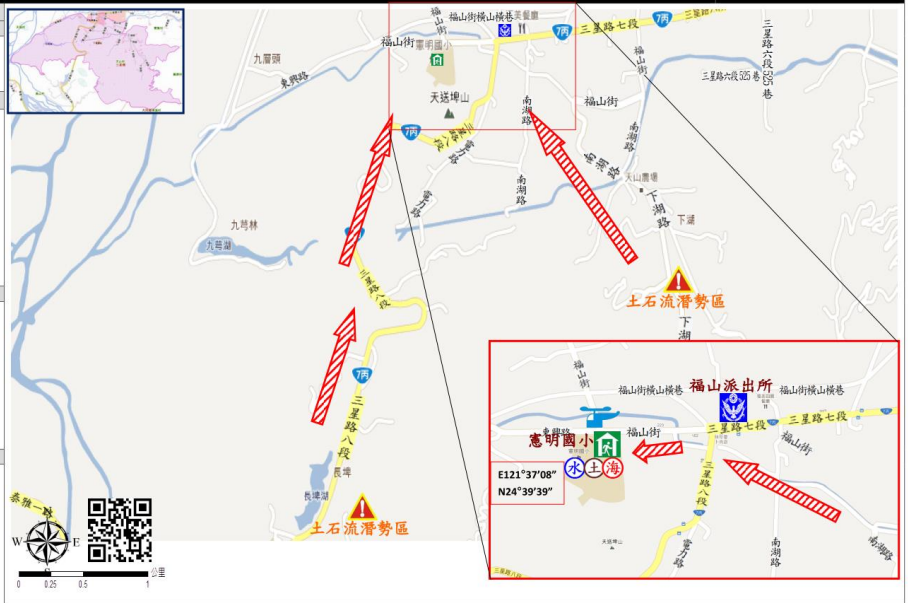

圖例

防災		設施			
疏散避難方向	災害警告標誌設置點	室內避難處所	適用災害類別	派出所	(WGS84) 直升機起降點

宜蘭縣三星鄉【天福村】簡易疏散避難圖

編號：1000210-003

防災資訊表

行政區位圖

災害通報單位(人員)

1. 三星鄉災害應變中心
   電話：03-9893546
2. 村長-宋隆欽
   手機：0933-008525
3. 福山派出所
   電話：03-9893224
4. 三星消防分隊
   電話：03-9892271
5. 警察局 110、消防局 119
6. 獨立山工務段
   電話：03-9809601

防災資訊

1. 行政院農委會水土保持局
   http://246.swcb.gov.tw/
2. 經濟部水利署
   http://www.wra.gov.tw/
3. 中央氣象局
   http://www.cwb.gov.tw/
4. 宜蘭縣政府消防局
   http://fire.e-land.gov.tw/
5. 三星鄉公所
   http://www.sanshing.gov.tw/

避難處所

憲明國小
面積：200 平方公尺
容納：42 人(防疫期間 22 人)
地址：天山村福山街 119 號
電話：03-9892049
適用災害類別：水災、土石流、海嘯、地震

宜蘭縣政府消防局
三星鄉公所
111 年 01 月更新

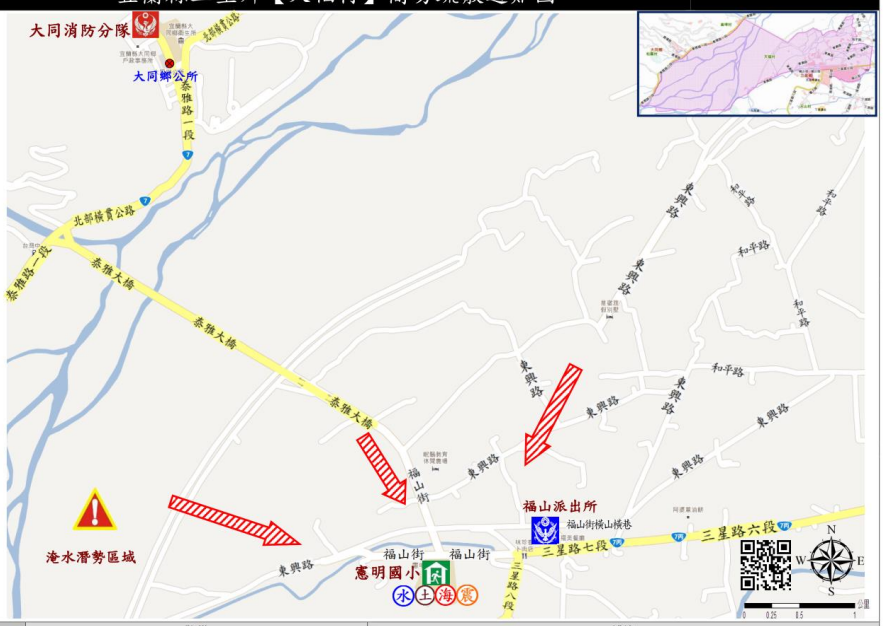

圖例	防災		設施			
	疏散避難方向	災害警告標誌設置點	室內避難處所	適用災害類別	派出所	消防分隊

宜蘭縣三星鄉【人和村】簡易疏散避難圖

編號：1000210-005

防災資訊表

行政區位圖

災害通報單位(人員)

1. 三星鄉災害應變中心
   電話：03-9893546
2. 村長-廖焰
   電話：03-9893388
   手機：0933-772136
3. 三星派出所
   電話：03-9892561
4. 三星消防分隊
   電話：03-9892271
5. 警察局 110、消防局 119
6. 獨立山工務段
   電話：03-9809601

防災資訊

1. 行政院農委會水土保持局
   http://246.swcb.gov.tw/
2. 經濟部水利署
   http://www.wra.gov.tw/
3. 中央氣象局
   http://www.cwb.gov.tw/
4. 宜蘭縣政府消防局
   http://fire.e-land.gov.tw/
5. 三星鄉公所
   http://www.sanshing.gov.tw/

避難處所

三星國小
面積：1600 平方公尺
容納：339 人(防疫期間 177 人)
地址：三星路 5 段 86 號
電話：03-9892026
適用災害類別：水災、土石流、海嘯、地震

宜蘭縣政府消防局
三星鄉公所
111 年 01 月更新

圖例	防災		設施			
	疏散避難方向	災害警告標誌設置點	室內避難處所	適用災害類別	派出所	消防分隊

宜蘭縣三星鄉【月眉村】簡易疏散避難圖
編號：1000210-008
防災資訊表
行政區位圖
災害通報單位(人員)
1. 三星鄉災害應變中心
電話：03-9893546
2. 村長-王全龍
手機：0937-813183
3. 三星派出所
電話：03-9892561
4. 三星消防分隊
電話：03-9892271
5. 警察局 110、消防局 119
6. 獨立山工務段
電話：03-9809601
防災資訊
1. 行政院農委會水土保持局
http://246.swcb.gov.tw/
2. 經濟部水利署
http://www.wra.gov.tw/
3. 中央氣象局
http://www.cwb.gov.tw/
4. 宜蘭縣政府消防局
http://fire.e-land.gov.tw/
5. 三星鄉公所
http://www.sanshing.gov.tw/
避難處所
三星國中(禮堂)
面積：2400 平方公尺
容納：500 人(防疫期間 266 人)
地址：星義路 72 號
電話：03-9899553
適用災害類別：水災、土石流、海嘯、地震
三星鄉公所
面積：700 平方公尺
容納：80 人(防疫期間 42 人)
地址：集義路 168 號
電話：03-9892018
適用災害類別：水災、土石流、海嘯、地震
宜蘭縣政府消防局
三星鄉公所
111 年 01 月製作
三星國中
三星消防分隊
三星派出所
三星鄉公所
三星綜合運動場
宜蘭水利會三星工作站
三星路四段
三星橋
安慶南路二段
月眉街
上將路五段
東西二十六路
萬德一路
宮月路
東西十三路
楓林十一路
楓林九路
楓林十路
中山路三段
中山路三段3巷
和平路
義德路
集慶一路
南北六路
月眉街
明隆沙圳第十六支線
海水震
土風
圖例
防災
設施
疏散避難方向
災害警告標誌設置點
室內避難處所
適用災害類別
派出所
消防分隊

宜蘭縣三星鄉【行健村】簡易疏散避難圖
編號：1000210-011
防災資訊表
行政區位圖
災害通報單位(人員)
1. 三星鄉災害應變中心
電話：03-9893546
2. 村長-張文章
電話 03-9895115
手機 0930-252309
3. 大隱派出所
電話：03-9898910
4. 三星消防分隊
電話：03-9892271
5. 警察局 110、消防局 119
6. 獨立山工務段
電話：03-9809601
防災資訊
1. 行政院農委會水土保持局
http://246.swcb.gov.tw/
2. 經濟部水利署
http://www.wra.gov.tw/
3. 中央氣象局
http://www.cwb.gov.tw/
4. 宜蘭縣政府消防局
http://fire.e-land.gov.tw/
5. 三星鄉公所
http://www.sanshing.gov.tw/
避難處所
行健社區活動中心
面積：700 平方公尺
容納：148 人(防疫期間 77 人)
地址：行健三路二段 13 號
電話：03-9895115
適用災害類別：水災、土石流、海嘯、地震
萬富社區活動中心
面積：300 平方公尺
容納：63 人(防疫期間 33 人)
地址：萬富五路 300 號
電話：03-9892864
適用災害類別：水災、土石流、海嘯、地震
宜蘭縣政府消防局
三星鄉公所
111 年 01 月製作
萬富社區活動中心
萬富國小
行健社區活動中心
大隱社區活動中心
大隱國小
聖母護專
淹水潛勢區域
三星鄉
公里
圖例
防災
設施
疏散避難方向
災害警告標誌設置點
室內避難處所
適用災害類別
派出所
消防分隊

宜蘭縣三星鄉【萬德村】簡易疏散避難圖

編號：1000210-012

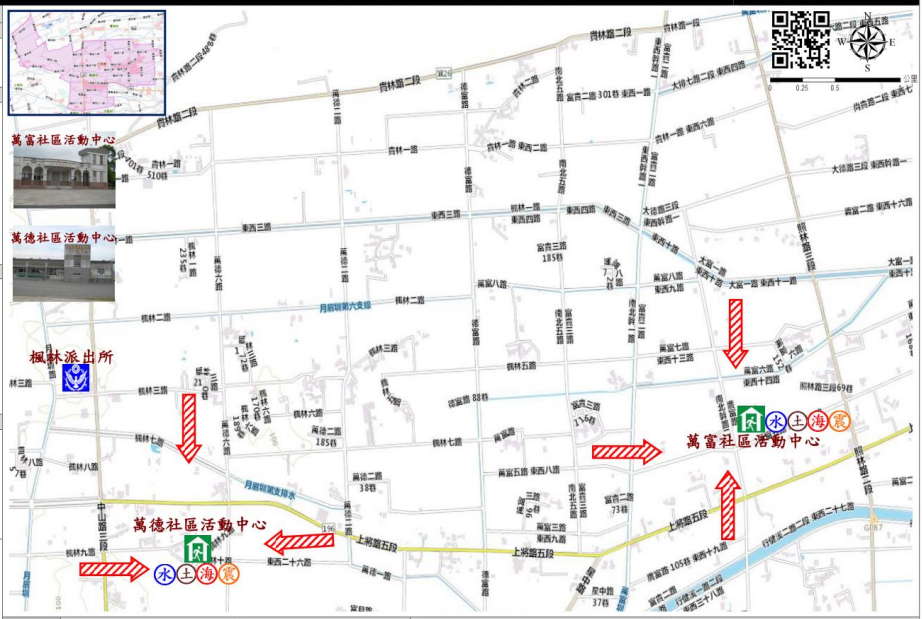

防災資訊表

行政區位圖

災害通報單位(人員)

1. 三星鄉災害應變中心
   電話：03-9893546
2. 村長-陳長森
   電話：03-9894420
   手機：0938-111335
3. 三星派出所
   電話：03-9892561
4. 三星消防分隊
   電話：03-9892271
5. 警察局 110、消防局 119
6. 獨立山工務段
   電話：03-9809601

防災資訊

1. 行政院農委會水土保持局
   http://246.swcb.gov.tw/
2. 經濟部水利署
   http://www.wra.gov.tw/
3. 中央氣象局
   http://www.cwb.gov.tw/
4. 宜蘭縣政府消防局
   http://fire.e-land.gov.tw/
5. 三星鄉公所
   http://www.sanshing.gov.tw/

避難處所

萬富社區活動中心
面積：300 平方公尺
容納：63 人(防疫期間 33 人)
地址：萬富五路 300 號
電話：03-9892864
適用災害類別：水災、土石流、海嘯、地震

萬德社區活動中心
面積：110 平方公尺
容納：23 人(防疫期間 12 人)
地址：楓林九路 61 號
電話：03-9894420
適用災害類別：水災、土石流、海嘯、地震

宜蘭縣政府消防局
三星鄉公所
111 年 01 月製作

圖例

防災		設施		
疏散避難方向	災害警告標誌設置點	室內避難處所	適用災害類別	派出所

宜蘭縣三星鄉【貴林村】簡易疏散避難圖

編號：1000210-013

防災資訊表

行政區位圖

災害通報單位(人員)

1. 三星鄉災害應變中心
   電話：03-9893546
2. 村長-張浩增
   電話：03-9894906
   手機：0972-111809
3. 三星派出所
   電話：03-9892561
4. 三星消防分隊
   電話：03-9892271
5. 警察局 110、消防局 119
6. 獨立山工務段
   電話：03-9809601

防災資訊

1. 行政院農委會水土保持局
   http://246.swcb.gov.tw/
2. 經濟部水利署
   http://www.wra.gov.tw/
3. 中央氣象局
   http://www.cwb.gov.tw/
4. 宜蘭縣政府消防局
   http://fire.e-land.gov.tw/
5. 三星鄉公所
   http://www.sanshing.gov.tw/

避難處所

萬富社區活動中心
面積：300 平方公尺
容納：63 人(防疫期間 33 人)
地址：萬富五路 300 號
電話：03-9892864
適用災害類別：水災、土石流、海嘯、地震

萬德社區活動中心
面積：230 平方公尺
容納：23 人(防疫期間 12 人)
地址：楓林九路 61 號
電話：03-9894420
適用災害類別：水災、土石流、海嘯、地震

宜蘭縣政府消防局
三星鄉公所
111 年 01 月製作

圖例

防災		設施		
疏散避難方向	災害警告標誌設置點	室內避難處所	適用災害類別	派出所

宜蘭縣三星鄉【萬富村】簡易疏散避難圖

編號：1000210-014

防災資訊表

行政區位圖

災害通報單位(人員)

1. 三星鄉災害應變中心
   電話：03-9893546
2. 村長-羅惠恩
   電話：03-9892864
   手機：0937-162345
3. 三星派出所
   電話：03-9892561
4. 三星消防分隊
   電話：03-9892271
5. 警察局 110、消防局 119
6. 獨立山工務段
   電話：03-9809601

防災資訊

1. 行政院農委會水土保持局
   http://246.swcb.gov.tw/
2. 經濟部水利署
   http://www.wra.gov.tw/
3. 中央氣象局
   http://www.cwb.gov.tw/
4. 宜蘭縣政府消防局
   http://fire.e-land.gov.tw/
5. 三星鄉公所
   http://www.sanshing.gov.tw/

避難處所

萬富社區活動中心
面積：300 平方公尺
容納：63 人(防疫期間 33 人)
地址：萬富五路 300 號
電話：03-9892864
適用災害類別：水災、土石流、海嘯、地震

萬德社區活動中心
面積：110 平方公尺
容納：23 人(防疫期間 12 人)
地址：楓林九路 61 號
電話：03-9894420
適用災害類別：水災、土石流、海嘯、地震

宜蘭縣政府消防局
三星鄉公所
111 年 01 月製作

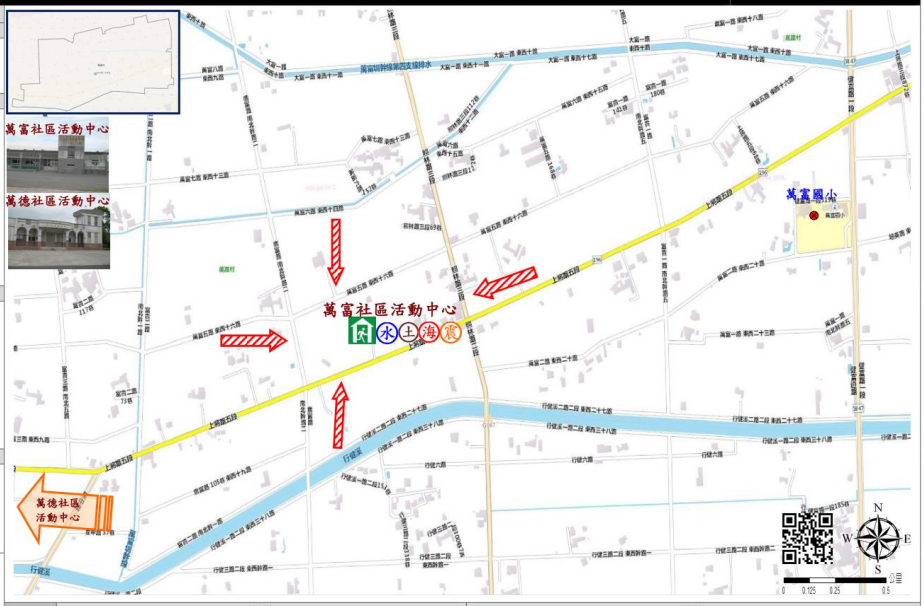

圖例

防災		設施	
疏散避難方向	災害警告標誌設置點	室內避難處所	適用災害類別

宜蘭縣三星鄉【大義村】簡易疏散避難圖

編號：1000210-015

防災資訊表

行政區位圖

災害通報單位(人員)

1. 三星鄉災害應變中心
   電話：03-9893546
2. 村長-鄭坤宗
   電話：03-9890992
   手機：0935-574569
3. 大洲派出所
   電話：03-9573517
4. 三星消防分隊
   電話：03-9892271
5. 警察局 110、消防局 119
6. 獨立山工務段
   電話：03-9809601

防災資訊

1. 行政院農委會水土保持局
   http://246.swcb.gov.tw/
2. 經濟部水利署
   http://www.wra.gov.tw/
3. 中央氣象局
   http://www.cwb.gov.tw/
4. 宜蘭縣政府消防局
   http://fire.e-land.gov.tw/
5. 三星鄉公所
   http://www.sanshing.gov.tw/

避難處所

大義社區活動中心
面積：500 平方公尺
容納：106 人(防疫期間 55 人)
地址：上將路 3 段 375 巷 31 號
電話：03-9890992
適用災害類別：水災、土石流、海嘯、地震

宜蘭縣政府消防局
三星鄉公所
111 年 01 月製作

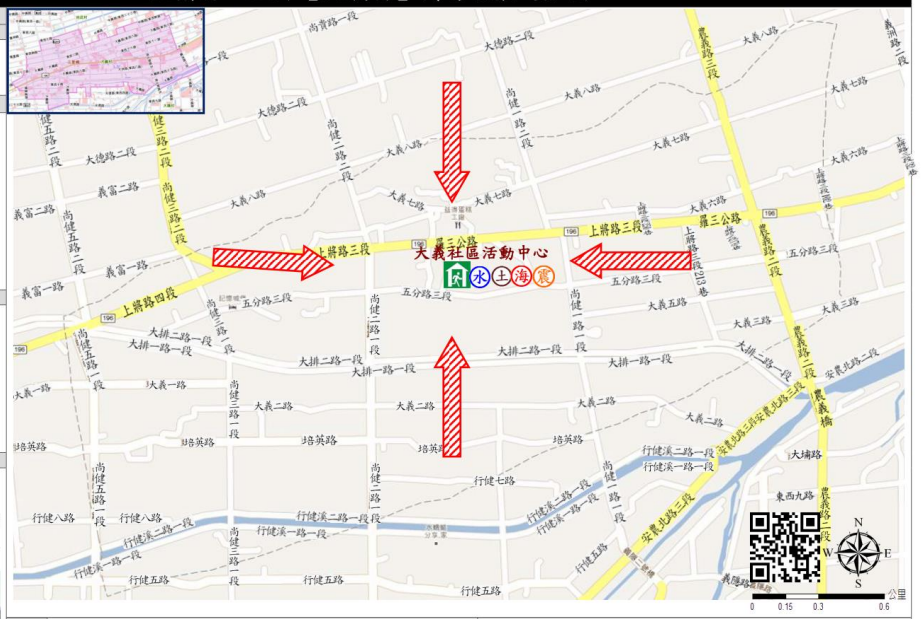

圖例

防災		設施	
疏散避難方向	災害警告標誌設置點	室內避難處所	適用災害類別

宜蘭縣三星鄉【尚武村】簡易疏散避難圖

編號：1000210-016

防災資訊表

行政區位圖

災害通報單位(人員)

1. 三星鄉災害應變中心
   電話：03-9893546
2. 村長-游國明
   手機：0910-108361
3. 大洲派出所
   電話：03-9573517
4. 三星消防分隊
   電話：03-9892271
5. 警察局 110、消防局 119
6. 獨立山工務段
   電話：03-9809601

防災資訊

1. 行政院農委會水土保持局
   http://246.swcb.gov.tw/
2. 經濟部水利署
   http://www.wra.gov.tw/
3. 中央氣象局
   http://www.cwb.gov.tw/
4. 宜蘭縣政府消防局
   http://fire.e-land.gov.tw/
5. 三星鄉公所
   http://www.sanshing.gov.tw/

避難處所

大義社區活動中心
面積：500 平方公尺
容納：106 人(防疫期間 55 人)
地址：上將路 3 段 375 巷 31 號
電話：03-9890992
適用災害類別：水災、土石流、海嘯、地震

大洲多功能館
面積：369 平方公尺
容納：78 人(防疫期間 41 人)
地址：大洲村五分路 2 段 180 號
電話：03-9564225
適用災害類別：水災、土石流、海嘯、地震

宜蘭縣政府消防局
三星鄉公所
111 年 01 月製作

圖例	防災		設施	
	疏散避難方向	災害警告標誌設置點	室內避難處所	適用災害類別（土 水 風 海 震）

宜蘭縣三星鄉【尾塹村】簡易疏散避難圖

編號：1000210-018

防災資訊表

行政區位圖

災害通報單位(人員)

1. 三星鄉災害應變中心
   電話：03-9893546
2. 村長-羅文吉
   手機：0912-299161
3. 大洲派出所
   電話：03-9573517
4. 三星消防分隊
   電話：03-9892271
5. 警察局 110、消防局 119
6. 獨立山工務段
   電話：03-9809601

防災資訊

1. 行政院農委會水土保持局
   http://246.swcb.gov.tw/
2. 經濟部水利署
   http://www.wra.gov.tw/
3. 中央氣象局
   http://www.cwb.gov.tw/
4. 宜蘭縣政府消防局
   http://fire.e-land.gov.tw/
5. 三星鄉公所
   http://www.sanshing.gov.tw/

避難處所

大洲多功能館
面積：369 平方公尺
容納：78 人(防疫期間 41 人)
地址：大洲村五分路 2 段 180 號
電話：03-9564225
適用災害類別：水災、土石流、海嘯、地震

宜蘭縣政府消防局
三星鄉公所
111 年 01 月製作

圖例	防災		設施		
	疏散避難方向	災害警告標誌設置點	室內避難處所	適用災害類別（土 水 風 海 震）	派出所

宜蘭縣三星鄉【雙賢村】簡易疏散避難圖

編號：1000210-004

防災資訊表

行政區位圖

災害通報單位(人員)

1. 三星鄉災害應變中心
   電話：03-9893546
2. 村長-張兆富
   手機：0939-010912
3. 三星派出所
   電話：03-9892561
4. 三星消防分隊
   電話：03-9892271
5. 警察局 110、消防局 119
6. 獨立山工務段
   電話：03-9809601

防災資訊

1. 行政院農委會水土保持局
   http://246.swcb.gov.tw/
2. 經濟部水利署
   http://www.wra.gov.tw/
3. 中央氣象局
   http://www.cwb.gov.tw/
4. 宜蘭縣政府消防局
   http://fire.e-land.gov.tw/
5. 三星鄉公所
   http://www.sanshing.gov.tw/

避難處所

三星國小
面積：1600 平方公尺
容納：339 人(防疫期間 177 人)
地址：三星路 5 段 86 號
電話：03-9891197
適用災害類別：水災、土石流、海嘯、地震

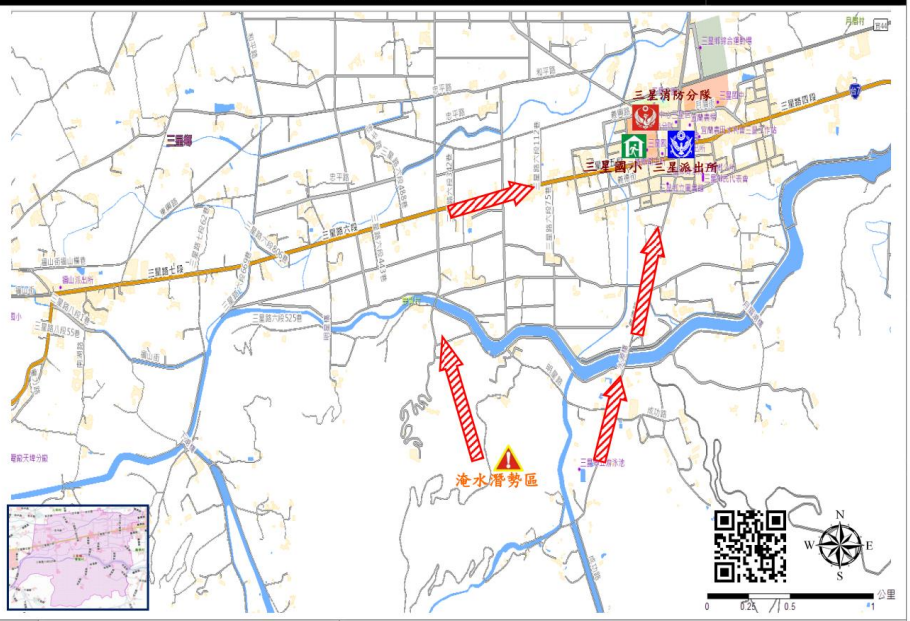

宜蘭縣政府消防局
三星鄉公所
111 年 01 月更新

圖例

防災		設施			
疏散避難方向	災害警告標誌設置點	室內避難處所	適用災害類別	派出所	消防分隊

宜蘭縣三星鄉【大洲村】簡易疏散避難圖

編號：1000210-017

防災資訊表

行政區位圖

災害通報單位(人員)

1. 三星鄉災害應變中心
   電話：03-9893546
2. 村長-陳春基
   電話：03-9560726
   手機：0932-360156
3. 大洲派出所
   電話：03-9573517
4. 三星消防分隊
   電話：03-9892271
5. 警察局 110、消防局 119
6. 獨立山工務段
   電話：03-9809601

防災資訊

1. 行政院農委會水土保持局
   http://246.swcb.gov.tw/
2. 經濟部水利署
   http://www.wra.gov.tw/
3. 中央氣象局
   http://www.cwb.gov.tw/
4. 宜蘭縣政府消防局
   http://fire.e-land.gov.tw/
5. 三星鄉公所
   http://www.sanshing.gov.tw/

避難處所

大洲多功能館
容納：78 人(防疫期間 41 人)
面積：369 平方公尺
地址：大洲村五分路 2 段 180 號
電話：03-9564225
適用災害類別：水災、土石流、海嘯、地震

宜蘭縣政府消防局
三星鄉公所
111 年 01 月製作

圖例

防災		設施			
疏散避難方向	災害警告標誌設置點	室內避難處所	適用災害類別	派出所	消防分隊

宜蘭縣三星鄉【義德村】簡易疏散避難圖
編號：1000210-006
三星消防分隊
三星國小
三星派出所
三星鄉公所
土石流潛勢區

宜蘭縣三星鄉【集慶村】簡易疏散避難圖
編號：1000210-007
三星消防分隊
三星國小
三星派出所
三星鄉公所
土石流潛勢區

宜蘭縣三星鄉【拱照村】簡易疏散避難圖
編號：1000210-009
三星綜合運動場
三星國中
三星鄉公所
三星林區辦事中心
淹水潛勢區
土石流潛勢區
宜蘭縣
E121°39'14"
N24°40'11"
三星綜合運動場
E121°39'15"
N24°40'06"
三星國中
三星國小
三星鄉公所

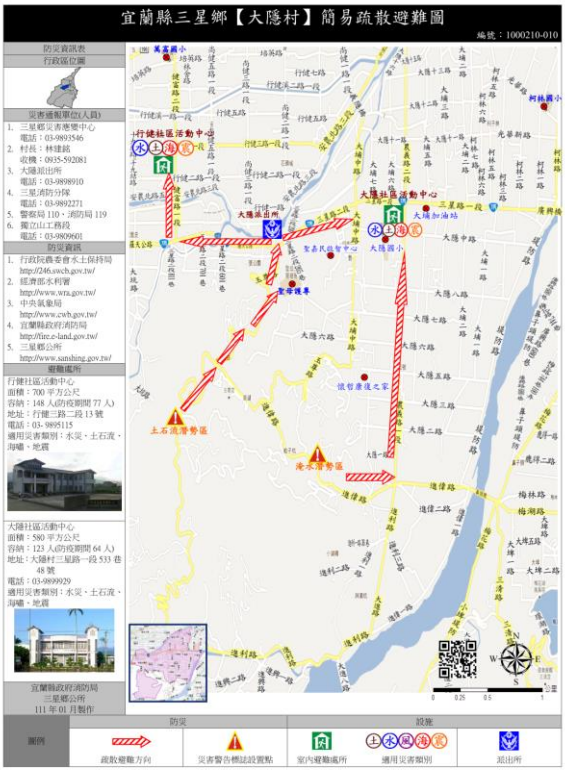
宜蘭縣三星鄉【大隱村】簡易疏散避難圖
編號：1000210-010
行健社區活動中心
大隱社區活動中心
大隱派出所
大隱國小
土石流潛勢區
淹水潛勢區

編號：1000211 宜蘭縣大同鄉水災疏散避難地圖

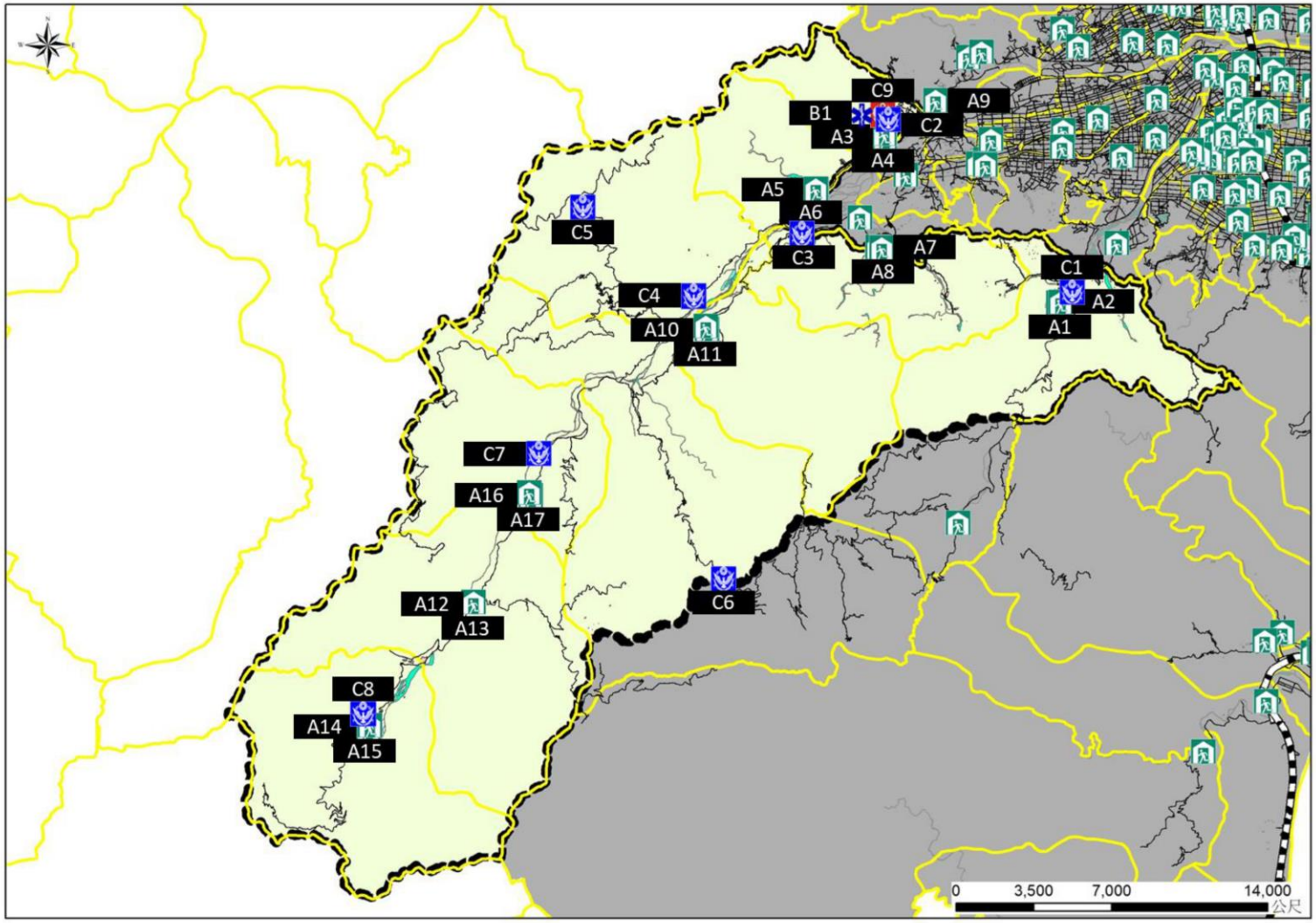

圖　例

地　圖		道　路		500 毫米淹水潛勢			防　災			
	鄉(鎮)界線		鐵路		0.50m－1.00m	2.50m＋		災害避難處所		警察單位
	村(里)界線		省道		1.00m－2.00m			醫療單位		消防單位

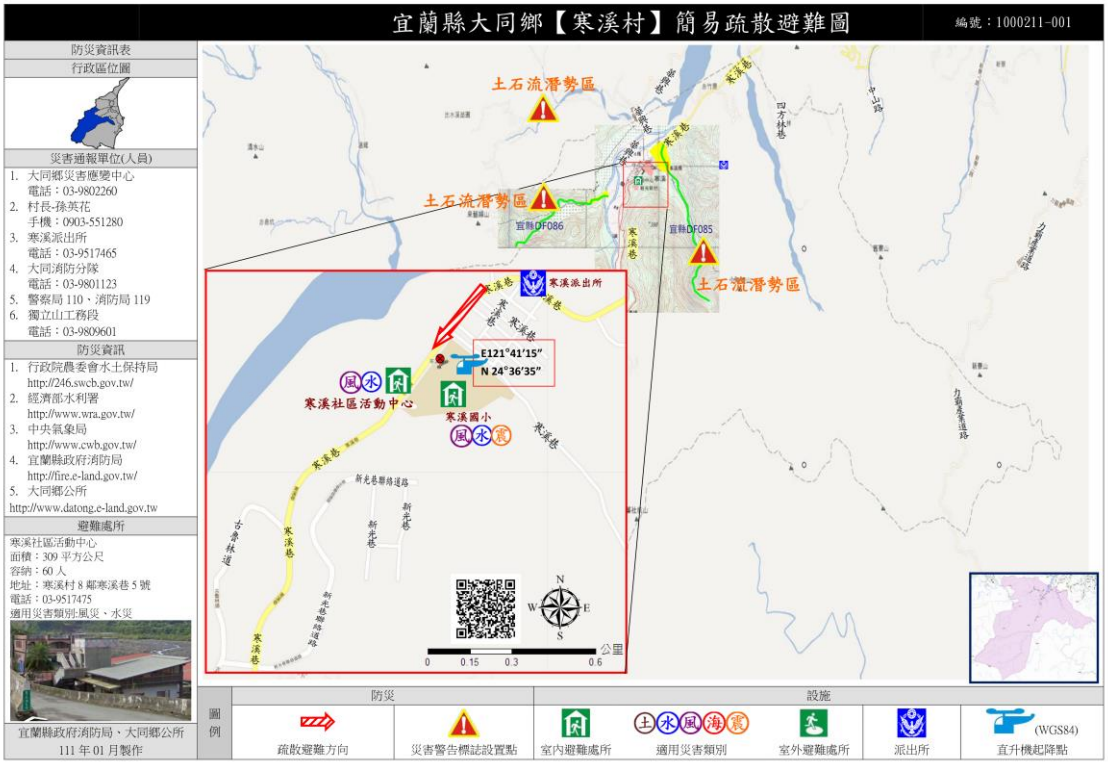
宜蘭縣大同鄉【寒溪村】簡易疏散避難圖
編號：1000211-001
防災資訊表
行政區位圖
災害通報單位(人員)
1. 大同鄉災害應變中心
電話：03-9802260
2. 村長-孫英花
手機：0903-551280
3. 寒溪派出所
電話：03-9517465
4. 大同消防分隊
電話：03-9801123
5. 警察局 110、消防局 119
6. 獨立山工務段
電話：03-9809601
防災資訊
1. 行政院農委會水土保持局
http://246.swcb.gov.tw/
2. 經濟部水利署
http://www.wra.gov.tw/
3. 中央氣象局
http://www.cwb.gov.tw/
4. 宜蘭縣政府消防局
http://fire.e-land.gov.tw/
5. 大同鄉公所
http://www.datong.e-land.gov.tw
避難處所
寒溪社區活動中心
面積：309 平方公尺
容納：60 人
地址：寒溪村 8 鄰寒溪巷 5 號
電話：03-9517475
適用災害類別:風災、水災
宜蘭縣政府消防局、大同鄉公所
111 年 01 月製作
土石流潛勢區
土石流潛勢區
宜縣DF086
宜縣DF085
土石流潛勢區
寒溪派出所
E121°41'15"
N 24°36'35"
寒溪社區活動中心
寒溪國小
寒溪巷
新光巷
新光聯絡道路
古農林道
0 0.15 0.3 0.6 公里
圖例
防災
疏散避難方向
災害警告標誌設置點
設施
室內避難處所
適用災害類別
室外避難處所
派出所
直升機起降點
(WGS84)

宜蘭縣大同鄉【崙埤村】簡易疏散避難圖
編號：1000211-002
防災資訊表
行政區位圖
災害通報單位(人員)
1. 大同鄉災害應變中心
電話：03-9802260
2. 村長-張春治
手機：0911-218722
3. 大同分駐所
電話：03-9801176
4. 大同消防分隊
電話：03-9801123
5. 警察局 110、消防局 119
6. 獨立山工務段
電話：03-9809601
防災資訊
1. 行政院農委會水土保持局
http://246.swcb.gov.tw/
2. 經濟部水利署
http://www.wra.gov.tw/
3. 中央氣象局
http://www.cwb.gov.tw/
4. 宜蘭縣政府消防局
http://fire.e-land.gov.tw/
5. 大同鄉公所
http://www.datong.e-land.gov.tw
避難處所
崙埤社區活動中心
面積：347.88 平方公尺
容納：30 人
地址：大同鄉崙埤村朝陽 10-8 號
電話：03-9801174
適用災害類別: 水災、風災、土石流、地震
宜蘭縣政府消防局、大同鄉公所
111 年 01 月製作
E121°36'45"
N 24°40'45"
大同綜合運動場
大同消防分隊
大同國小
大同分駐所
崙埤社區活動中心
大同鄉戶政事務所
大同鄉公所
北部橫貫公路
員山路三段
土石流潛勢區
宜縣DF053
土石流潛勢區
宜縣DF052
DF051
長興路
長嶺路
冷水坑
勞委會職訓局
光華路
玉蘭路
崙埤路一段
崙埤大場
崙埤社區活動中心
0 30 60 120 180 公尺
圖例
防災
疏散避難方向
災害警告標誌設置點
設施
室內避難處所
適用災害類別
室外避難處所
派出所
消防分隊
直升機起降點
(WGS84)

宜蘭縣大同鄉【復興村】簡易疏散避難圖

編號：1000211-004

防災資訊表

行政區位圖

災害通報單位(人員)

1. 大同鄉災害應變中心
   電話：03-9802260
2. 村長-陳金旺
   電話：0937-845223
3. 牛門派出所
   電話：03-9891731
4. 大同消防分隊
   電話：03-9801123
5. 警察局 110、消防局 119
6. 獨立山工務段
   電話：03-9809601

防災資訊

1. 行政院農委會水土保持局
   http://246.swcb.gov.tw/
2. 經濟部水利署
   http://www.wra.gov.tw/
3. 中央氣象局
   http://www.cwb.gov.tw/
4. 宜蘭縣政府消防局
   http://fire.e-land.gov.tw/
5. 大同鄉公所
   http://www.datong.e-land.gov.tw

避難處所

復興社區活動中心
面積：431.97 平方公尺
容納：80 人
地址：泰雅一路 61 巷 5 號
電話：03- 9892690
適用災害類別: 水災、風災、土石流、地震

宜蘭縣政府消防局、大同鄉公所
111 年 01 月製作

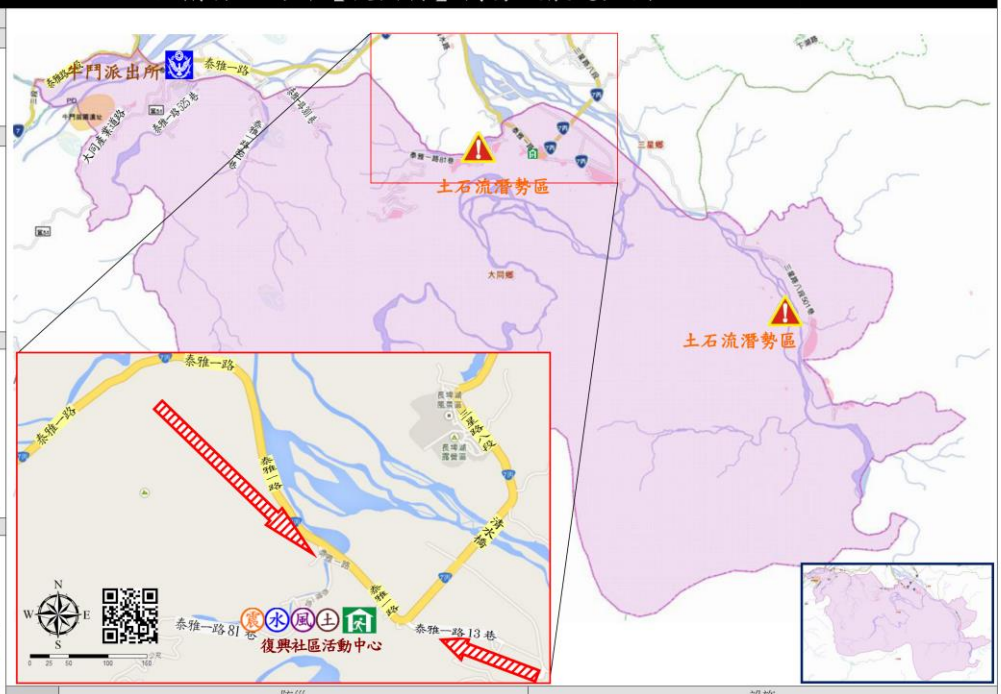

圖例

防災		設施		
疏散避難方向	災害警告標誌設置點	室內避難處所	適用災害類別	派出所

宜蘭縣大同鄉【英士村】簡易疏散避難圖

編號：1000211-005

防災資訊表

行政區位圖

災害通報單位(人員)

1. 大同鄉災害應變中心
   電話：03-9802260
2. 村長-呂紹維
   手機：0937-160868
3. 英士派出所
   電話：03-9801325
4. 大同消防分隊
   電話：03-9801123
5. 警察局 110、消防局 119
6. 獨立山工務段
   電話：03-9809601

防災資訊

1. 行政院農委會水土保持局
   http://246.swcb.gov.tw/
2. 經濟部水利署
   http://www.wra.gov.tw/
3. 中央氣象局
   http://www.cwb.gov.tw/
4. 宜蘭縣政府消防局
   http://fire.e-land.gov.tw/
5. 大同鄉公所
   http://www.datong.e-land.gov.tw

避難處所

復興社區活動中心
面積：431.97 平方公尺
容納：80 人
地址：復興村泰雅一路 61 巷 5 號
電話：03-9892690
適用災害類別: 水災、風災、土石流、地震

英士社區活動中心
面積：平方公尺
容納：30 人
地址：大同鄉英士村梵梵 90-2 號
電話：03-9801316
適用災害類別: 風災、地震

宜蘭縣政府消防局、大同鄉公所
111 年 01 月更新

圖例

防災		設施				
疏散避難方向	災害警告標誌設置點	室內避難處所	適用災害類別	室外避難處所	派出所	(WGS84) 直升機起降點

宜蘭縣大同鄉【松羅村】簡易疏散避難圖
編號：1000211-003
防災資訊表
行政區位圖
災害通報單位(人員)
1. 大同鄉災害應變中心
電話：03-9802260
2. 村長-高國華
3. 電話：0928-843833
4. 大同分駐所
電話：03-9801176
5. 大同消防分隊
電話：03-9801123
6. 警察局 110、消防局 119
7. 蘭立山工務段
電話：03-9809601
防災資訊
1. 行政院農委會水土保持局
http://246.swcb.gov.tw/
2. 經濟部水利署
http://www.wra.gov.tw/
3. 中央氣象局
http://www.cwb.gov.tw/
4. 宜蘭縣政府消防局
http://fire.e-land.gov.tw/
5. 大同鄉公所
http://www.datong.e-land.gov.tw
避難處所
松羅社區活動中心
面積：180 平方公尺
容納：30 人
地址：松羅村南巷 81-10 號
電話：03-9801173
適用災害類別：水災、風災、土石流、地震
松羅社區活動中心
E121°34'51"
N 24°39'18"
土石流潛勢區
宜蘭縣政府消防局、大同鄉公所
111 年 01 月製作
圖例
疏散避難方向
災害警告標誌設置點
室內避難處所
適用災害類別
室外避難處所
直升機起降點
(WGS84)

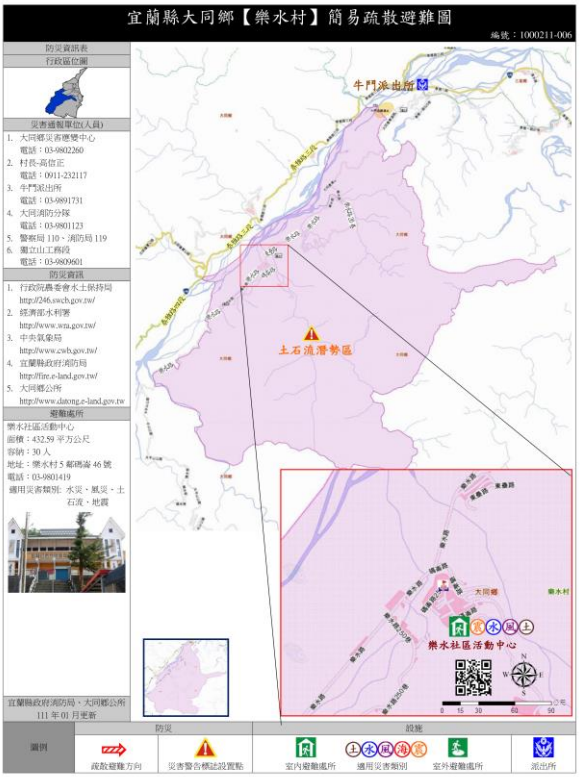
宜蘭縣大同鄉【樂水村】簡易疏散避難圖
編號：1000211-006
防災資訊表
行政區位圖
災害通報單位(人員)
1. 大同鄉災害應變中心
電話：03-9802260
2. 村長-高信正
電話：0911-232117
3. 牛門派出所
電話：03-9891731
4. 大同消防分隊
電話：03-9801123
5. 警察局 110、消防局 119
6. 蘭立山工務段
電話：03-9809601
防災資訊
1. 行政院農委會水土保持局
http://246.swcb.gov.tw/
2. 經濟部水利署
http://www.wra.gov.tw/
3. 中央氣象局
http://www.cwb.gov.tw/
4. 宜蘭縣政府消防局
http://fire.e-land.gov.tw/
5. 大同鄉公所
http://www.datong.e-land.gov.tw
避難處所
樂水社區活動中心
面積：432.59 平方公尺
容納：30 人
地址：樂水村 5 鄰碼崙 46 號
電話：03-9801419
適用災害類別：水災、風災、土石流、地震
牛門派出所
土石流潛勢區
樂水社區活動中心
宜蘭縣政府消防局、大同鄉公所
111 年 01 月更新
圖例
疏散避難方向
災害警告標誌設置點
室內避難處所
適用災害類別
室外避難處所
派出所

宜蘭縣大同鄉【太平村】簡易疏散避難圖
編號：1000211-007
防災資訊表
行政區位圖
災害通報單位(人員)
1. 大同鄉災害應變中心
電話：03-9802260
2. 村長-李銘宜
3. 電話：0953-377698
4. 明七派出所
電話：03-9801727
5. 太平山派出所
電話：03-9809802
6. 大同消防分隊
電話：03-9801123
7. 警察局 110、消防局 119
8. 蘭立山工務段
電話：03-9809601
防災資訊
1. 行政院農委會水土保持局
http://246.swcb.gov.tw/
2. 經濟部水利署
http://www.wra.gov.tw/
3. 中央氣象局
http://www.cwb.gov.tw/
4. 宜蘭縣政府消防局
http://fire.e-land.gov.tw/
5. 大同鄉公所
http://www.datong.e-land.gov.tw
避難處所
大同國中
面積：262 平方公尺
容納：40 人
地址：大同鄉泰雅路四段 35 號
電話：03-9809611
適用災害類別：水災、風災、地震
太平村辦公室
面積：80 平方公尺
容納：5 人
地址：大同鄉太平村土場巷 51 號
電話：03-9809643
適用災害類別：水災、風災、地震
大同國中
太平村辦公處
土石流潛勢區
宜蘭縣政府消防局、大同鄉公所
111 年 01 月更新
圖例
疏散避難方向
災害警告標誌設置點
室內避難處所
適用災害類別
派出所

宜蘭縣大同鄉【四季村】簡易疏散避難圖
編號：1000211-008
防災資訊表
行政區位圖
災害通報單位(人員)
1. 大同鄉災害應變中心
電話：03-9802260
2. 村長-黃金榮
電話：0937-523126
3. 四季派出所
電話：03-9809435
4. 大同消防分隊
電話：03-9801123
5. 警察局 110、消防局 119
6. 蘭立山工務段
電話：03-9809601
防災資訊
1. 行政院農委會水土保持局
http://246.swcb.gov.tw/
2. 經濟部水利署
http://www.wra.gov.tw/
3. 中央氣象局
http://www.cwb.gov.tw/
4. 宜蘭縣政府消防局
http://fire.e-land.gov.tw/
5. 大同鄉公所
http://www.datong.e-land.gov.tw
避難處所
四季社區活動中心（托兒所）
面積：423.6 平方公尺
容納：45 人
地址：四季村 5 鄰和勤巷 2 號
電話：03-9809422
適用災害類別：水災、風災、土石流、地震
土石流潛勢區
四季二橋
E121°25'34"
N 24°29'18"
四季國小
四季社區活動中心
四季派出所
宜蘭縣政府消防局、大同鄉公所
111 年 01 月更新
圖例
疏散避難方向
災害警告標誌設置點
室內避難處所
適用災害類別
室外避難處所
派出所
直升機起降點
(WGS84)

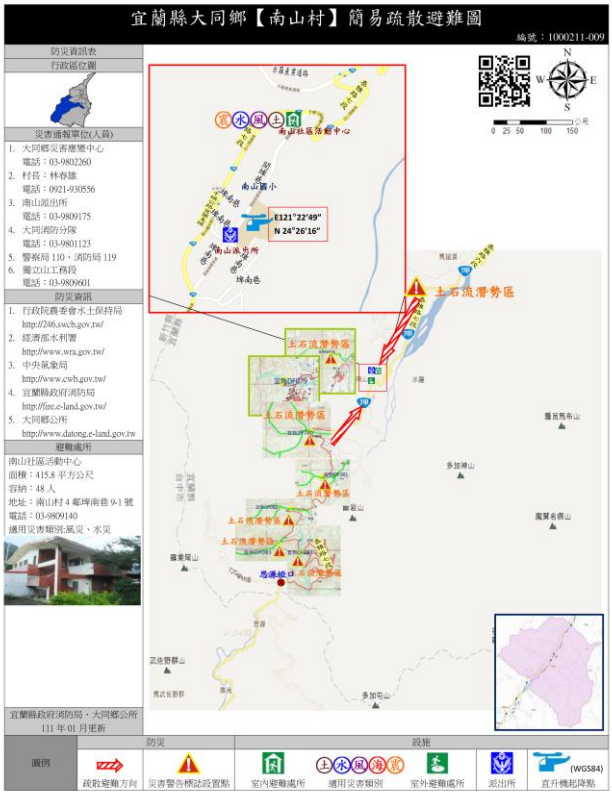
宜蘭縣大同鄉【南山村】簡易疏散避難圖
編號：1000211-009
防災資訊表
行政區位圖
災害通報單位(人員)
1. 大同鄉災害應變中心
電話：03-9802260
2. 村長：林春雄
電話：0921-930556
3. 南山派出所
電話：03-9809175
4. 大同消防分隊
電話：03-9801123
5. 警察局 110、消防局 119
6. 獨立山工務段
電話：03-9809601
防災資訊
1. 行政院農委會水土保持局
http://246.swcb.gov.tw/
2. 經濟部水利署
http://www.wra.gov.tw/
3. 中央氣象局
http://www.cwb.gov.tw/
4. 宜蘭縣政府消防局
http://fire.e-land.gov.tw/
5. 大同鄉公所
http://www.datong.e-land.gov.tw
避難處所
南山社區活動中心
面積：415.8 平方公尺
容納：48 人
地址：南山村 4 鄰埤南巷 9-1 號
電話：03-9809140
適用災害類別:風災、水災
宜蘭縣政府消防局、大同鄉公所
111 年 01 月更新
E121°22'49"
N 24°26'16"
南山社區活動中心
南山國小
南山派出所
埤南巷
土石流潛勢區
圖例
防災
設施
疏散避難方向
災害警告標誌設置點
室內避難處所
適用災害類別
室外避難處所
派出所
直升機起降點
(WGS84)

宜蘭縣大同鄉【茂安村】簡易疏散避難圖
編號：1000211-010
防災資訊表
行政區位圖
災害通報單位(人員)
1. 大同鄉災害應變中心
電話：03-9802260
2. 村長：李應財
手機：0933-143987
3. 四季派出所
電話：03-9809435
4. 大同消防分隊
電話：03-9801123
5. 警察局 110、消防局 119
6. 獨立山工務段
電話：03-9809601
防災資訊
1. 行政院農委會水土保持局
http://246.swcb.gov.tw/
2. 經濟部水利署
http://www.wra.gov.tw/
3. 中央氣象局
http://www.cwb.gov.tw/
4. 宜蘭縣政府消防局
http://fire.e-land.gov.tw/
5. 大同鄉公所
http://www.datong.e-land.gov.tw
避難處所
茂安社區活動中心
面積：467.7 平方公尺
容納：25 人
地址：茂安村 1 鄰志航巷 15-1 號
電話：03- 9809653
適用災害類別: 水災、風災、土石流、地震
大同國中
面積：262 平方公尺
容納：40 人
地址：大同鄉泰雅路四段 35 號
電話：03-9809611
適用災害類別:水災、風災、地震
宜蘭縣政府消防局、大同鄉公所
111 年 1 月更新
大同國中
太平村鄉公處
土場派出所
102 縣道
茂安分組
茂安社區活動中心
茂安村
大同鄉
土石流潛勢區
圖例
防災
設施
疏散避難方向
災害警告標誌設置點
室內避難處所
適用災害類別
派出所

編號：1000212 宜蘭縣南澳鄉水災疏散避難地圖

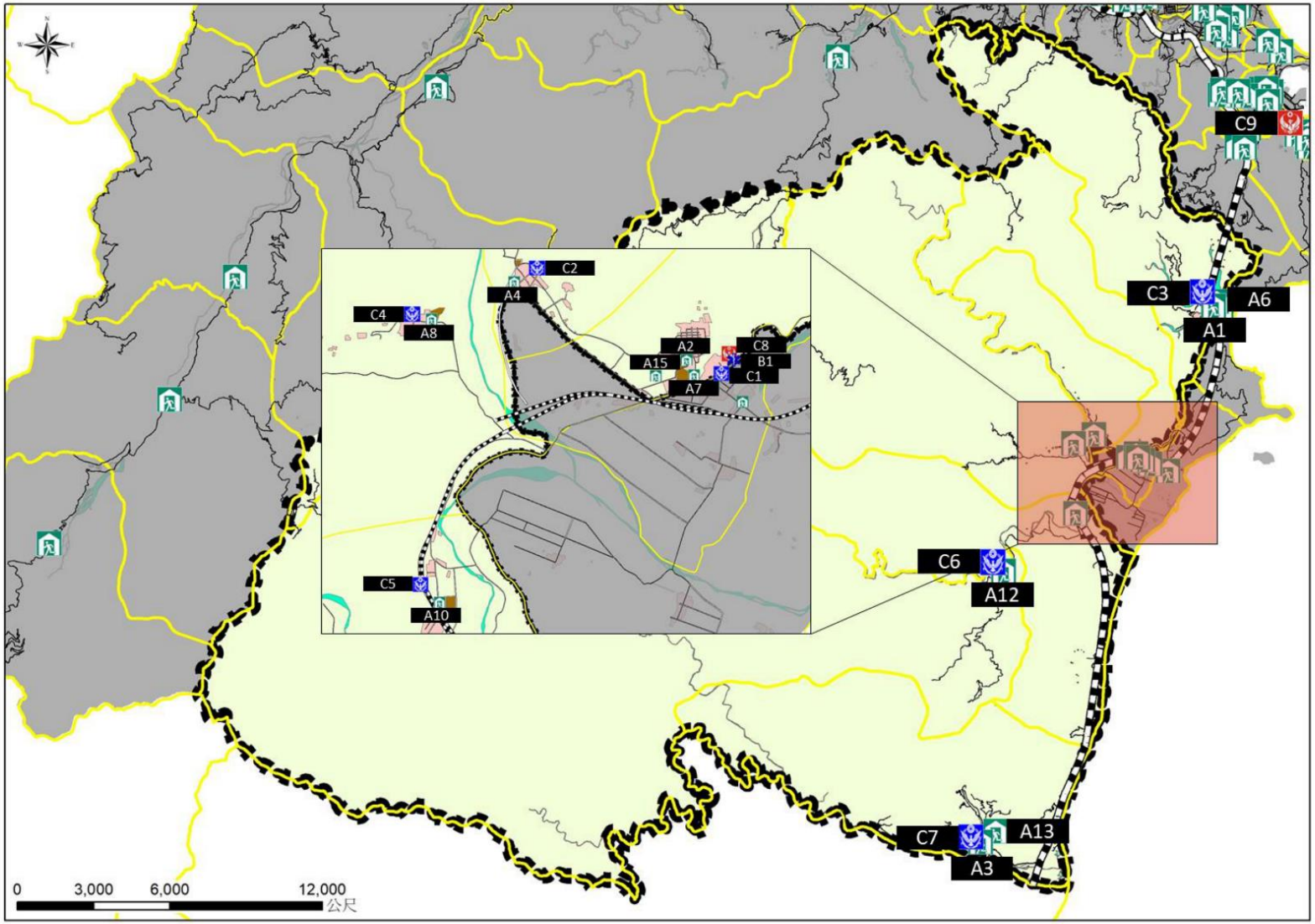

圖　例

地　圖		道　路		500 毫米淹水潛勢			防　災		
	鄉(鎮)界線		鐵路		0.50m－1.00m	2.50m＋		災害避難處所	警察單位
	村(里)界線		省道		1.00m－2.00m			醫療單位	消防單位

宜蘭縣南澳鄉【東岳村】簡易疏散避難圖
編號：1000212-003
防災資訊表
行政區位圖
災害通報單位(人員)
1. 南澳鄉災害應變中心
電話：03-9982691
2. 村長-黃誠福
電話：03-9986103
手機：0937-163175
3. 東澳派出所
電話：03-9986080
4. 蘇澳消防分隊
電話：03-9964119
5. 警察局 110、消防局 119
6. 南澳工務段
電話：03-9982161~3
防災資訊
1. 行政院農委會水土保持局
http://246.swcb.gov.tw/
2. 經濟部水利署
http://www.wra.gov.tw/
3. 中央氣象局
http://www.cwb.gov.tw/
4. 宜蘭縣政府消防局
http://fire.e-land.gov.tw/
5. 南澳鄉公所
http://nanao.e-land.gov.tw/
避難處所
東岳集貨中心
面積:200 平方公尺
容納:65 人
地址：蘇花路 3 段 141 號
電話：03-9986103
適用災害類別:風災、水災、土石流、震災
東澳國小風雨教室
面積：400 平方公尺
容納：38 人
地址：蘇花路 3 段 209 號
電話：03-9986217
適用災害類別:風災、水災、土石流、震災
宜蘭縣政府消防局、南澳鄉公所
111 年 1 月更新
東澳國小風雨教室
E121°50'00"
N 24°31'16"
東澳派出所
東岳集貨中心
土石流潛勢區
圖例
防災
設施
疏散避難方向
災害警告標誌設置點
室內避難處所
適用災害類別
派出所
(WGS84)
直升機起降點

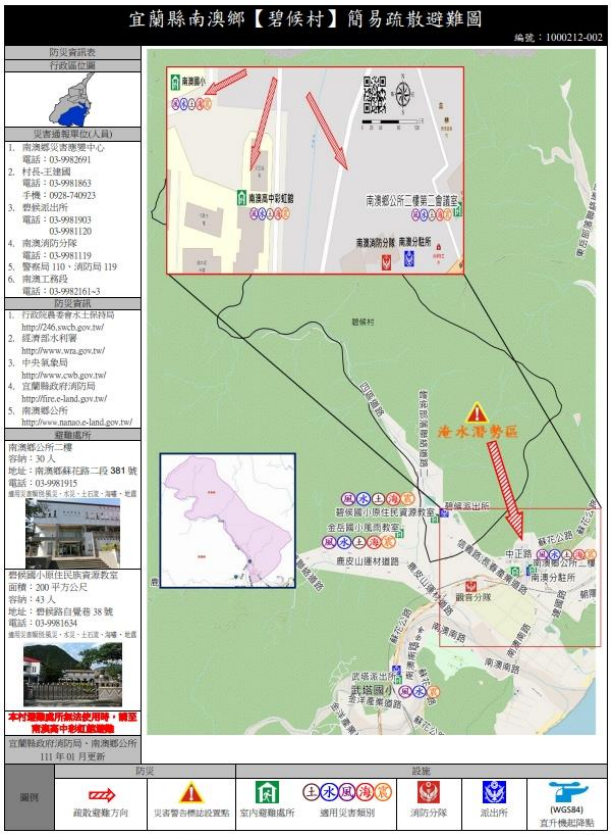
宜蘭縣南澳鄉【碧候村】簡易疏散避難圖
編號：1000212-002
防災資訊表
行政區位圖
災害通報單位(人員)
1. 南澳鄉災害應變中心
電話：03-9982691
2. 村長-王建國
電話：03-9981863
手機：0928-740923
3. 碧候派出所
電話：03-9981903
03-9981120
4. 南澳消防分隊
電話：03-9981119
5. 警察局 110、消防局 119
6. 南澳工務段
電話：03-9982161~3
防災資訊
1. 行政院農委會水土保持局
http://246.swcb.gov.tw/
2. 經濟部水利署
http://www.wra.gov.tw/
3. 中央氣象局
http://www.cwb.gov.tw/
4. 宜蘭縣政府消防局
http://fire.e-land.gov.tw/
5. 南澳鄉公所
http://www.nanao.e-land.gov.tw/
避難處所
南澳鄉公所二樓
容納：30 人
地址：南澳鄉蘇花路二段 381 號
電話：03-9981915
適用災害類別:風災、水災、土石流、海嘯、地震
碧候國小原住民族資源教室
面積：200 平方公尺
容納：43 人
地址：碧候路自覺巷 38 號
電話：03-9981634
適用災害類別:風災、水災、土石流、海嘯、地震
本村避難處所無法使用時，請至南澳高中彩虹館避難
宜蘭縣政府消防局、南澳鄉公所
111 年 01 月更新
南澳鄉公所二樓第二會議室
南澳消防分隊
南澳分駐所
碧候村
海水潛勢區
碧候國小原住民資源教室
金岳國小風雨教室
鹿皮山運材道路
武塔國小
圖例
防災
設施
疏散避難方向
災害警告標誌設置點
室內避難處所
適用災害類別
消防分隊
派出所
(WGS84)
直升機起降點

宜蘭縣南澳鄉【南澳村】簡易疏散避難圖
編號：1000212-001
防災資訊表
行政區位圖
災害通報單位(人員)
1. 南澳鄉災害應變中心
電話：03-9982691
2. 村長-松亞倫
電話：03-9982900
手機：0955-038735
3. 南澳分駐所
電話：03-9981120
4. 南澳消防分隊
電話：03-9981119
5. 警察局 110、消防局 119
6. 南澳工務段
電話：03-9982161~3
防災資訊
1. 行政院農委會水土保持局
http://246.swcb.gov.tw/
2. 經濟部水利署
http://www.wra.gov.tw/
3. 中央氣象局
http://www.cwb.gov.tw/
4. 宜蘭縣政府消防局
http://fire.e-land.gov.tw/
5. 南澳鄉公所
http://nanao.e-land.gov.tw/
避難處所
南澳鄉公所
面積：38 平方公尺
容納：30 人
地址：蘇花路二段 381 號
電話：03-9981915
適用災害類別:風災、水災、土石流、震災、海嘯
南澳高中彩虹館
面積：1152 平方公尺
容納：245 人
地址：蘇花路二段 301 號
電話：03-9981024
適用災害類別:風災、水災、土石流、震災、海嘯
南澳國小風雨教室
面積：400 平方公尺
容納：75 人
地址：中正路 15 號
電話：03-9981228
適用災害類別:風災、水災、土石流、震災、海嘯
碧候國小原住民族資源教室
面積：200 平方公尺
容納：43 人
地址：碧候路自覺巷 38 號
電話：03-9981634
適用災害類別:風災、水災、土石流、震災、海嘯
宜蘭縣政府消防局、南澳鄉公所
111 年 1 月更新
南澳國小風雨教室
E121°48'02"
南澳高中
E121°47'57"
南澳分駐所
南澳消防分隊
南澳鄉公所
蓬萊國小
碧候派出所
碧候國小
E121°47'05"
南澳國小風雨教室
碧候國小
圖例
防災
設施
疏散避難方向
災害警告標誌設置點
室內避難處所
適用災害類別
派出所
消防分隊
(WGS84)
直升機起降點

宜蘭縣南澳鄉【金岳村】簡易疏散避難圖

編號：1000212-004

防災資訊表

行政區位圖

災害通報單位(人員)

1. 南澳鄉災害應變中心
   電話：03-9982691
2. 村長-夏政財
   電話：03-9982330
   手機：0911-310008
3. 碧侯村派出所
   電話：03-9981903
   03-9981120
4. 南澳消防分隊
   電話：03-9981119
5. 警察局 110、消防局 119
6. 南澳工務段
   電話：03-9982161~3

防災資訊

1. 行政院農委會水土保持局
   http://246.swcb.gov.tw/
2. 經濟部水利署
   http://www.wra.gov.tw/
3. 中央氣象局
   http://www.cwb.gov.tw/
4. 宜蘭縣政府消防局
   http://fire.e-land.gov.tw/
5. 南澳鄉公所
   http://nanao.e-land.gov.tw/

避難處所

金岳國小風雨教室
面積：180 平方公尺
容納：28 人
地址：金岳路 2 號
電話：03-9981636
適用災害類別:風災、水災、土石流、海嘯

南澳高中彩虹館
容納：245 人
地址：蘇花路二段 301 號
電話：03-9981024
適用災害類別:風災、水災、土石流、海嘯

宜蘭縣政府消防局
111 年 01 月更新

金岳國小風雨教室

南澳高中彩虹館

圖例

防災		設施				
疏散避難方向	災害警告標誌設置點	室內避難處所	適用災害類別	派出所	消防分隊	直升機起降點 (WGS84)

宜蘭縣南澳鄉【武塔村】簡易疏散避難圖

編號：1000212-005

防災資訊表

行政區位圖

災害通報單位(人員)

1. 南澳鄉災害應變中心
   電話：03-9982691
2. 村長-曹約伯
   電話：03-9982665
   手機：0988-220981
3. 武塔派出所
   電話：03-9981902
4. 南澳消防分隊
   電話：03-9981119
5. 警察局 110、消防局 119
6. 南澳工務段
   電話：03-9982161~3

防災資訊

1. 行政院農委會水土保持局
   http://246.swcb.gov.tw/
2. 經濟部水利署
   http://www.wra.gov.tw/
3. 中央氣象局
   http://www.cwb.gov.tw/
4. 宜蘭縣政府消防局
   http://fire.e-land.gov.tw/
5. 南澳鄉公所
   http://nanao.e-land.gov.tw/

避難處所

武塔國小風雨教室
面積：140 平方公尺
容納：30 人
地址：武塔村新溪路 1 號
電話：03-9981632
適用災害類別:風災、水災、土石流、海嘯

南澳鄉公所二樓
容納：30 人
地址：南澳鄉蘇花路二段 381 號
電話：03-9981915
適用災害類別:風災、水災、土石流、海嘯

宜蘭縣政府消防局、南澳鄉公所
111 年 01 月更新

圖例

防災		設施			
疏散避難方向	災害警告標誌設置點	室內避難處所	適用災害類別	派出所	直升機起降點 (WGS84)

宜蘭縣南澳鄉【澳花村】簡易疏散避難圖

編號：1000212-007

防災資訊表

行政區位圖

災害通報單位(人員)

1. 南澳鄉災害應變中心
   電話：03-9982691
2. 村長-黃聰明
   電話：03-9985180
   手機：0919-314598
3. 澳花派出所
   電話：03-9985152
4. 南澳消防分隊
   電話：03-9981119
5. 警察局 110、消防局 119
6. 南澳工務段
   電話：03-9982161~3

防災資訊

1. 行政院農委會水土保持局
   http://246.swcb.gov.tw/
2. 經濟部水利署
   http://www.wra.gov.tw/
3. 中央氣象局
   http://www.cwb.gov.tw/
4. 宜蘭縣政府消防局
   http://fire.e-land.gov.tw/
5. 南澳鄉公所
   http://nanao.e-land.gov.tw/

避難處所

澳花和平基督長老教會
面積：91 平方公尺
容納：20 人
地址：和平路 48 號
電話：03-9985127
適用災害類別:風災、水災、震災、海嘯

澳花國小學生餐廳
面積：135 平方公尺
容納：50 人
地址：中央路 19 號
電話：03-9985108
適用災害類別:風災、水災、震災

宜蘭縣政府消防局、南澳鄉公所
111 年 01 月更新

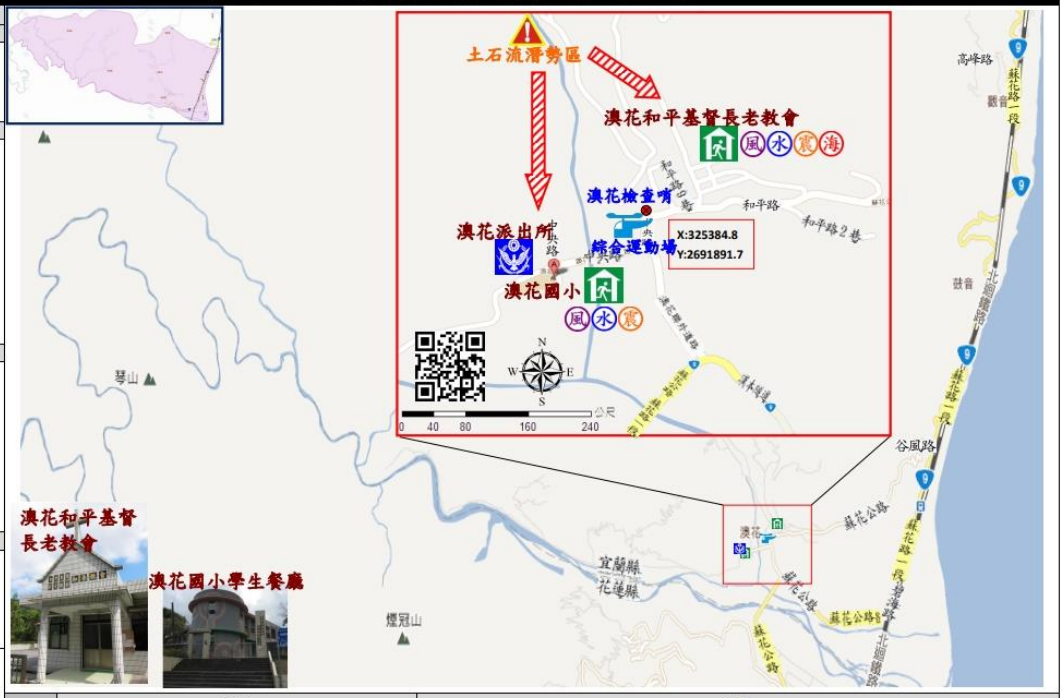

圖例	防災		設施			
	疏散避難方向	災害警告標誌設置點	室內避難處所	適用災害類別	派出所	(TWD97) 直升機起降點

宜蘭縣南澳鄉【金洋村】簡易疏散避難圖

編號：1000212-006

防災資訊表

行政區位圖

災害通報單位(人員)

1. 南澳鄉災害應變中心
   電話：03-9982691
2. 村長-范守臣
   電話：03-9981414
   手機：0988-730158
3. 武塔派出所
   電話：03-9981902
4. 南澳消防分隊
   電話：03-9981119
5. 警察局 110、消防局 119
6. 南澳工務段
   電話：03-9982161~3

防災資訊

1. 行政院農委會水土保持局
   http://246.swcb.gov.tw/
2. 經濟部水利署
   http://www.wra.gov.tw/
3. 中央氣象局
   http://www.cwb.gov.tw/
4. 宜蘭縣政府消防局
   http://fire.e-land.gov.tw/
5. 南澳鄉公所
   http://nanao.e-land.gov.tw/

避難處所

金洋國小風雨教室
面積：132 平方公尺
容納：28 人
地址：金洋路 11 號
電話：03-9981486
適用災害類別:風災、水災、土石流、海嘯

宜蘭縣政府消防局、南澳鄉公所
111 年 1 月更新

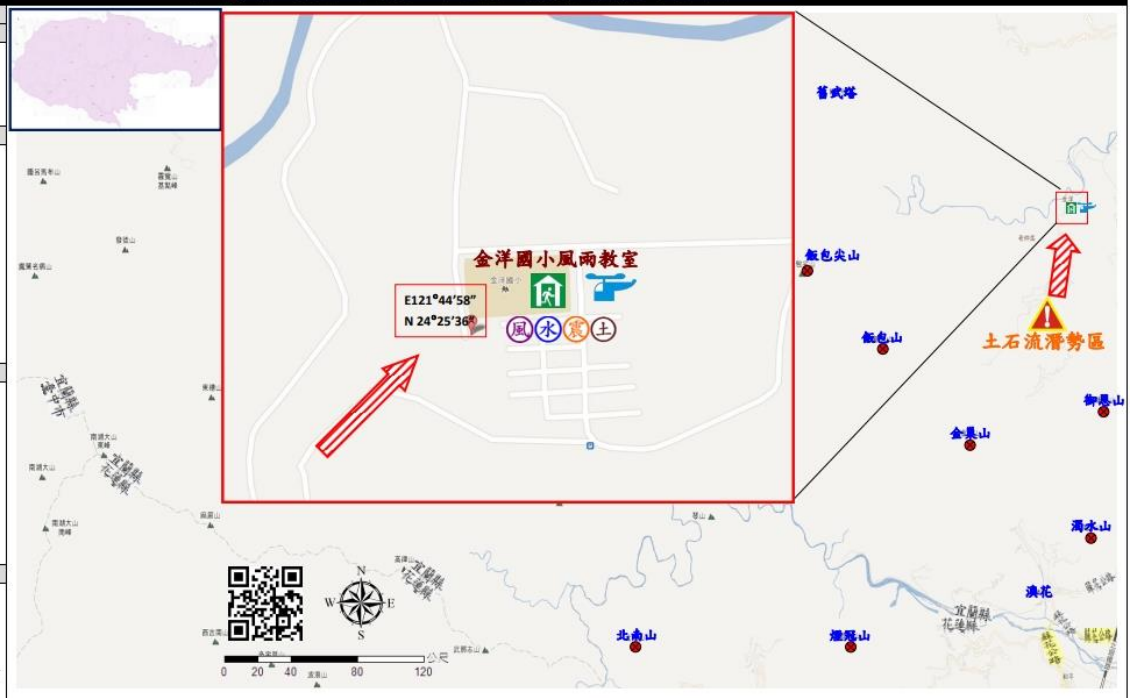

圖例	防災		設施			
	疏散避難方向	災害警告標誌設置點	室內避難處所	適用災害類別	派出所	(WGS84) 直升機起降點

附錄 8、宜蘭縣轄內水災避難據點位置表

鄉鎮市	避難所名稱	地址	聯絡人	聯絡電話	收容人數
頭城鎮	石城社區活動中心	頭城鎮石城路 40-8 號	沈榮華		67
頭城鎮	大里社區活動中心	頭城鎮大里里濱海路六段 251 號	蕭藍愛杏		39
頭城鎮	大溪國小	頭城鎮濱海路五段 250 號	簡朝坤		62
頭城鎮	合興社區活動中心	頭城鎮合興路 94-1 號	張正益		44
頭城鎮	更新漁民活動中心	頭城鎮濱海路三段 93 號	林木貴		34
頭城鎮	外澳社區活動中心	頭城鎮外澳里濱海路二段 212 號	吳錦源		49
頭城鎮	港口社區活動中心	頭城鎮港口路 60-3 號	李世田		67
頭城鎮	頭城國小	頭城鎮開蘭路 282 號	黃志聖		338
頭城鎮	協天宮	頭城鎮協天路 599 號	陳誠三		220
頭城鎮	城東社區活動中心	頭城鎮城東里開蘭舊路 6 號	黃志安		53
頭城鎮	城北里-農會	頭城鎮西五巷 3-1 號	林玉山		148
頭城鎮	城隍廟	頭城鎮吉祥路 1 號	黃坤福		46
頭城鎮	竹安國小(五育樓)	頭城鎮竹安里頭濱路一段 601 號	黃英軒		93
頭城鎮	新建社區活動中心	頭城鎮新興路 234-1 號	王新驊		124
頭城鎮	拔雅社區活動中心	頭城鎮拔雅里復興路 12 巷 2 號	林天生		122
頭城鎮	福成社區活動中心	頭城鎮宜三路二段 378 號	楊清安		48
頭城鎮	協天廟	頭城鎮金面路 354 號	莊妙玲		42
頭城鎮	金盈社區活動中心	頭城鎮金盈路 39 號	林漢龍		37
頭城鎮	順天府池府王爺廟	頭城鎮頂埔路一段 250 號	江源茂		29
頭城鎮	下埔社區活動中心	頭城鎮下埔路 48-3 號	林太源		100
頭城鎮	中崙社區活動中心	頭城鎮中崙路 31 號	蕭建明		76
頭城鎮	二城社區活動中心	頭城鎮青雲路一段 143 號	蔡金盛		117
頭城鎮	龜山社區活動中心	頭城鎮龜山路 221 號	蔣金明		28
礁溪鄉	德陽宮弘道大樓	礁溪鄉中山路二段 133 號	何衍財		116
礁溪鄉	礁溪國中	礁溪鄉礁溪路四段 23 號	吳明志		531

鄉鎮市	避難所名稱	地址	聯絡人	聯絡電話	收容人數
礁溪鄉	礁溪國小	礁溪鄉礁溪路四段 135 號	林智偉		135
礁溪鄉	礁溪鄉公所二樓	礁溪鄉中山路二段 3 號	林玫瑩		38
礁溪鄉	玉田國小	礁溪鄉玉田村茅埔路 24 號	施文彬		254
礁溪鄉	三民國小	礁溪鄉十六結路 100 號	李素月		180
礁溪鄉	四結國小	礁溪鄉吳沙村育英路 46 號	黃淑芬		360
礁溪鄉	礁溪鄉立托兒所示托班	礁溪鄉武暖路 10 之 3 號	繆曉梅		448
礁溪鄉	吳沙國中	礁溪鄉吳沙村育英路 79 號	游美英		742
礁溪鄉	龍潭國小	礁溪鄉龍潭村育龍路 71 號	塗文賢		195
礁溪鄉	龍潭國小匏崙分校	礁溪鄉匏崙村匏朽崙路 95 之 2 號	葉重陽		60
礁溪鄉	玉田活動中心	礁溪鄉玉龍路一段 479 巷 6 號	黃正為		59
礁溪鄉	協天廟忠義大樓	礁溪路四段 61 號	吳朝煌		218
礁溪鄉	佛光大學	礁溪鄉林美村林尾路 160 號	張錫東		642
礁溪鄉	淡江大學蘭陽校園	礁溪鄉林美村林尾路 180 號	李國基		638
礁溪鄉	三民活動中心	十六結路 101 之 1 號	吳錫祺		59
礁溪鄉	玉石活動中心	公園路 2 號	李于翠鳳		44
員山鄉	員山鄉公所	員山村員山路一段 322 號	于學剛		15
員山鄉	尚德社區活動中心	員山鄉三圍路 35 巷 13 號	黃境堂		134
員山鄉	惠好社區活動中心	賢德路二段 66 巷 50 號	朱銘新		125
員山鄉	七賢民眾活動中心	員山鄉賢德路一段 61 巷 25 號	高明芳		78
員山鄉	深溝村集會所	深洲一路 37 巷 7 號	謝易達		10
員山鄉	雙湖社區活動中心	隘界路 131 號	游新榮		78
員山鄉	內城社區活動中心	員山鄉榮光路 321 號	簡裕鴻		50
員山鄉	中華集會所	粗坑路 304 號	陳明華		11
員山鄉	永和社區活動中心	員山鄉溫泉路 62-1 號	陳倉穎		80
員山鄉	結頭分社區活動中心	員山鄉永同路 2 段 186 之 1 號	廖碧勤		90
員山鄉	枕山社區活動中心	員山鄉枕山路 43-1 號 2 樓	李立民		60

鄉鎮市	避難所名稱	地址	聯絡人	聯絡電話	收容人數
員山鄉	同樂社區活動中心	員山鄉同新路 182 號 2 樓	黃再添		94
員山鄉	湖東社區活動中心	員山鄉茄苳路 68-2 號	陳朝松		13
員山鄉	逸仙社區活動中心	員山鄉大安路 84-1 號	廖文杰		34
員山鄉	湖北社區活動中心	員山鄉大湖五路 80 號	黃涼杰		78
員山鄉	蓁巷社區活動中心	成功路 45 號	黃振芳		64
壯圍鄉	順和活動中心	壯圍鄉順和路 47-4 號	李炳賢		66
壯圍鄉	壯六活動中心	壯圍鄉壯六路 47 號	張秀屘		129
壯圍鄉	過嶺活動中心	壯圍鄉壯濱路 3 段 295 號	林萬固		66
壯圍鄉	廍後社區活動中心	壯圍鄉東港村廍後路 50-1 號	黃銘海		46
壯圍鄉	壯五活動中心	壯圍鄉壯五路 63 號	陳錦章		163
壯圍鄉	古亭活動中心	壯圍鄉古亭路 48-16 號	劉坤科		199
壯圍鄉	壯圍鄉立托兒園	壯圍鄉永美路一段 180 號	彭惠媛		351
壯圍鄉	美福活動中心	美福村美福路 3 段 92 巷 2 號	李玉田		60
壯圍鄉	新南活動中心	壯圍鄉新南村美福路 1 段 76 號	簡詳益		44
壯圍鄉	大福補天宮	壯圍鄉大福村壯濱路 6 段 279 號	陳福山		250
壯圍鄉	古結活動中心	壯圍鄉古結路 237 號	林本源		88
壯圍鄉	新社活動中心	壯圍鄉新社路 54 之 3 號	林朝璜		89
壯圍鄉	美城活動中心	壯圍鄉永美路 2 段 121 號	曾石旺		155
壯圍鄉	永鎮活動中心	壯圍鄉壯濱路四段 375 號	盧錦昌		118
壯圍鄉	紅葉活動中心	壯圍鄉紅葉路 69-4 號	陳秀英		61
壯圍鄉	壯圍鄉公所	壯圍鄉吉祥村壯志路 1 號	沈清山		190
宜蘭市	宜蘭國中活動中心	宜蘭市樹人路 37 號	李振南		356
宜蘭市	中華國中	宜蘭市女中路一段 100 號	林志全		420
宜蘭市	復興國中群育館	宜蘭市復興路二段 77 號	陳正吉		212
宜蘭市	國立宜蘭大學體育館	宜蘭市神農路一段 1 號	李貞偉		375
宜蘭市	光復國小五育館	宜蘭市泰山路 60 號	吳志堅		284
宜蘭市	國立宜蘭高中體育館	宜蘭市復興路三段 8 號	林國強		237

鄉鎮市	避難所名稱	地址	聯絡人	聯絡電話	收容人數
宜蘭市	南屏國小活動中心	宜蘭市泰山路 98 號	陳正華		231
宜蘭市	新生國小體育館	宜蘭市大坡路一段 100 號	林寶雪		317
宜蘭市	育才國小中興堂	宜蘭市進士路 8 號	謎志銘		68
宜蘭市	力行國小英才館	宜蘭市力行路 152 號	王永順		148
宜蘭市	凱旋國小展藝館	宜蘭市凱旋路 130 號	李定國		277
宜蘭市	凱旋國中樂活館	宜蘭市縣政七街 50 巷 1 號	陳志勇		164
宜蘭市	中山國小小巨蛋	宜蘭市崇聖街 4 號	陳銘珍		65
宜蘭市	宜蘭國小活動中心	宜蘭市崇聖街 2 號	施智文		286
宜蘭市	黎明國小體育館	宜蘭市校舍路 1 號	劉錫鑫		108
宜蘭市	梅洲社區活動中心	宜蘭市金同春路 48 號	游西湖		86
宜蘭市	北津社區活動中心	宜蘭市金同春路 231 號	吳益賓		72
宜蘭市	慶和社區活動中心	宜蘭市碧霞街 136 號	陳棟樑		45
宜蘭市	東園社區活動中心	宜蘭市新興路 111 號	簡茂隆		44
宜蘭市	五大社區活動中心	宜蘭市東港路二巷 14 弄 21 號	林汶鴻		38
宜蘭市	國立宜蘭高商四維堂	宜蘭市延平路 50 號	黃宗輝		283
宜蘭市	茭白社區活動中心	宜蘭市一結路 98 號	林煥文		38
宜蘭市	黎明社區活動中心	宜蘭市黎明路 326 號	林正義		35
宜蘭市	新生社區活動中心	宜蘭市大福路一段 243 號	張秀靜		35
宜蘭市	七張社區活動中心	宜蘭市七張路 62 之 11 號	林俊欽		140
宜蘭市	凱旋社區活動中心	宜蘭市旋流路 3 之 5 號	李清章		64
宜蘭市	建業社區活動中心	宜蘭市建業路 86 巷 57 號	郭淑惠		26
宜蘭市	南橋社區活動中心	宜蘭市南橋路 240 號	林阿柏		38
宜蘭市	社福大樓	宜蘭市民權路一段 65 號	陳文君		56
羅東鎮	羅東鎮展演廳	羅東鎮中興路 1 號	林明毅		690
羅東鎮	漢民社區活動中心	羅東鎮純精路一段 219 號	蔡德昌		660
羅東鎮	仁愛社區活動中心	羅東鎮復興路三段 557 號	藍聰明		590
羅東鎮	仁德社區活動中心	羅東鎮忠義巷 92-1 號	林美玉		300

鄉鎮市	避難所名稱	地址	聯絡人	聯絡電話	收容人數
羅東鎮	東安社區活動中心	羅東鎮天祥路 171 號	李錫欽		220
羅東鎮	羅莊社區活動中心	羅東鎮羅莊街 357 號	張裕閣		160
羅東鎮	新群社區活動中心	羅東鎮月眉路 300 號	張文哲		150
羅東鎮	維安社區活動中心	羅東鎮西安街 468 號	魏炎輝		350
羅東鎮	大新社區活動中心	羅東鎮中正路 128 號	林東茂		230
羅東鎮	南昌社區活動中心	羅東鎮站前南路 1 號	林丞溱		133
羅東鎮	國華國中自強館	羅東鎮國華街 101 號	賴麗琦		306
羅東鎮	北成社區活動中心	羅東鎮北成路二段 57 巷	張鐸川		160
羅東鎮	信義社區活動中心	羅東鎮中華路 189 號	黃義雄		153
羅東鎮	羅東鎮老人館	羅東鎮興東路（中山公園內）	戴文宜		99
羅東鎮	竹林社區活動中心	羅東鎮復興路二段 122 號	黃松河		120
羅東鎮	樹林社區活動中心	羅東鎮文林路 130 號	黃再興		146
羅東鎮	仁和社區活動中心	羅東鎮清潭路 146 號	藍亮如		45
羅東鎮	阿東社社區活動中心	清潭路 146 號 2 樓	莊添鐘		28
羅東鎮	竹林國小體育館	復興路二段 128 號	盧紹彬		357
羅東鎮	公正國小體育館	公正路 199 號	林勇志		1309
羅東鎮	成功國小體育館	興東南路 100 號	魏碧卿		228
羅東鎮	北成國小自強館	北成路一段 125 號	蘇鳳葵		319
羅東鎮	羅東國中自強館	中華路 99 號	陳俊宏		277
羅東鎮	聖安宮	忠孝路 48 號	謝義光		400
五結鄉	成興村老人福利中心	五結鄉利成路一段 185 號	張金發		500
五結鄉	四結福德廟	五結鄉福德路 68 號	高志肇		106
五結鄉	五結鄉公所	五結鄉五結路二段 343 號	沈德茂		153
五結鄉	四結社區活動中心	五結鄉光榮北路 198 號	李育堅		93
五結鄉	二結社區活動中心	五結鄉學進路 83 號	簡基成		170
五結鄉	五結社區活動中心	五結鄉五結中路 12 號 3 樓	洪明鎮		84
五結鄉	利澤社區活動中心	五結鄉下福路 156 號	李宏曾		141

鄉鎮市	避難所名稱	地址	聯絡人	聯絡電話	收容人數
五結鄉	季新社區活動中心	五結鄉季水路北巷 6-1 號	林世鴻		110
五結鄉	五結國中五動館	大吉五路 58 號	余源興		465
五結鄉	八大庄一百甲城煌廟	五結鄉五結路一段 120 號	林錫金		51
五結鄉	三興社區活動中心	五結鄉三結路 43-1 號	羅淑惠		83
五結鄉	開基灶君廟省民堂	五結鄉三結東路 14 號	鐘文通		32
五結鄉	正勉堂	五結鄉興盛北路 182 巷 16 號	廖明國		154
五結鄉	協和社區活動中心	五結鄉五結路二段 199 號	謝錫琴		161
五結鄉	孝威社區活動中心	五結鄉孝威路 322 號	曾秋萍		168
五結鄉	新店社區活動中心	五結鄉季新村新店路 99 號	賴振益		77
五結鄉	成興社區老人 活動中心	頂寮路 20 巷 2 號	陳正煌		121
冬山鄉	武淵社區活動中心	冬山鄉富農路 2 段 325 號	陳俐伶		108
冬山鄉	珍珠社區活動中心	冬山鄉幸福二路 73 號	林文慶		54
冬山鄉	補城社區活動中心	冬山鄉建進 2 路 29 號	陳振仁		41
冬山鄉	三奇社區活動中心	冬山鄉成興路 812 號	許美素		40
冬山鄉	大興社區活動中心	冬山鄉振安路 5 號 2 樓	邱長欽		50
冬山鄉	東城社區活動中心	冬山鄉東城路 280 號	黃勝從		107
冬山鄉	香和社區活動中心	冬山鄉香和村香南路 33 號	黃任申		56
冬山鄉	南興社區活動中心	冬山鄉冬山路 98 之 2 號	黃騰宜		85
冬山鄉	冬山社區活動中心	冬山鄉中正路 20 號	黃秋菊		46
冬山鄉	安平社區活動中心	冬山鄉安平路 23 號	陳文德		52
冬山鄉	太和社區活動中心	冬山鄉太和路 248 號	黃崇澤		98
冬山鄉	八寶社區活動中心	冬山鄉八寶路 29 號	康素貞		65
冬山鄉	丸山社區活動中心	冬山鄉港尾路 98 號	蕭順龍		154
冬山鄉	順安社區活動中心	冬山鄉義成路 2 段 378 巷 87 號	林秀瑛		222
冬山鄉	永美社區活動中心	冬山鄉永興路 1 段 189 號	何長順		30
冬山鄉	群英社區活動中心	冬山鄉冬山路 5 段 51 號	黃泰齡		64

鄉鎮市	避難所名稱	地址	聯絡人	聯絡電話	收容人數
冬山鄉	清溝社區活動中心	冬山鄉光明路 51 號	李來金		85
冬山鄉	鹿埔社區活動中心	冬山鄉鹿埔路 490 號	陳鏗芳		154
冬山鄉	大進社區活動中心	冬山鄉大進九路 50 號	藍榮宗		135
冬山鄉	廣興社區活動中心	冬山鄉永興路 2 段 916 號	游智慧		101
冬山鄉	廣安社區活動中心	冬山鄉廣安路 195 號	馬金榮		61
冬山鄉	柯林社區活動中心	冬山鄉光華路 209 號	陳文生		54
冬山鄉	梅花社區活動中心	下湖路 398 號	陳世英		78
蘇澳鎮	龍德社區活動中心	龍德里福德路 177 巷 27 號	劉德圈		140
蘇澳鎮	頂寮文教活動中心	蘇澳鎮頂寮路 2 號	楊順隆		170
蘇澳鎮	港口社區活動中心	蘇澳鎮港邊里港口路 14 號	陳燦南		13
蘇澳鎮	存仁社區活動中心	存仁里存仁路 199-1 號	許榮宗		55
蘇澳鎮	南興社區活動中心	蘇澳鎮南興里華山五巷 16 號	王文彬		33
蘇澳鎮	白米社區活動中心	蘇澳鎮永春路 134 巷 11 之 1 號	林瑞木		40
蘇澳鎮	長安社區活動中心	蘇澳鎮勝利路 1 號	高素如		93
蘇澳鎮	岳明社區活動中心	蘇澳鎮岳明新村 91 號	林玉明		111
蘇澳鎮	永榮社區活動中心	永榮里和平路 51 號	許維煌		78
蘇澳鎮	昭安社區活動中心	宜蘭縣蘇澳鎮內埤路 117 之 2 號	鄭榮吉		51
蘇澳鎮	朝陽社區活動中心	蘇澳鎮朝陽路 40 號	雷政胤		60
蘇澳鎮	東澳社區活動中心	東澳里東澳路 103 號	陳正義		42
蘇澳鎮	南強社區活動中心	蘇澳鎮南澳路 1 號	朱德郎		49
蘇澳鎮	慶安廟活動中心	新城里慶安路 1 號	蕭旺德		
蘇澳鎮	隘丁社區活動中心	蘇澳鎮隘丁里城中路 40 號	賴順來		47
蘇澳鎮	福德社區活動中心	蘇澳鎮思村路 9 號	陳萬豐		53
蘇澳鎮	永光社區活動中心	蘇澳鎮蘇港路 85 號	洪鎮洞		114
蘇澳鎮	南寧社區活動中心	蘇澳鎮南新路 9 號	陳健興		37
蘇澳鎮	蘇南社區活動中心	蘇澳鎮光復路 27 巷 4 號	林朝風		44
蘇澳鎮	聖湖社區活動中心	蘇澳鎮全祿街 10 號	陳佑丞		99

鄉鎮市	避難所名稱	地址	聯絡人	聯絡電話	收容人數
蘇澳鎮	蘇東社區活動中心	蘇東里蘇花路 5 段 101 巷 1 號	賴杰森		35
蘇澳鎮	南成社區活動中心	蘇澳鎮民生路 15 號	吳庚		34
蘇澳鎮	蘇北社區活動中心	蘇澳鎮新生路 8 號	黃榮錄		28
蘇澳鎮	永樂社區活動中心	蘇澳鎮永樂里 116 巷 6 號	盧文雄		45
蘇澳鎮	蘇澳鎮公所	蘇西里蘇港路 215 號	謎加翊		70
大同鄉	寒溪社區活動中心	大同鄉寒溪村 8 鄰寒溪巷 5 號	呂知心		70
大同鄉	寒溪國小	大同鄉寒溪村寒溪巷 16 號	黃成志		40
大同鄉	崙埤社區活動中心	大同鄉崙埤村朝陽 10-8 號	伍姿穎		60
大同鄉	大同國小	大同鄉崙埤村朝陽 10-9 號	李瑞甯		60
大同鄉	松羅社區活動中心（托兒所）	大同鄉松羅村南巷 81-10 號	伍姿穎		40
大同鄉	大同國小(松羅分校)	大同鄉松羅村南巷 88 號	劉雅琴		35
大同鄉	復興社區活動中心	大同鄉復興村泰雅一路 61 巷 5 號	戴思亮		40
大同鄉	明龍文慈惠堂	大同鄉復興村泰雅一路與大溪巷口	黃火成		35
大同鄉	職訓局北區職訓中心宜蘭訓練場	員山鄉員山路 3 段 500 巷 1 號	賴正蘭		60
大同鄉	樂水社區活動中心（托兒所）	大同鄉樂水村 5 鄰碼崙 46 號	戴思亮		50
大同鄉	大同國小(樂水分校)	大同鄉樂水村碼崙路 21 號	鄭靜茹		35
大同鄉	四季社區活動中心（托兒所）	大同鄉四季村 5 鄰和勳巷 2 號	蔡兆昕		50
大同鄉	四季國小	大同鄉四季村和勳巷 1 號	吳俊德		65
大同鄉	南山社區活動中心（托兒所）	大同鄉南山村 4 鄰埤南巷 9-1 號	鄭重		40
大同鄉	南山國小	大同鄉南山村埤南巷 31-3 號	陳季寧		50
大同鄉	茂安社區活動中心（托兒所）	大同鄉茂安村 1 鄰志航 15-1 號	曾秀月		50
大同鄉	四季國小(茂安分校)	大同鄉茂安巷 1 號	江詩芬		35
南澳鄉	南澳鄉公所二樓	南澳鄉蘇花路二段 381 號	曾賜恩		30
南澳鄉	南澳國小風雨教室	南澳鄉中正路 15 號	林光章		75
南澳鄉	澳花國小學生餐廳	南澳鄉澳花村中央路 19 號	周文明		50

鄉鎮市	避難所名稱	地址	聯絡人	聯絡電話	收容人數
南澳鄉	碧候國小風雨教室	南澳鄉信義路自覺巷 38 號	王健國		43
南澳鄉	東岳村集貨中心場	南澳鄉蘇花路 3 段 141 號	黃誠福		66
南澳鄉	東澳國小風雨教室	南澳鄉蘇花路 3 段 209 號	鄔誠民		38
南澳鄉	南澳高中彩虹館	蘇花路二段 301 號	江子文		245
南澳鄉	金岳國小風雨教室	南澳鄉金岳路 2 號	施麗霞		28
南澳鄉	澳花和平 基督長老教會	南澳鄉和平路 48 號	曾義勇		20
南澳鄉	武塔國小風雨教室	武塔村新溪路 1 號	白淑涝		30
南澳鄉	金洋國小風雨教室	南澳鄉金洋村 11 號	陳柏如		28
三星鄉	萬富社區活動中心	三星鄉萬富路 59-2 號	羅惠恩		63
三星鄉	大義社區活動中心	三星鄉上將路 3 段 375 巷 31 號	鄭坤宗		106
三星鄉	萬德社區活動中心	三星鄉楓林九路 61 號	陳長森		48
三星鄉	大洲多功能館	三星鄉五分路 2 段 180 號	陳春基		78
三星鄉	憲明國小	三星鄉福山街 119 號	鄭玉寅		42
三星鄉	三星鄉公所	三星鄉集義路 168 號	莊淑惠		148
三星鄉	三星國小	三星鄉三星路 5 段 86 號	陳清泉		339
三星鄉	三星國中（禮堂）	三星鄉月眉街 54 號	王全龍		500
三星鄉	員山社區活動中心	三星鄉泰雅一路 203 巷清水 66 號	林進興		38
三星鄉	雙義社區活動中心	三星鄉三星路 6 段 2 巷 22 號	張兆富		53
三星鄉	大洲社區活動中心	三星鄉上將路 2 段 500 號	陳春基		63
三星鄉	天送埤社區	三星鄉福山街 30-1 號	宋隆欽		53
三星鄉	行健社區活動中心	三星鄉光復路 81-1 號	張文章		148
三星鄉	大隱社區活動中心	三星鄉三星路一段 533 巷 48 號	林建銘		123
三星鄉	三星社區	三星鄉成功路 67-8 號	彭正賢		148
三星鄉	大隱國小	大隱中路 347 號	林建銘		180

附錄 9、鄉(鎮、市、區)「水災危險潛勢地區保全計畫」參考範本格式

○○鄉(鎮、市、區)「水災危險潛勢地區保全計畫」

一、目的

為充分掌握轄內水災危險潛勢地區，及其保全住戶、保全對象，俾於颱風豪雨期間，及時有效疏散撤離保全對象（居民）至安全避難處所，以保障居民生命財產安全。

二、轄內水災危險潛勢地區及保全對象

(本項所列之表、圖為保全計畫最重要部分，一定要建立)

本鄉(鎮、市、區)參考○○縣(市)淹水潛勢圖、歷年調查容易淹水地點（村里）及有實際執行水災疏散撤離之區域，列為水災危險潛勢地區。

依據水災危險潛勢地區、保全對象、避難處所及疏散撤離緊急通報人(村里長)等資料，製作成「水災危險潛勢地區保全計畫表」(如附表一)，並依保全計畫表所列各水災危險地點製作疏散避難地圖(如附圖一至○)。

同時建立轄內或蒐集鄰近避難收容所資訊(如附表二)及建立保全對象清冊(包括弱勢族群或護理之家)(如附表三)。

三、疏散避難人員編組與分工

【由各鄉鎮市區依現行規定或實務運作，簡要說明編組與分工(如附表○)。如依○○鄉災害應變中心作業要點(如附錄○)】

四、疏散撤離作業程序

【由各鄉鎮市區依現行規定或實務運作，簡要說明疏散撤離作業流程，包括撤離如何決策、命令下達、如何通知撤離民眾、如何執行、收容所開設、回報等。如依◯◯鄉◯◯作業規定(如附錄◯)】

五、其他事項

【未納入前四項之事項，可分條列說明】

附錄 9 - 附表 1、○鄉(鎮、市、區)水災危險潛勢地區保全計畫表

水災危險潛勢地區（鄉鎮市區-村里）	保全戶	保全人數	避難處所	避難所地址	避難所聯絡人	聯絡電話	村里長(撤離通報)	聯絡電話
本表內容製作如各欄位說明 ＊潛勢地區必須填註**鄉鎮市區**及**村里**，如屬局部地點或道路亦應註明所屬**村里**。 ＊潛勢地區必須配合疏散避難地圖，如水災	填寫戶數	填寫人數 ＊僅填寫人數，另必須詳細造冊（包含弱勢族群或護理之家等）。 ＊上述保	填寫避難處所	填寫避難處所地址	填寫避難所管理人姓名	填寫避難所管理人行動電話或急難時可聯繫之電話	**村里長姓名** ＊村里長為通知疏散撤離負責人，係執行職務必要範圍(個資應列)	**村里長電話** ＊辦公室電話或行動電話
××鎮六安里	150	520	○○國小				黃○○	06-××××××
××鎮建南里	100	400	○○國小				莊○○	0933×××××
××鎮忠仁里			○香客大樓				王○○	
××鎮子龍里			○○國小				黃○○	
××鎮頂部里			○活動中心				林○○	

附錄 9 - 附表 2、○鄉(鎮、市、區)轄內或鄰近避難收容所一覽表

(格式可修正或依現行格式)

鄉鎮市	避難所名稱	地址	聯絡人	聯絡電話	收容人數

附錄 9 - 附表 3、○鄉(鎮、市、區)水災危險潛勢地區保全對象清冊

(必列，中央災害訪評查核重點，惟須注意個資保護)

(依現行格式製作)

附錄 8 - 附表○、○○○○○○

附錄 9 - 附圖 1、<u>○○鄉(鎮、市、區)○○村里</u>水災疏散避難地圖

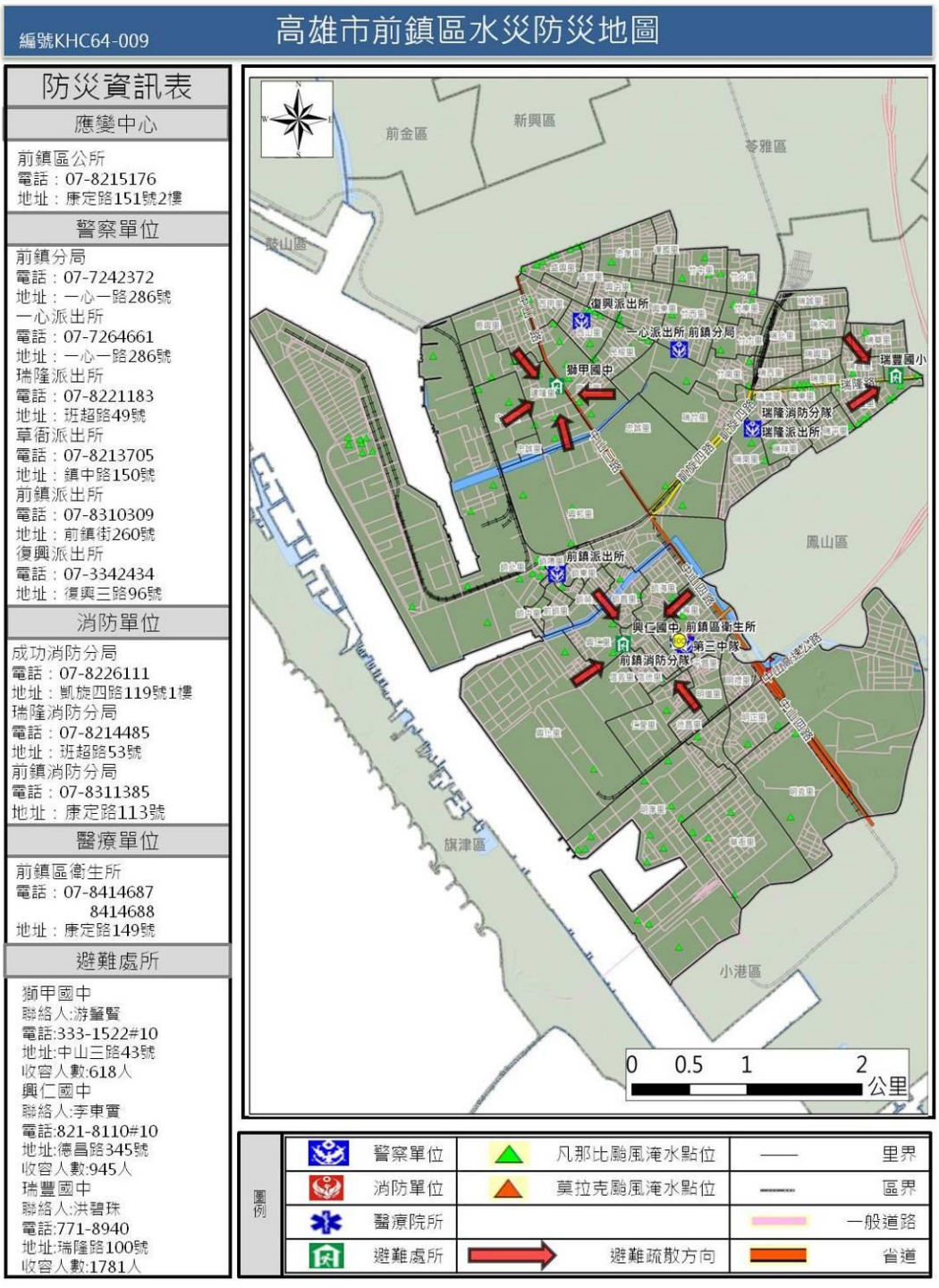

附錄 9 - 附圖 2、<u>○○鄉(鎮、市、區)※※村里</u>水災疏散避難地圖

附錄 9 - 附圖 3、<u>○○鄉(鎮、市、區)＊＊村里</u>水災疏散避難地圖

附錄 9 - 附圖○、各級政府災時對疏散撤離之作業分工事項表(必列)

(行政院秘書處 99 年 8 月 16 日院臺忠字第 0990102203 號函)

單位 執行內容	中央政府	縣(市)政府	鄉(鎮、市)公所	村里	備註
1. 提供地方警戒資訊	◎ (給縣市)	○ (給鄉鎮)	○ (給村里)		含公路通阻與封橋封路資訊
2. 劃定管制區	△ (協助縣市)	◎ (負責劃定)	○ (協助縣市)		管制區禁止民眾進入活動
3. 劃定應撤離村里		○ (協助鄉鎮)	◎ (負責劃定)		
4. 建立應撤離名冊		△ (協助並確認)	○ (綜整名冊)	◎ (統籌負責)	鄉(鎮、市)公所應調派必要行政人力，協助村里進行調查作業。
5. 收容場所準備	△ (其他支援)	○ (協助並確認)	◎ (統籌負責)		含各類物資之整備
6. 提供交通工具	△ (其他支援)	◎ (統籌負責)	○ (協助)		
7. 下達疏散撤離命令並通知應撤離村里		○ (協助鄉鎮)	◎ (統籌負責)		
8. 通知應撤離民眾			○ (協助並確認)	◎ (統籌負責)	由警政、消防系統共同協助村里辦理通知民眾撤離事宜(含集合時間及地點之通知)。
9. 回報中央疏散情形		◎ (統籌負責)	○ (協助)		輸入 EMIC 災情系統
10. 通知民眾返家		△ (交通支援)	◎ (統籌負責)	○ (協助並確認)	

備註：◎-主辦、○-協辦、△-支援

附錄○○、(其他自行增列)

附錄 10、宜蘭縣水災災害疏散撤離權責分工表

權責單位	工作事項
水利資源處	1. 成立本縣水災災害應變中心，並通報鄉鎮市公所成立災害應變中心，執行各項災害應變處理事宜並傳真回報處理狀況。 2. 掌握雨量、河川水位及淹水狀況等水情資訊與預警訊息。 3. 災情通報、查證、處置、監控及彙整。 4. 防汛器材、機具及人力之調度。 5. 辦理道路橋樑及水利設施災害搶救、應變及復原重建。 6. 調用工程重機械。
消防局	1. 協助成立本縣水災災害應變中心及協助通報鄉鎮市公所成立災害應變中心，負責消防搶救等緊急勤務。 2. 協助本縣災害應變中心統一發佈疏散撤離通知。 3. 執行保全對象之疏散撤離及人命救助。 4. 啟動消防查報與通報作業系統。
警察局	1. 執行保全對象之疏散撤離。 2. 執行災區之人員及交通管制、警戒、治安維護與秩序維持等相關事項。 3. 啟動警政查報與通報作業系統。
民政處	1. 協助動員各鄉鎮市公所民政體系之村里長及村里幹事，進行民眾疏散撤離勸導工作。 2. 加強村里廣播宣導與告知民眾疏散撤離相關資訊。 3. 聯繫國軍支援人力、機具及車輛協助保全對象之疏散撤離。 4. 啟動民政查報與通報作業系統。
建設處	配合辦理大眾運輸緊急救援接駁，調用車輛接運保全對象、救災人員、救災器材及物資。
社會處	1. 開設、分配、布置與管理疏散撤離收容場所。 2. 人員登記、收容、編管、服務、救濟、慰問與遣散等事宜。 3. 救濟物資之緊急發放。 4. 平時預為建置保全對象中之弱勢民眾清冊。
衛生局	1. 規劃、設立與運作災區救護站，進行緊急醫療、心理諮商及傳染病監視作業。 2. 醫療機構與醫事人員之指揮調派、醫療器材及藥品之供應調度及提供災區緊急醫療與後續醫療照顧事項。 3. 記錄、彙整傷患人數、傷病情形、傷患緊急醫療救護處置及癒後情形等資料。 4. 平時預為建置保全對象中之長期病患清冊。 5. 辦理災區防疫消毒衛教宣導工作。
環保局	1. 督導災區環境清理及消毒事項。 2. 督導災區飲用水水質抽驗事項。

附錄 11、宜蘭縣水災應變參考水位站位置及警戒水位表

站碼	站名	水系	位置	一級警戒水位（公尺）	二級警戒水位（公尺）	三級警戒水位（公尺）	WGS84_X	WGS84_Y
2510H003	希能埔	和平溪	花蓮縣秀林鄉和平村	34.1	33.4	-	121.6709	24.3263
2560H006	蘭陽大橋	蘭陽溪	宜蘭縣羅東鎮復興村	7.3	6.4	5.8	121.76368	24.71796
2560H017	家源橋	蘭陽溪	宜蘭縣大同鄉土場村	374.3	373.1	-	121.48364	24.58015
2560H019	西門橋	蘭陽溪	宜蘭縣宜蘭市文昌路	8.9	8.2	6.8	121.73618	24.75983
2560H020	噶瑪蘭橋	蘭陽溪	宜蘭縣壯圍鄉	3.6	2.5	-	121.82449	24.71893
2560H022	清水大橋	蘭陽溪	宜蘭縣大同鄉復興村	198.6	197.5	-	121.60512	24.63901
2560H023	北成橋	蘭陽溪	宜蘭縣羅東鎮北成橋	17.2	16.2	-	121.73703	24.68582
2560H024	牛鬥（3）	蘭陽溪	宜蘭縣大同鄉牛鬥村牛鬥橋	212.4	211	-	121.55911	24.64427
W08EG01	大坑橋	頭城河	宜蘭縣頭城鎮大坑橋	3	2.6	-	121.82919	24.85547
W08FG03	福興橋	福德坑溪	宜蘭縣頭城鎮福興橋	7.3	7	-	121.81975	24.85236
W08FG04	福成橋	金面溪	宜蘭縣頭城鎮福成橋	5	4.6	-	121.8158	24.84831
W08FH01	中崙橋	猴洞溪	宜蘭縣頭城鎮中崙橋	2.7	2.4	-	121.80211	24.82969
W08FG02	礁溪防潮閘	得子口溪	宜蘭縣礁溪鄉礁溪防潮閘	2.4	1.7	-	121.81906	24.82946
W08FI01	湯圍橋	湯圍溪	宜蘭縣礁溪鄉湯圍橋	5.3	5.0	-	121.77752	24.82821
W08GI01	三民橋	得子口溪	宜蘭縣礁溪鄉三民橋	7.0	6.5	-	121.76602	24.80912
W08GI02	七結橋	得子口溪	宜蘭縣礁溪鄉七結橋	3.4	2.8	-	121.77322	24.80624
W08GH01	玉龍橋	得子口溪	宜蘭縣礁溪鄉玉龍橋	3.7	3.1	-	121.79126	24.80902

站碼	站名	水系	位置	一級警戒水位（公尺）	二級警戒水位（公尺）	三級警戒水位（公尺）	WGS84_X	WGS84_Y
W08GH02	時潮橋	得子口溪	宜蘭縣礁溪鄉時潮橋	2.9	2.2	-	121.81295	24.81767
W08HH02	車路頭橋	十三股大排	宜蘭縣礁溪鄉車路頭橋	7.2	6.9	-	121.80687	24.79493
W08HH01	社頭橋	十三股大排	宜蘭縣壯圍鄉社頭橋	2.5	2.2	-	121.81127	24.77985
W08IJ01	二結橋	梅州大排	宜蘭縣宜蘭市二結橋	10.5	10.2	-	121.73441	24.77517
W08JI02	凱旋橋	建業排水	宜蘭縣宜蘭市凱旋橋	1.7	1.3	-	121.7611	24.73819
W08JI01	新港橋	美福排水	宜蘭縣壯圍鄉新港橋	2.7	2.2	-	121.77591	24.73566
W08JG01	公館橋	美福排水	宜蘭縣壯圍鄉公館橋	2.8	2.5	-	121.81699	24.73562
W08KH01	錦孝橋	五結排水	宜蘭縣五結鄉錦孝橋	1.9	1.6	-	121.81228	24.70246
W08KI01	三結橋	四結排水	宜蘭縣五結鄉三結橋	4	3.8	-	121.78061	24.6952
W08LH03	協吉橋	五結排水	宜蘭縣五結鄉協吉橋	1.8	1.4	-	121.80041	24.68883
W08LG02	傳藝大橋	平行排水	宜蘭縣五結鄉傳藝大橋	2.1	1.2	-	121.82294	24.68172
W08LH02	打那岸橋	打那岸排水	宜蘭縣五結鄉打那岸橋	2.8	2.4	-	121.81421	24.66953
W08LG01	五股橋	五股排水	宜蘭縣五結鄉五股橋	1.4	1.2	-	121.8187	24.66816
W08MG01	林和源六路橋	林和源排水	宜蘭縣冬山鄉林和源六路橋	1.8	1.6	-	121.81362	24.65848
W08LH01	十六份五路橋	十六份排水	宜蘭縣冬山鄉十六份五路橋	4.5	4.2	-	121.78919	24.66321
W08MG02	三奇橋	林和源排水	宜蘭縣冬山鄉三奇橋	2.6	2.4	-	121.81374	24.64371
W08MH01	冬山河橋	冬山河	宜蘭縣冬山鄉冬山河橋	3.5	2.7	-	121.78709	24.63932
W08NI01	零工圍橋	舊寮溪	宜蘭縣冬山鄉零工圍橋	10	9.8	-	121.76238	24.6358
W08OF01	白米橋	蘇澳溪	宜蘭縣蘇澳鎮白米橋	3.9	3.6	-	121.85373	24.59611

附錄 12、各類作業要點

附錄 12-1、經濟部移動式抽水機運用及維護管理作業要點

中華民國 92 年 11 月 4 日經水防字第 09233002541 號函頒
中華民國 94 年 1 月 24 日經水防字第 09433000080 號函修正
中華民國 95 年 2 月 21 日經水防字第 09533000110 號函修正

一、 經濟部(以下簡稱本部)為效率化運用調度、制度化維護管理移動式抽水機(以下簡稱抽水機)，依據水災災害防救業務計畫防救災整備規定，訂定本要點。

二、 本要點適用範圍包含本部所屬機關、內政部、直轄市、縣(市)政府及鄉(鎮、市、區)公所等所有之抽水機。

三、 抽水機以財產所有機關為管理機關；以實際控制運用之機關(構)、法人、團體為使用單位。

前項管理機關應負責抽水機之維護及更新，使用單位應負責抽水機之操作、保管及運轉油料供應。

四、 使用單位應將抽水機編號、型式、管理機關名稱、使用單位名稱、保管地點及專責保管人員姓名暨聯絡電話等基本資料依附表一格式建檔，於每年汛期前送直轄市、縣(市)主管機關彙轉本部水利署。

使用單位為本部水利署所屬機關者，應於前項規定期限前，將基本資料逕送本部水利署。

本部水利署應將前二項彙整資料建置成資料庫，提供防救災單位運用。

五、 抽水機資料有異動或其他狀況時，管理機關及使用單位應通報本部水利署。

使用單位於颱風豪雨期間，應將抽水機運用狀況依附表二格式定時通報轄管水災災害防救業務業務主管機關之應變中心或小組。

六、 直轄市、縣(市)政府於每年汛期前，應參考淹水潛勢分析及歷年淹水事件，完成抽水機預佈規劃，納入水災危險潛勢地區保全計畫，並報本部備查。

七、 抽水機運用時機如下：

(一)中央氣象局發布豪、大雨特報或海上或海上陸上颱風警報期間之淹水或缺水事件。

(二)旱災期間缺水事件。

(三)政府機關、行政法人及公法人業務範圍之淹水或缺水事件。

(四)非屬上述第一款至第三款情形，但因事涉多數人公益或影響民眾生活之重大淹水或缺水事件。

抽水機應以運用於重大災害搶救為優先。

八、 抽水機運用之種類如下：

(一)待命：使用單位因應災害潛勢，將抽水機上車，以便隨時出動。

(二)出勤：使用單位依第七點所列事件，派遣抽水機進行抽水作業，且於完成抽水作業後歸建。

(三)調用：管理機關或使用單位依第七點所列抽水事件，派遣抽水機長期協助其他政府機關、行政法人或公法人作業。

(四)調度：管理機關或直轄市、縣（市）政府基於整體災害搶救需要，指派抽水機進行待命、出勤或調用之作業。

使用單位因其他單位申請派遣支援之抽水機出勤時間超過6個月以上時，得將該抽水機之申請支援單位變更為其使用單位。

九、 颱風豪雨應變期間，抽水機待命及出勤之調度原則如下：

(一)警報發布後，警戒區內使用單位得依權責考量、管理機關通報、本部或本部水利署應變小組通報，預佈抽水機，並維持適當抽水機組待命，待命之抽水機一旦接獲淹水災害通報後，應於十分鐘內，出勤抽水作業。

(二)各級水災災害防救業務主管機關接獲災情資訊後，應依權責通報使用單位，視災情狀況出動抽水機救災。

(三)使用單位自有抽水機組不足以因應災情時，得申請轄管水災災害防救業務主管機關調度支援。

(四)各管理機關及使用單位接獲行政院災害防救委員會(中央災害應變中心)、本部(本部災害應變小組)、本部水利署(本部水利署災害應變小組)通報，調度其所有或使用之抽水機時，非有正當理由不得拒絕，且應儘速將調度所需抽水機運至指定地點，向指定單位、人員報到。

(五)第三款之支援申請，如係重大緊急事件，得跨級申請之。但應副知轄管水災災害防救業務主管機關。

抽水機出勤後，使用單位應立即將出勤、預定抵達抽水地點、啟動抽水作業時間、操作人員姓名及聯絡電話回報轄管水災災害防救業務主管機關，並副知本部或本部水利署應變小組。

十、 非屬颱風豪雨期間，抽水機待命、出勤及調用之調度，由各管理機關或使用單位自行為之，惟不得影響防災緊急調度。
為因應災害或緊急事件需求之調度者，其調度原則依第九點規定。

十一、 依第九點規定申請支援之抽水機，申請單位應提供出勤地點、災害情形、受災範圍、排放地點、所需機組數量及型號、報到地點、受

理報到人員連絡資料（含姓名、電話、職稱），並供應運轉油料及人員餐飲。

抽水機依第九點待命及出勤期間，不得採用任何方式將抽水機組或其附件固定，減損機組機動救災之功能。

十二、 使用單位應製作抽水機運作及淹水災情歷程資料備查。

各級水災災害防救業務主管機關應隨時派員查核、督導抽水機作業情形。

十三、 依第九點申請支援之申請單位，應於災害減輕或消除後，立即歸還抽水機。但管理機關或使用單位認為無支援必要時，得主動召回抽水機，並告知申請單位。

前項使用單位應確認歸還之抽水機設備完整且功能正常。如有故障或損壞，申請單位應負責修復；無法修復時，應負責賠償。

十四、 抽水機出勤時應由公務人員專責監控；一處淹水或缺水地點，至少應由一位專責人員隨同出勤。

前項專責人員，原則由使用單位派遣，惟經協調得由申請單位派遣之。

第一項淹水地點範圍，一處最大以一村(里)為限。但依其範圍專責人員足以掌控抽水機之運作使用者，不在此限。

支援直轄市、縣（市）政府之抽水機，報到後，申請之直轄市、縣（市）政府應變中心指揮官應指派第一項之專責人員；惟同一淹水處跨兩以上直轄市、縣（市）者，由本部水利署指派所屬機關人員擔任第一項之專責人員。

十五、 管理機關每年應編列抽水機維護保養經費。

抽水機於防汛期間發生故障時，管理機關得協調使用單位先行墊付修理。

十六、 管理機關應指派專人負責機組設備維護保養等工作，定期辦理所有

抽水機之維護保養工作，並記錄保養、運轉資料備查。
管理機關及使用單位之維護保養工作得委外辦理。

十七、 使用單位應指派專人負責機組設備管理、運轉及保管等工作。

十八、 本部得定期督導各管理機關及使用單位就抽水機之運用、維護管理紀錄及維護保養經費編列情形，並納入年度防災績效考評。經本部評選優良者，得建議予相關人員適當之獎勵。

附錄 12-2、經濟部淹水災害通報作業要點

97 年 12 月 10 日經水字第 09704606470 號函
98 年 4 月 10 日經水授字第 09820221580 號函

一、 經濟部(以下簡稱本部)為使本部水利署暨所屬機關、內政部、行政院農業委員會以及各直轄市與縣(市)政府辦理水災災害防救業務計畫(以下簡稱水災防救計畫)之災情蒐集及通報作業有所依循，特訂定本要點。

二、 各級水災災害防救業務主管機關應蒐集及查證淹水災情，並立即通報相關權責機關，進行救災作業。

三、 各級水災災害防救業務主管機關應建立水利單位人員巡察、民眾傳遞、媒體監看及其他通報機制，並得建立防汛隊等多元化災情蒐集、查報管道，以及時掌握淹水災害災情。

四、 直轄市、縣(市)政府應於每年防汛期前，完成災害應變中心淹水災情巡察、通報及查證人員編組，並報本部備查。

鄉(鎮、市、區)公所應於每年防汛期前，完成災害應變中心淹水災情巡察、通報及查證人員編組，並報直轄市、縣(市)政府備查。

五、 前點編組人員之職掌如下：

(一) 災情巡察人員：巡察轄管範圍，主動察覺災情。

(二) 災情通報人員：通報災情予權責機關。

(三) 災情查證人員：確認由民眾傳遞及媒體傳播災情之正確性。

六、 直轄市及縣(市)政府應依水災防救計畫及第三點規定，於轄區內易積淹水鄉(鎮、市、區)組成防汛隊，協助淹水災情巡察、通報及查證作業。

前項防汛隊得併同於依河川管理辦法規定組成之防汛搶險隊，亦得優先由直轄市、縣(市)轄區內之義警民防組織、巡守隊、救難組織編成。

七、 防汛隊應協助直轄市、縣(市)政府執行下列任務：

(一)轄區內水情與淹水災情之巡察、查證及通報作業。

(二)轄區內水利設施之巡察。

(三)轄區水利設施防汛搶險工作之執行。

八、 直轄市、縣(市)政府應定期辦理淹水災情巡察、查證、通報人員及防汛隊隊員之教育訓練及演練。直轄市、縣(市)政府應於每年汛期後，辦理淹水災情巡察、查證、通報人員及防汛隊與其隊員之成效考核。考核優異者得報經本部覆核後，由本部發給獎金及獎狀之鼓勵。

前項考核要點由直轄市、縣(市)政府依權責訂之；覆核及獎勵要點由本部另訂之。

九、 各級政府機關為蒐集災情應設置災情通報專線,提供民眾主動告知或其他單位（機構）通報災情。

十、 直轄市、縣(市)政府、鄉(鎮、市、區)水災災害防救業務主管機關蒐集之災情資訊，應依附件一格式彙整後，屬市區排水（含下水道）淹水災害者，應通報內政部；屬農田灌溉排水及野溪淹水災害者，應通報行政院農業委員會；屬河川、區域排水淹水災害者，應通報本部。

前項淹水災害屬通報內政部及行政院農業委員會者，應同時副知本部，俾彙整通報行政院災害防救委員會。

中央管河川及區域排水之淹水災害者，應由本部水利署所屬機關依附件一格式彙整通報本部。

十一、 內政部、行政院農業委員會及本部於中央災害應變中心一級及二級開設期間應將彙整之災情，逕送中央災害應變中心及本部應變小組統籌運用。

十二、 各級水災災害防救業務主管機關自民眾告知、媒體監看或其他單位(機構)通報知悉災情時，應立即指派或通知權責機關指派災情查證人員或防汛隊隊員，依附件二格式進行查證作業。

查證人員或防汛隊隊員應將查證結果，立即通報指派機關。經查災情有誤時，權責機關應予澄清。

十三、 各級水災災害防救業務主管機關除應持續追蹤災情處置情形，及依附件三格式填報災情處置情形外，並應依第十點規定程序通報行政院災害防救委員會或依第十一點陳報中央災害應變中心。

前項災情追蹤，俟災情排除或不影響交通與重要生活機能後，解除列管。

十四、 本要點所訂災情通報程序詳如附圖。

十五、 本部應訂定業務督導計畫，於每年汛期前，督導及檢查直轄市、縣(市)政府及本部水利署所屬機關，辦理淹水災情蒐集、通報及查證業務之整備狀況與執行成效。

附錄 12-3、各級政府災時對疏散撤離之作業分工事項表

(行政院秘書處 99 年 8 月 16 日院臺忠字第 0990102203 號函)

單位 執行內容	中央政府	縣(市)政府	鄉(鎮、市)公所	村里	備註
1. 提供地方警戒資訊	◎ (給縣市)	○ (給鄉鎮)	○ (給村里)		含公路通阻與封橋封路資訊
2. 劃定管制區	△ (協助縣市)	◎ (負責劃定)	○ (協助縣市)		管制區禁止民眾進入活動
3. 劃定應撤離村里		○ (協助鄉鎮)	◎ (負責劃定)		
4. 建立應撤離名冊		△ (協助並確認)	○ (綜整名冊)	◎ (統籌負責)	鄉(鎮、市)公所應調派必要行政人力，協助村里進行調查作業。
5. 收容場所準備	△ (其他支援)	○ (協助並確認)	◎ (統籌負責)		含各類物資之整備
6. 提供交通工具	△ (其他支援)	◎ (統籌負責)	○ (協助)		
7. 下達疏散撤離命令並通知應撤離村里		○ (協助鄉鎮)	◎ (統籌負責)		
8. 通知應撤離民眾			○ (協助並確認)	◎ (統籌負責)	由警政、消防系統共同協助村里辦理通知民眾撤離事宜(含集合時間及地點之通知)。
9. 回報中央疏散情形		◎ (統籌負責)	○ (協助)		輸入 EMIC 災情系統
10. 通知民眾返家		△ (交通支援)	◎ (統籌負責)	○ (協助並確認)	

備註：◎-主辦、○-協辦、△-支援